

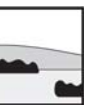


PLAN XERAL DE ORDENACIÓN MUNICIPAL DE RIANXO

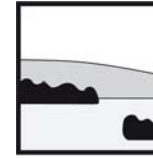
NOVEMBRO 2013



PLANOS DE INFORMACIÓN. TOMO I



OFICINA DE
PLANEAMIENTO S.A.



Oficina de Planeamiento, S. A.
Juan Flórez, 106, 19º A-D
15005 A Coruña (España)

opsa @ odepsa.com
telf (34) 981 272 151
fax (34) 981 145 629

PLAN XERAL DE ORDENACIÓN MUNICIPAL DE RIANXO

PLANOS DE INFORMACIÓN.

NOVIEMBRE 2013

TOMO I



PLAN XERAL DE ORDENACIÓN MUNICIPAL

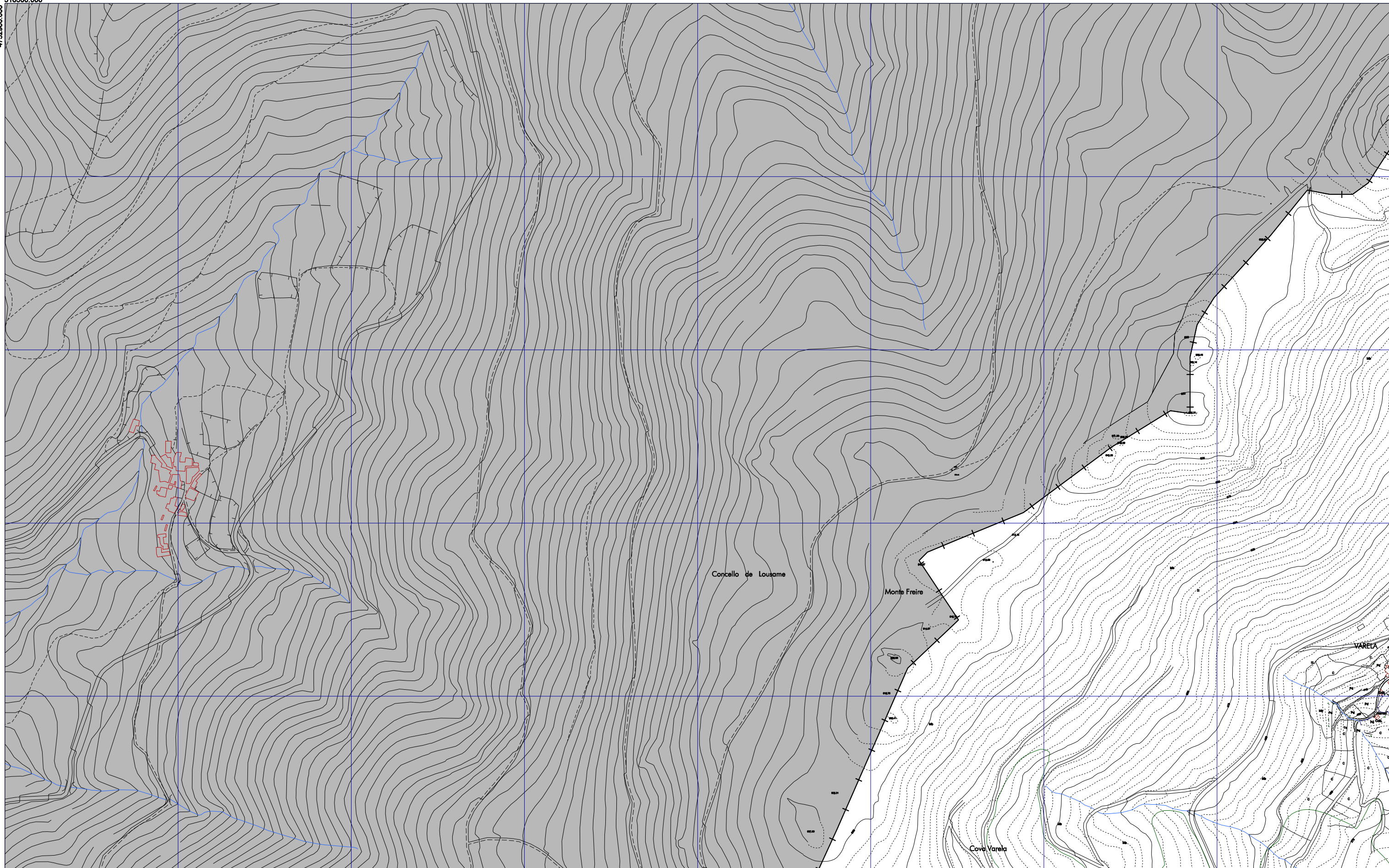
INDICE INFORMACIÓN:

TOMO I:

	ESCALA	Nº FOLLAS
PLANO 1.1		
ESTADO ACTUAL. TERMO MUNICIPAL	1/5.000	40
PLANO 1.2		
ESTADO ACTUAL. NÚCLEOS URBANOS	1/2.500	8
PLANO 2		
ESTRUTURA CATASTRAL	1/5.000	40
PLANO 3		
USOS DO SOLO	1/50.000	1
PLANO 4		
SISTEMA DOTACIONAL MUNICIPAL	1/10.000	12
PLANO 5		
REDE VIARIA	1/25.000	2

TOMO II:

PLANO 6		
MÓDELO DE ASENTAMENTO	1/25.000	2
PLANO 7		
FOTO AÉREA 2008	1/10.000	12
PLANO 8		
FOTO AÉREA 1956	1/10.000	12
PLANO 9		
NORMAS SUBSIDIARIAS DE 1985		1
PLANO 10.1		
INFRAESTRUTURAS. REDE DE ABASTECIMENTO	1/10.000	12
PLANO 10.2		
INFRAESTRUTURAS. REDE DE SANEAMENTO	1/10.000	12
PLANO 10.3		
INFRAESTRUTURAS. REDE ELÉCTRICA E DE GAS	1/10.000	12
PLANO 10.4		
INFRAESTRUTURAS. REDE DE TELECOMUNICACIÓNS	1/10.000	2
PLANO 11		
HIDROGRAFÍA	1/50.000	1
PLANO 12		
TOPOGRAFÍA. ZONAS TOPOGRÁFICAS	1/50.000	1
PLANO 13		
CLINOMÉTRICO	1/50.000	1
PLANO 14		
XEOLOXÍA. DEREITOS MINEIROS	1/50.000	1
PLANO 15		
MONTES VECIÑAIS E INCENDIOS	1/50.000	1
PLANO 16		
HÁBITATS DE INTERESE COMUNITARIO	1/50.000	1
PLANO 17		
ÁMBITOS DE ESPECIAL PROTECCIÓN	1/25.000	2
PLANO 18		
INVENTARIO. ELEMENTOS PATRIMONIAIS	1/10.000	12
PLANO 19		
INCIDENCIA AMBIENTAL	1/25.000	2
PLANO 20		
MAPA DE RISCOS	1/25.000	2



---+---+---+---	Límite de Provincia	—+—+—+—+—+—+—	Límite de cultivo.	—K.2	Estrada - Fito quilométrico.	KGREXA	Edificio público ou singular.
—+---+---+---+---	Límite do Concello.	—+—+—+—+—+—+—	Muro de contención.	—+—+—+—+—+—+—	Camiños ou pistas de terra.	II IV	Edificio privado. Nº de plantas
—+---+---+---+---	Líña Deslinde D.P.M.T.	—+—+—+—+—+—+—	Muro ou tapia.	—+—+—+—+—+—+—	Cameiro.	Cone	Edificio en construción.
—+---+---+---+---	Líña de Deslinde Antigo	—+—+—+—+—+—+—	Paredes ou muro de pedra.	—+—+—+—+—+—+—	Ferrocarril	Ruínas	Edificio en ruínas.
—+---+---+---+---	Líña Servidume D.P.M.T.	—+—+—+—+—+—+—	Valla de madeira.	—+—+—+—+—+—+—	Líña eléctrica.	H. H. □	Hórreos. Cruceiros
—+---+---+---+---	Líña Límite Interior da Ribeira do Mar	—+—+—+—+—+—+—	Cerrume aramado.	—+—+—+—+—+—+—	△+		Vértice topográfico - Punto de apoio.
—+---+---+---+---	Límite de parcela.						

○	Fonte. Pozo.	○	Fonte. Pozo.
⊗	Transformador Torre metálica - Poste - Farola.	⊗	Transformador Torre metálica - Poste - Farola.
—	Curvas de nivel - Cota.	—	Curvas de nivel - Cota.
—	Curva de depresión.	—	Curva de depresión.
—	Sebe.	—	Sebe.
—	Masa de árbores.	—	Masa de árbores.

USOS DO SOLO

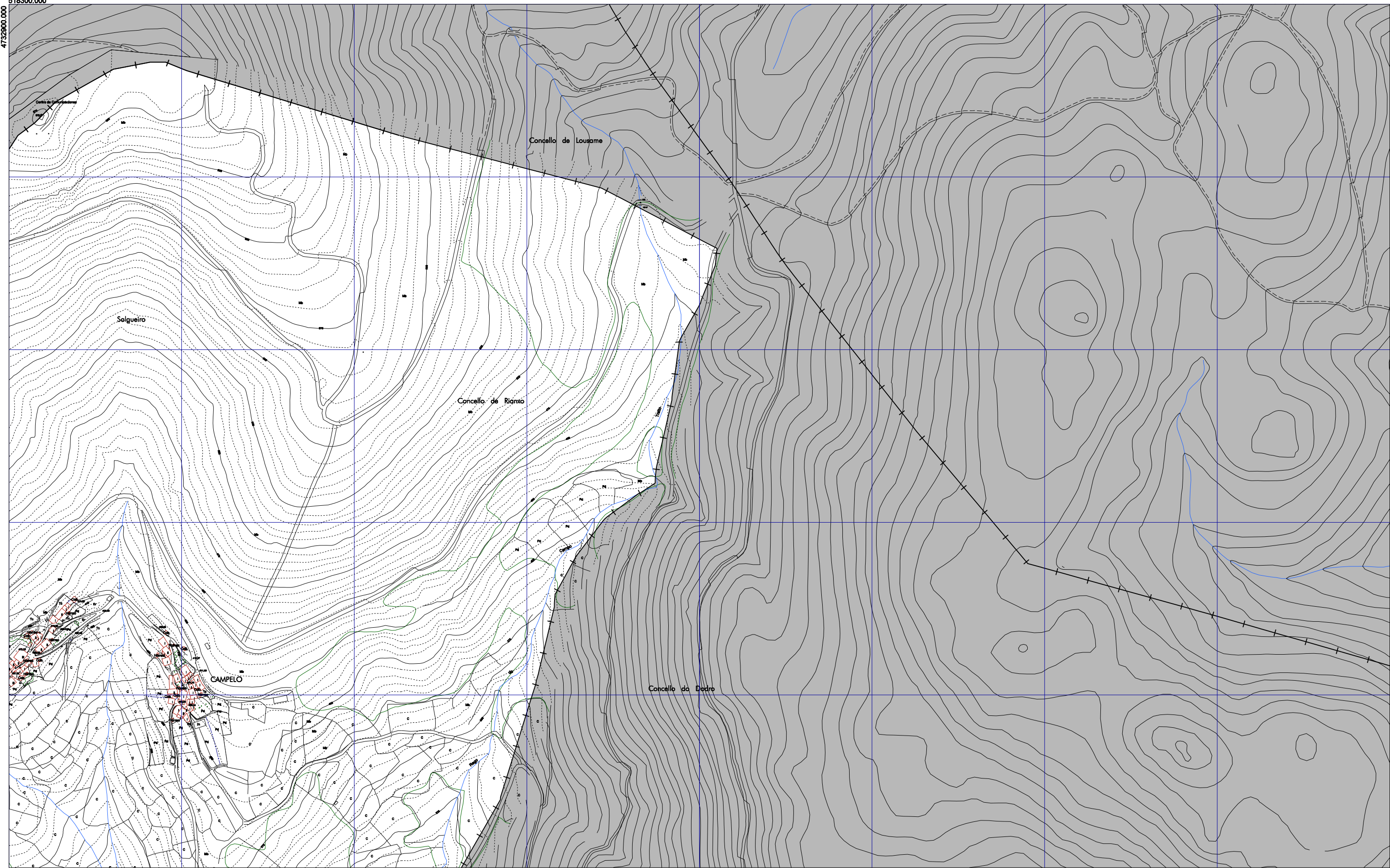
Mb.	Monte Alto	Er.	Ermo
Mb.	Monte Baixo	Pd.	Prados e Devesas
H.	Horta	Tc.	Terreo de Cultivo
V.	Vinedo	Rf.	Reposición Forestal
Fr.	Froiteiras	Xd.	Xardín
O.	Olivreal	LV.	Lavor

	1	2
	3	4
5	6	7
8	9	10
11	12	13
14	15	16
17	18	19
20	21	22
23	24	25
26	27	28
29	30	31
32	33	34
35	36	37
38	39	40

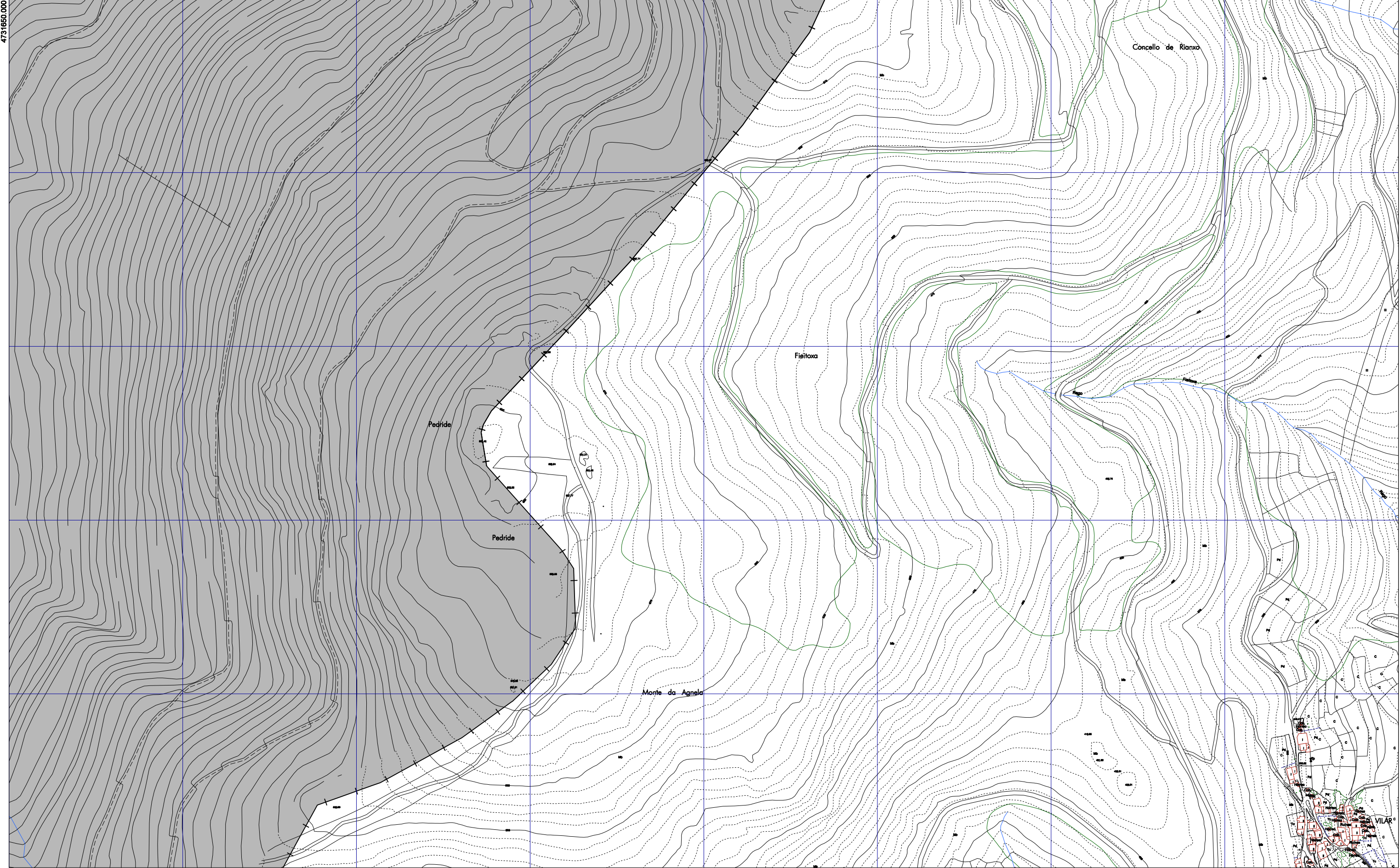
OFICINA DE PLANEAMENTO S.A.
NOVEMBRO 2013
ESCALA 1/5.000

CONCELLO DE RIANXO
PLAN XERAL DE ORDENACIÓN MUNICIPAL
INFORMACIÓN
ESTADO ACTUAL. TERMO MUNICIPAL

PLANO Nº **1.1**

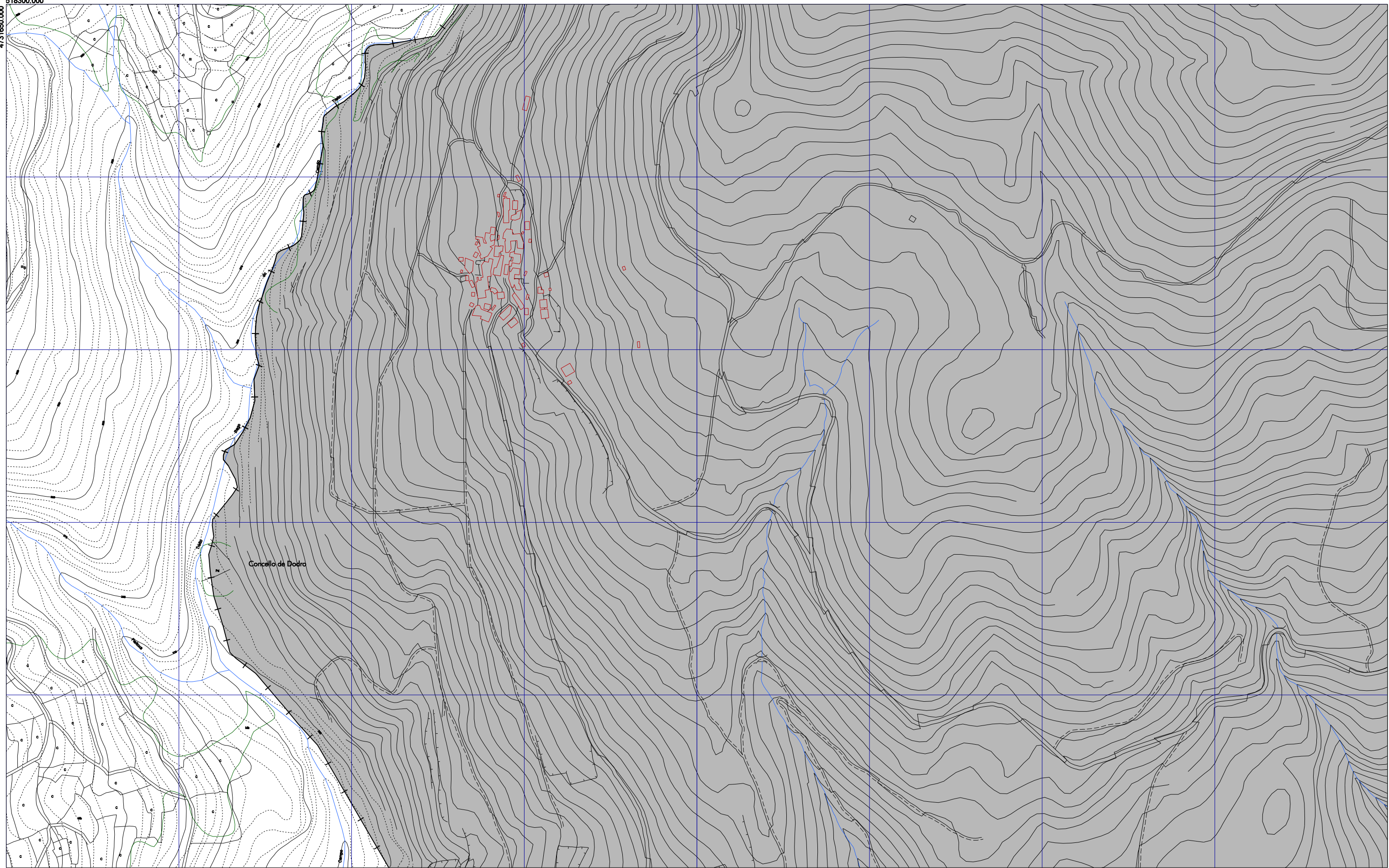


<ul style="list-style-type: none"> ---+---+--- Límite de Provincia ---+---+--- Límite do Concello. --- Líña Deslinde D.P.M.T. --- Líña de Deslinde Antigo --- Líña Servidume D.P.M.T. --- Líña Límite Interior da Ribeira do Mar --- Límite de parcela. 	<ul style="list-style-type: none"> --- Límite de cultivo. --- Muro de contención. --- Muro ou tapia. --- Paredo ou muro de pedra. --- Valla de madeira. --- Cerrume aramado. 	<ul style="list-style-type: none"> --- K.2 Estrada - Fito quilométrico. --- Camiños ou pistas de terra. --- Carreiro. --- Ferrocarril --- Líña eléctrica. 	<ul style="list-style-type: none"> --- IGREJA Edificio público ou singular. --- II IV Edificio privado. Nº de plantas --- Casa Edificio en construción. --- Ruínas Edificio en ruínas. --- Hórs. Cruceiros --- Vértice topográfico - Punto de apoio. 	<ul style="list-style-type: none"> --- Fonte. Pozo. --- Transformador Torre metálica - Poste - Farola. --- Curvas de nivel - Cota. --- Curva de depresión. --- Sebe. --- Masa de árbores. 	<ul style="list-style-type: none"> --- Mar, río, lago. --- Desaugadoiro - Arroios. --- Canle. 	<p>USOS DO SOLO</p> <table border="0"> <tr> <td>Mb. Monte Alto</td> <td>Er. Ermo</td> </tr> <tr> <td>Mb. Monte Baixo</td> <td>Pd. Prados e Devesas</td> </tr> <tr> <td>H. Horta</td> <td>Tc. Terreo de Cultivo</td> </tr> <tr> <td>V. Vinedo</td> <td>Rf. Repoboación Forestal</td> </tr> <tr> <td>Fr. Froiteiras</td> <td>Xd. Xardín</td> </tr> <tr> <td>O. Olivais</td> <td>LV. Lavor</td> </tr> </table>	Mb. Monte Alto	Er. Ermo	Mb. Monte Baixo	Pd. Prados e Devesas	H. Horta	Tc. Terreo de Cultivo	V. Vinedo	Rf. Repoboación Forestal	Fr. Froiteiras	Xd. Xardín	O. Olivais	LV. Lavor	<table border="1"> <tr><td>1</td><td>2</td></tr> <tr><td>3</td><td>4</td></tr> <tr><td>5</td><td>6</td></tr> <tr><td>7</td><td>8</td></tr> <tr><td>9</td><td>10</td></tr> <tr><td>11</td><td>12</td></tr> <tr><td>13</td><td>14</td></tr> <tr><td>15</td><td>16</td></tr> <tr><td>17</td><td>18</td></tr> <tr><td>19</td><td>20</td></tr> <tr><td>21</td><td>22</td></tr> <tr><td>23</td><td>24</td></tr> <tr><td>25</td><td>26</td></tr> <tr><td>27</td><td>28</td></tr> <tr><td>29</td><td>30</td></tr> <tr><td>31</td><td>32</td></tr> <tr><td>33</td><td>34</td></tr> <tr><td>35</td><td>36</td></tr> <tr><td>37</td><td>38</td></tr> <tr><td>39</td><td>40</td></tr> </table>	1	2	3	4	5	6	7	8	9	10	11	12	13	14	15	16	17	18	19	20	21	22	23	24	25	26	27	28	29	30	31	32	33	34	35	36	37	38	39	40	<p>OFICINA DE PLANEAMENTO S.A. NOVEMBRO 2013</p>	<p>CONCELLO DE RIANXO PLAN XERAL DE ORDENACIÓN MUNICIPAL</p> <p>INFORMACIÓN</p> <p>ESTADO ACTUAL. TERMO MUNICIPAL</p>	<p>PLANO Nº 1.1 2</p>
Mb. Monte Alto	Er. Ermo																																																													
Mb. Monte Baixo	Pd. Prados e Devesas																																																													
H. Horta	Tc. Terreo de Cultivo																																																													
V. Vinedo	Rf. Repoboación Forestal																																																													
Fr. Froiteiras	Xd. Xardín																																																													
O. Olivais	LV. Lavor																																																													
1	2																																																													
3	4																																																													
5	6																																																													
7	8																																																													
9	10																																																													
11	12																																																													
13	14																																																													
15	16																																																													
17	18																																																													
19	20																																																													
21	22																																																													
23	24																																																													
25	26																																																													
27	28																																																													
29	30																																																													
31	32																																																													
33	34																																																													
35	36																																																													
37	38																																																													
39	40																																																													



<ul style="list-style-type: none"> ---+---+---+ Límite de Provincia ---+---+---+ Límite do Concello. ---+---+---+ Líña Deslinde D.P.M.T. ---+---+---+ Líña de Deslinde Antigo ---+---+---+ Líña Servidume D.P.M.T. ---+---+---+ Líña Límite Interior da Ribeira do Mar ---+---+---+ Límite de parcela. 	<ul style="list-style-type: none"> ---+---+---+ Límite de cultivo. ---+---+---+ Muro de contención. ---+---+---+ Muro ou tapia. ---+---+---+ Paredo ou muro de pedra. ---+---+---+ Valla de madeira. ---+---+---+ Cerrume aramado. 	<ul style="list-style-type: none"> ---+---+---+ Estrada - Fito quilométrico. ---+---+---+ Camiños ou pistas de terra. ---+---+---+ Carreiro. ---+---+---+ Ferrocarril ---+---+---+ Líña eléctrica. 	<ul style="list-style-type: none"> KREXA Edificio público ou singular. II IV Edificio privado. Nº de plantas Casa Edificio en construción. Ruínas Edificio en ruínas. Hórs. Cruceiros Hórreos. Cruceiros △+ Vértice topográfico - Punto de apoio. 	<ul style="list-style-type: none"> ○ Fonte. Pozo. Transformador Torre metálica - Poste - Farola. Curvas de nivel - Cota. Curva de depresión. Sebe. Masa de árbores. 	<p>USOS DO SOLO</p> <table border="0"> <tr> <td>Ma. Monte Alto</td> <td>Er. Ermo</td> </tr> <tr> <td>Mb. Monte Baixo</td> <td>Pd. Prados e Devesas</td> </tr> <tr> <td>H. Horta</td> <td>Tc. Terreo de Cultivo</td> </tr> <tr> <td>V. Vinedo</td> <td>Rf. Repoboación Forestal</td> </tr> <tr> <td>Fr. Froiteiras</td> <td>Xd. Xardín</td> </tr> <tr> <td>O. Olivais</td> <td>Lv. Lavour</td> </tr> </table>	Ma. Monte Alto	Er. Ermo	Mb. Monte Baixo	Pd. Prados e Devesas	H. Horta	Tc. Terreo de Cultivo	V. Vinedo	Rf. Repoboación Forestal	Fr. Froiteiras	Xd. Xardín	O. Olivais	Lv. Lavour	<table border="1"> <tr><td>1</td><td>2</td></tr> <tr><td>3</td><td>4</td></tr> <tr><td>5</td><td>6</td></tr> <tr><td>7</td><td>8</td></tr> <tr><td>9</td><td>10</td></tr> <tr><td>11</td><td>12</td></tr> <tr><td>13</td><td>14</td></tr> <tr><td>15</td><td>16</td></tr> <tr><td>17</td><td>18</td></tr> <tr><td>19</td><td>20</td></tr> <tr><td>21</td><td>22</td></tr> <tr><td>23</td><td>24</td></tr> <tr><td>25</td><td>26</td></tr> <tr><td>27</td><td>28</td></tr> <tr><td>29</td><td>30</td></tr> <tr><td>31</td><td>32</td></tr> <tr><td>33</td><td>34</td></tr> <tr><td>35</td><td>36</td></tr> <tr><td>37</td><td>38</td></tr> <tr><td>39</td><td>40</td></tr> </table>	1	2	3	4	5	6	7	8	9	10	11	12	13	14	15	16	17	18	19	20	21	22	23	24	25	26	27	28	29	30	31	32	33	34	35	36	37	38	39	40	<p>OFICINA DE PLANEAMENTO S.A. NOVEMBRO 2013</p>	<p>CONCELLO DE RIANXO PLAN XERAL DE ORDENACIÓN MUNICIPAL</p> <p>INFORMACIÓN</p> <p>ESTADO ACTUAL. TERMO MUNICIPAL</p>	<p>PLANO Nº 1.1 3</p>
Ma. Monte Alto	Er. Ermo																																																												
Mb. Monte Baixo	Pd. Prados e Devesas																																																												
H. Horta	Tc. Terreo de Cultivo																																																												
V. Vinedo	Rf. Repoboación Forestal																																																												
Fr. Froiteiras	Xd. Xardín																																																												
O. Olivais	Lv. Lavour																																																												
1	2																																																												
3	4																																																												
5	6																																																												
7	8																																																												
9	10																																																												
11	12																																																												
13	14																																																												
15	16																																																												
17	18																																																												
19	20																																																												
21	22																																																												
23	24																																																												
25	26																																																												
27	28																																																												
29	30																																																												
31	32																																																												
33	34																																																												
35	36																																																												
37	38																																																												
39	40																																																												

518300.000
4731650.000



---+---+---+ Límite de Provincia	--- Límite de cultivo.	--- K.2 Estrada - Fito quilométrico.	KGREXA Edificio público ou singular.
---+---+---+ Límite do Concello.	--- Muro de contención.	--- Camiños ou pistas de terra.	II IV Edificio privado. Nº de plantas
--- Líña Deslinde D.P.M.T.	--- Muro ou tapia.	--- Carneiro.	--- Edificio en construción.
--- Líña de Deslinde Antigo	--- Paredes ou muro de pedra.	--- Ferrocarril	--- Ruínas Edificio en ruínas.
--- Líña Servidume D.P.M.T.	--- Valla de madeira.	--- Líña eléctrica.	--- Hórreos. Cruceiros
--- Líña Límite Interior da Ribeira do Mar	--- Cerrume aramado.		--- Vértice topográfico - Punto de apoio.
--- Límite de parcela.			

○ Fonte. Pozo.	○ Transformador Torre metálica - Poste - Farola.	○ Curvas de nivel - Cota.	○ Curva de depresión.	○ Sebe.	○ Masa de árbores.
○ Mar, río, lago.	○ Desaugadoiro - Arroios.	○ Canle.			

USOS DO SOLO

Mb. Monte Alto	Er. Ermo
Mb. Monte Baixo	Pd. Prados e Devesas
H. Horta	Tc. Terreo de Cultivo
V. Vinedo	Rf. Repoboación Forestal
Fr. Froiteiras	Xd. Xardín
O. Olivais	LV. Lavor

1	2
3	4
5	6
7	8
9	10
11	12
13	14
15	16
17	18
19	20
21	22
23	24
25	26
27	28
29	30
31	32
33	34
35	36
37	38
39	40

OFICINA DE PLANEAMENTO S.A.
NOVEMBRO 2013
ESCALA 1/5.000

CONCELLO DE RIANXO

PLAN XERAL DE ORDENACIÓN MUNICIPAL

INFORMACIÓN

ESTADO ACTUAL. TERMO MUNICIPAL



PLANO Nº **1.1**

514300.000

4730400.000

Concello do

Concello de Lousame

O Cotín

PASTORIZA

PASTORIZA

- +---+---+---+ Límite de Provincia
- +---+---+---+ Límite do Concello.
- +---+---+---+ Líña Deslinde D.P.M.T.
- +---+---+---+ Líña de Deslinde Antigo
- +---+---+---+ Líña Servidume D.P.M.T.
- +---+---+---+ Líña Límite Interior da Ribeira do Mar
- +---+---+---+ Límite de parcela.

- +---+---+---+ Límite de cultivo.
- +---+---+---+ Muro de contención.
- +---+---+---+ Muro ou tapia.
- +---+---+---+ Parede ou muro de pedra.
- +---+---+---+ Valla de madeira.
- +---+---+---+ Cerrume aramado.

- +---+---+---+ Estrada - Fito quilométrico.
- +---+---+---+ Camiños ou pistas de terra.
- +---+---+---+ Carreiro.
- +---+---+---+ Ferrocarril
- +---+---+---+ Líña eléctrica.

- +---+---+---+ Edificio público ou singular.
- +---+---+---+ Edificio privado. Nº de plantas
- +---+---+---+ Edificio en construción.
- +---+---+---+ Edificio en ruínas.
- +---+---+---+ Hórreos. Cruceiros
- +---+---+---+ Vértice topográfico - Punto de apoio.

- +---+---+---+ Fonte. Pozo.
- +---+---+---+ Transformador Torre metálica - Poste - Farola.
- +---+---+---+ Curvas de nivel - Cota.
- +---+---+---+ Curva de depresión.
- +---+---+---+ Sebe.
- +---+---+---+ Masa de árbores.

- USOS DO SOLO**
- Mb. Monte Alto Er. Ermo
 - Mb. Monte Baixo Pd. Prados e Devesas
 - H. Horta Tc. Terreo de Cultivo
 - V. Vinedo Rf. Repoboación Forestal
 - Fr. Froiteiras Xd. Xardín
 - O. Olivais LV. Lavor

1	2
3	4
5	6
7	8
9	10
11	12
13	14
15	16
17	18
19	20
21	22
23	24
25	26
27	28
29	30
31	32
33	34
35	36
37	38
39	40



OFICINA DE
PLANEAMENTO S.A.
NOVEMBRO 2013

ESCALA 1/5.000

CONCELLO DE RIANXO
PLAN XERAL DE ORDENACIÓN MUNICIPAL



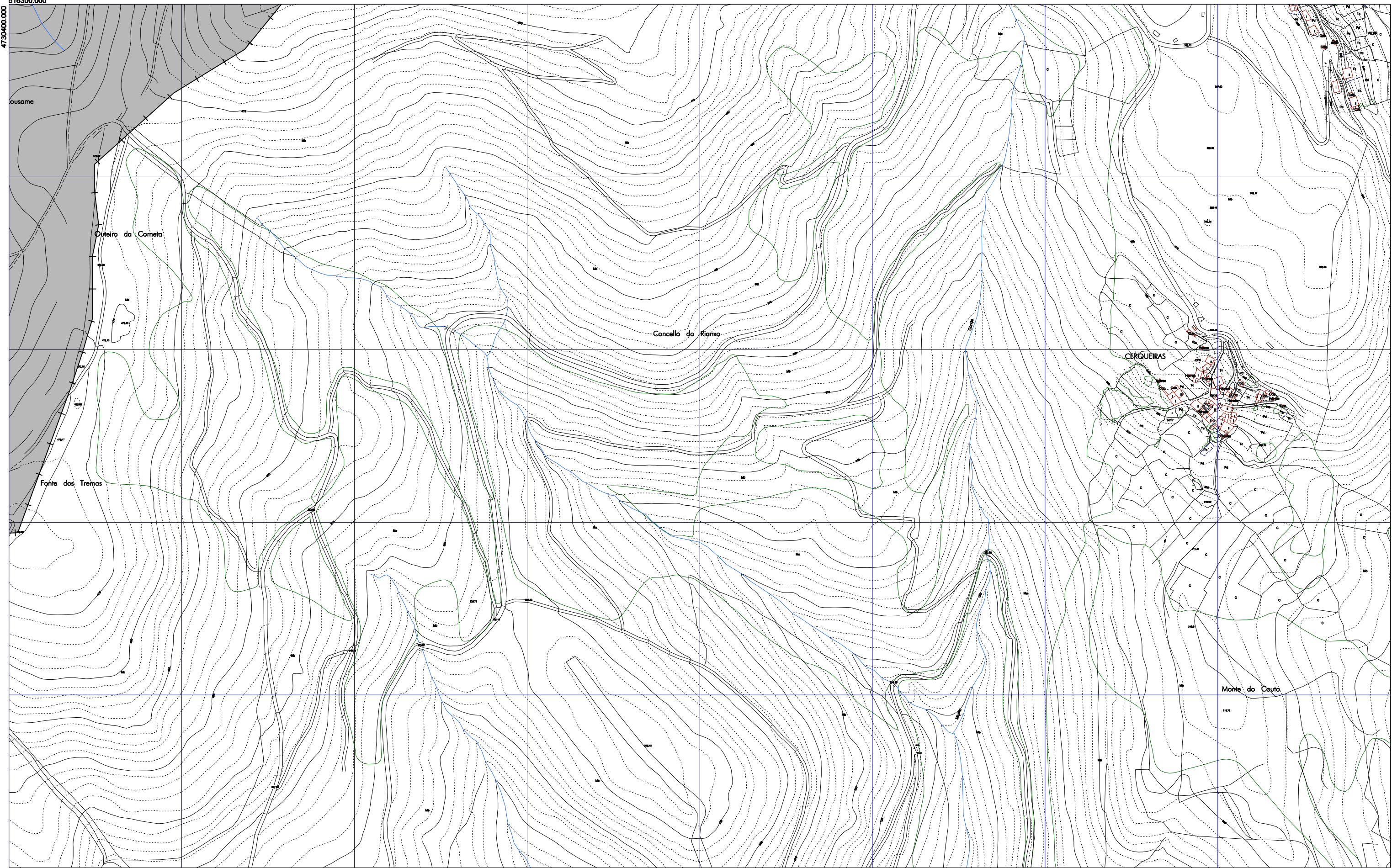
INFORMACIÓN

ESTADO ACTUAL. TERMO MUNICIPAL

PLANO Nº

1.1 5

516300,000
4730400,000



- +---+---+---+ Límite de Provincia
- +---+---+---+ Límite do Concello.
- +---+---+---+ Líña Deslinde D.P.M.T.
- +---+---+---+ Líña de Deslinde Antigo
- +---+---+---+ Líña Servidume D.P.M.T.
- +---+---+---+ Líña Límite Interior da Ribeira do Mar
- +---+---+---+ Límite de parcela.
- +---+---+---+ Límite de cultivo.
- +---+---+---+ Muro de contención.
- +---+---+---+ Muro ou tapia.
- +---+---+---+ Paredes ou muro de pedra.
- +---+---+---+ Valla de madeira.
- +---+---+---+ Cerrume aramado.
- +---+---+---+ Estrada - Fito quilométrico.
- +---+---+---+ Camiños ou pistas de terra.
- +---+---+---+ Carneiro.
- +---+---+---+ Ferrocarril
- +---+---+---+ Líña eléctrica.
- +---+---+---+ K.2
- +---+---+---+ Edificio público ou singular.
- +---+---+---+ Edificio privado. Nº de plantas
- +---+---+---+ Edificio en construción.
- +---+---+---+ Edificio en ruínas.
- +---+---+---+ Hórreos. Cruceiros
- +---+---+---+ Vértice topográfico - Punto de apoio.
- +---+---+---+ Fonte. Pozo.
- +---+---+---+ Transformador Torre metálica - Poste - Farola.
- +---+---+---+ Curvas de nivel - Cota.
- +---+---+---+ Curva de depresión.
- +---+---+---+ Sebe.
- +---+---+---+ Masa de árbores.

- USOS DO SOLO
- Mb. Monte Alto Er. Ermo
- Mb. Monte Baixo Pd. Prados e Devesas
- H. Horta Tc. Terreo de Cultivo
- V. Vinedo Rf. Repoboación Forestal
- Fr. Froiteiras Xd. Xardín
- O. Olivais LV. Lavour
- Mar, río, lago.
- Desaiguadoiro - Arroios.
- Canle.

1	2
3	4
5	6
7	8
9	10
11	12
13	14
15	16
17	18
19	20
21	22
23	24
25	26
27	28
29	30
31	32
33	34
35	36
37	38
39	40

OFICINA DE PLANEAMENTO S.A.
NOVEMBRO 2013
ESCALA 1/5.000

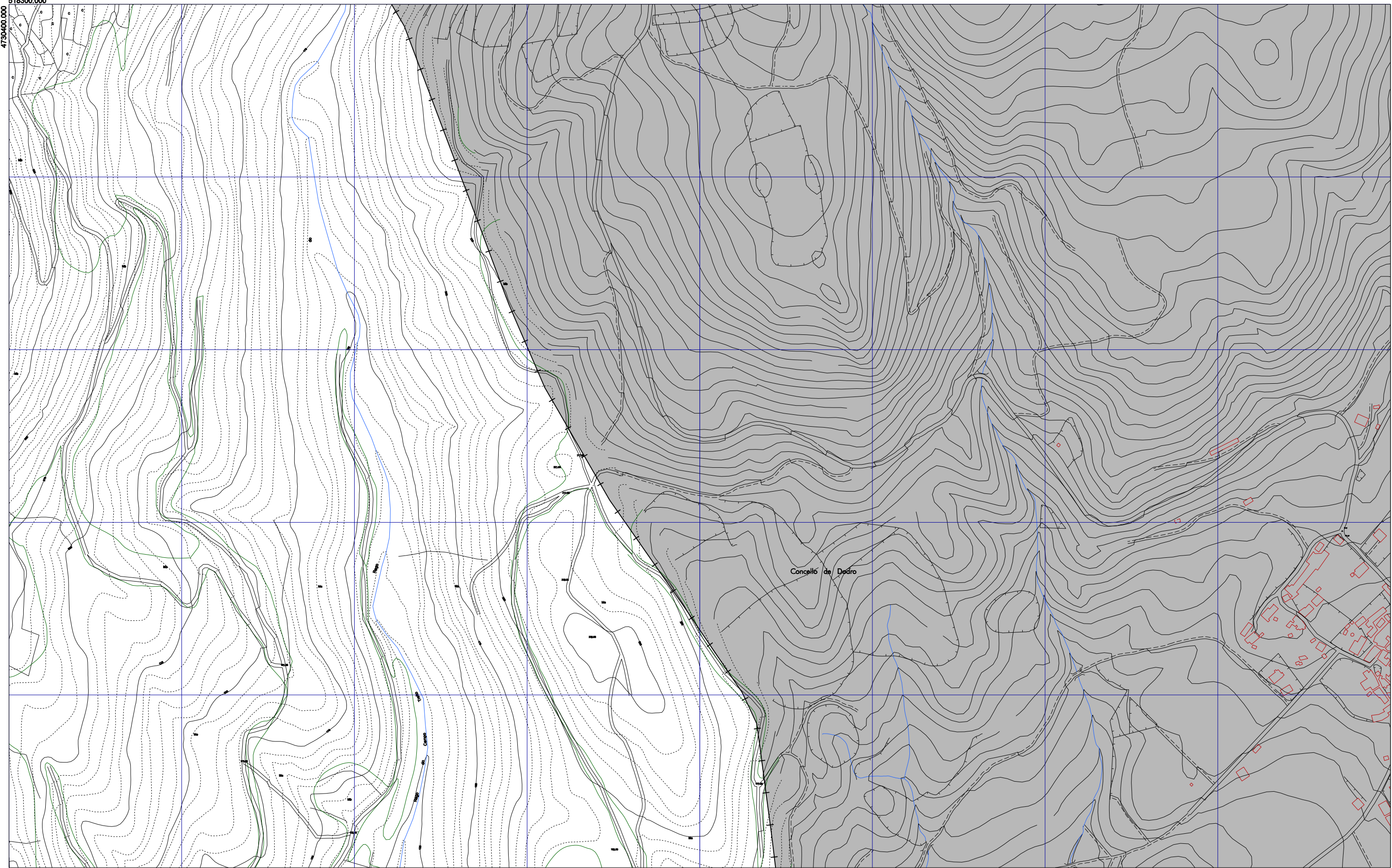
CONCELLO DE RIANXO
PLAN XERAL DE ORDENACIÓN MUNICIPAL

INFORMACIÓN

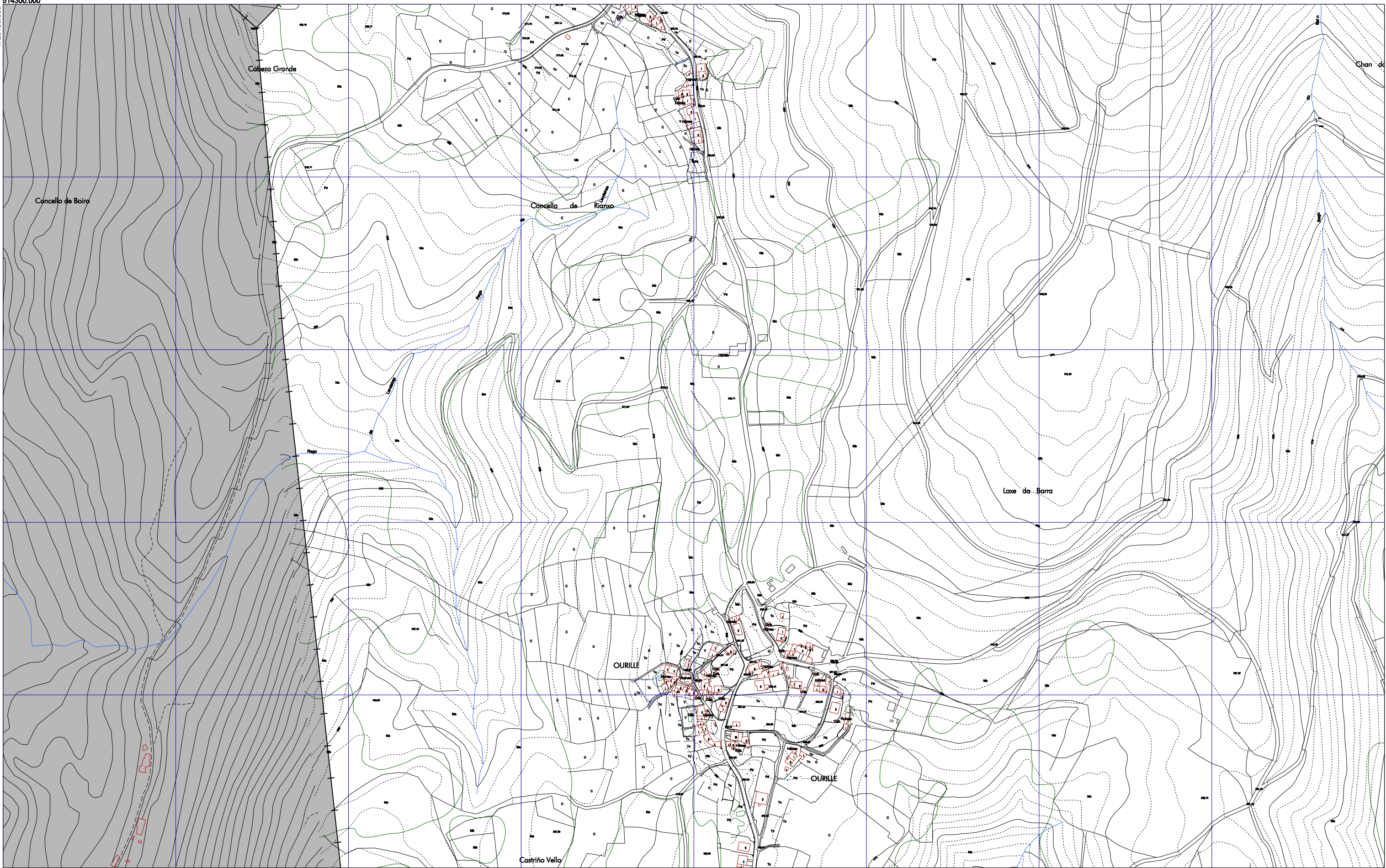
ESTADO ACTUAL. TERMO MUNICIPAL

PLANO Nº **1.1** 6

518300.000
4730400.000



<ul style="list-style-type: none"> ---+---+---+ Límite de Provincia ---+---+---+ Límite do Concello. ---+---+---+ Liña Deslinde D.P.M.T. ---+---+---+ Liña de Deslinde Antigo ---+---+---+ Liña Servidume D.P.M.T. ---+---+---+ Liña Límite Interior da Ribeira do Mar ---+---+---+ Límite de parcela. 	<ul style="list-style-type: none"> --- Límite de cultivo. --- Muro de contención. --- Muro ou tapia. --- Paredo ou muro de pedra. --- Valla de madeira. --- Cerrume aramado. 	<ul style="list-style-type: none"> --- K.2 Estrada - Fito quilométrico. --- Camiños ou pistas de terra. --- Carreiro. --- Ferrocarril --- Liña eléctrica. 	<ul style="list-style-type: none"> --- KGREXA Edificio público ou singular. --- II IV Edificio privado. Nº de plantas --- --- Edificio en construción. --- Ruínas Edificio en ruínas. --- Hórs. Cruceiros --- Vértice topográfico - Punto de apoio. 	<ul style="list-style-type: none"> ○ Fonte. Pozo. --- Transformador Torre metálica - Poste - Farola. --- Curvas de nivel - Cota. --- Curva de depresión. --- Sebe. --- Masa de árbores. 	<ul style="list-style-type: none"> --- Mar, río, lago. --- Desaugadoiro - Arrolos. --- Canle. 	<p>USOS DO SOLO</p> <p>Mb. Monte Alto Er. Ermo</p> <p>Mb. Monte Baixo Pd. Prados e Devesas</p> <p>H. Horta Tc. Terreo de Cultivo</p> <p>V. Vinedo Rf. Repoboación Forestal</p> <p>Fr. Froiteiras Xd. Xardín</p> <p>O. Olivais LV. Lavar</p>	<table border="1"> <tr><td>1</td><td>2</td></tr> <tr><td>3</td><td>4</td></tr> <tr><td>5</td><td>6</td></tr> <tr><td>7</td><td>8</td></tr> <tr><td>9</td><td>10</td></tr> <tr><td>11</td><td>12</td></tr> <tr><td>13</td><td>14</td></tr> <tr><td>15</td><td>16</td></tr> <tr><td>17</td><td>18</td></tr> <tr><td>19</td><td>20</td></tr> <tr><td>21</td><td>22</td></tr> <tr><td>23</td><td>24</td></tr> <tr><td>25</td><td>26</td></tr> <tr><td>27</td><td>28</td></tr> <tr><td>29</td><td>30</td></tr> <tr><td>31</td><td>32</td></tr> <tr><td>33</td><td>34</td></tr> <tr><td>35</td><td>36</td></tr> <tr><td>37</td><td>38</td></tr> <tr><td>39</td><td>40</td></tr> </table>	1	2	3	4	5	6	7	8	9	10	11	12	13	14	15	16	17	18	19	20	21	22	23	24	25	26	27	28	29	30	31	32	33	34	35	36	37	38	39	40	<p>OFICINA DE PLANEAMENTO S.A.</p> <p>NOVEMBRO 2013</p> <p>ESCALA 1/5.000</p>	<p>CONCELLO DE RIANXO</p> <p>PLAN XERAL DE ORDENACIÓN MUNICIPAL</p> <p>INFORMACIÓN</p> <p>ESTADO ACTUAL. TERMO MUNICIPAL</p>	<p>PLANO Nº</p> <p>1.1</p>
1	2																																																	
3	4																																																	
5	6																																																	
7	8																																																	
9	10																																																	
11	12																																																	
13	14																																																	
15	16																																																	
17	18																																																	
19	20																																																	
21	22																																																	
23	24																																																	
25	26																																																	
27	28																																																	
29	30																																																	
31	32																																																	
33	34																																																	
35	36																																																	
37	38																																																	
39	40																																																	



	Límite de Provincia		Límite de cultivo.		Estrada - Fito quilométrico.		Edificio público ou singular.		Fonte. Pozo.	USOS DO SOLO																																							
	Límite do Concello.		Muro de contención.		Camiños ou pistas de terra.		Edificio privado. Nº de plantas		Transformador Torre metálica - Poste - Farola.	Md. Monte Alto Er. Ermo																																							
	Líña Deslinde D.P.M.T.		Muro ou tapia.		Carrreiro.		Edificio en construción.		Curvas de nivel - Cota.	Mb. Monte Baixo Pd. Prados e Devesas																																							
	Líña de Deslinde Antigo		Paredo ou muro de pedra.		Líña eléctrica.		Edificio en ruínas.		Curva de depresión.	H. Horta Tc. Terreo de Cultivo																																							
	Líña Servidume D.P.M.T.		Valla de madeira.		Hórreos, Cruceiros		Mar, río, lago.		Desaogadoiro - Arrolos.	V. Vinedo Rf. Repoboación Forestal																																							
	Líña Límite Interior da Ribeira do Mar		Cerrume aramado.		Vértice topográfico - Punto de apoio.		Masa de árbores.		Canle.	Fr. Froiteiras Xd. Xardín																																							
	Límite de parcela.							O. Olivais LV. Lavor	<table border="1"> <tr><td>1</td><td>2</td></tr> <tr><td>3</td><td>4</td></tr> <tr><td>5</td><td>6</td></tr> <tr><td>7</td><td>8</td></tr> <tr><td>9</td><td>10</td></tr> <tr><td>11</td><td>12</td></tr> <tr><td>13</td><td>14</td></tr> <tr><td>15</td><td>16</td></tr> <tr><td>17</td><td>18</td></tr> <tr><td>19</td><td>20</td></tr> <tr><td>21</td><td>22</td></tr> <tr><td>23</td><td>24</td></tr> <tr><td>25</td><td>26</td></tr> <tr><td>27</td><td>28</td></tr> <tr><td>29</td><td>30</td></tr> <tr><td>31</td><td>32</td></tr> <tr><td>33</td><td>34</td></tr> <tr><td>35</td><td>36</td></tr> <tr><td>37</td><td>38</td></tr> <tr><td>39</td><td>40</td></tr> </table>	1	2	3	4	5	6	7	8	9	10	11	12	13	14	15	16	17	18	19	20	21	22	23	24	25	26	27	28	29	30	31	32	33	34	35	36	37	38	39	40
1	2																																																
3	4																																																
5	6																																																
7	8																																																
9	10																																																
11	12																																																
13	14																																																
15	16																																																
17	18																																																
19	20																																																
21	22																																																
23	24																																																
25	26																																																
27	28																																																
29	30																																																
31	32																																																
33	34																																																
35	36																																																
37	38																																																
39	40																																																

OFICINA DE PLANEAMENTO S.A.

NOVEMBRO 2013

ESCALA 1/5.000

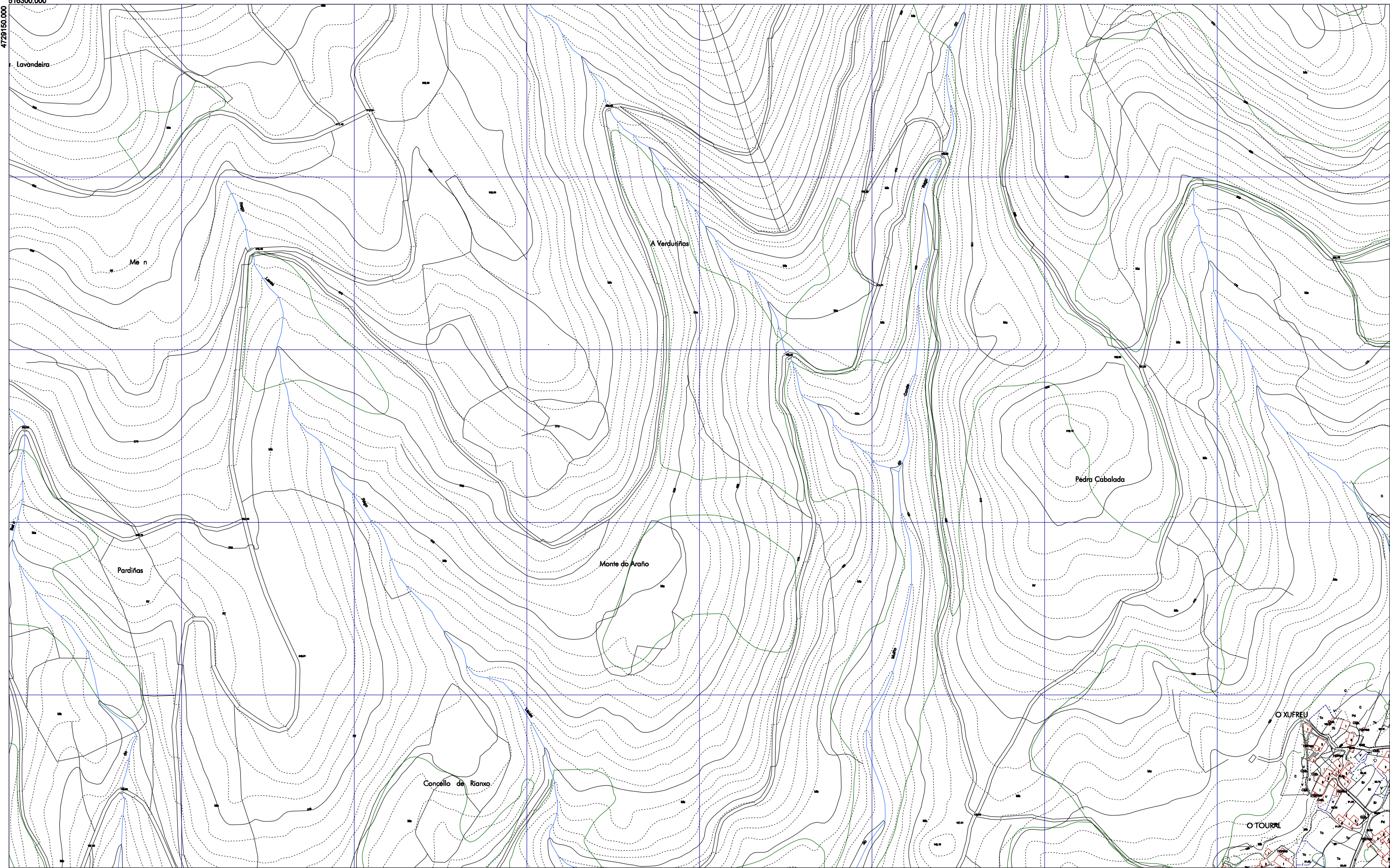
CONCELLO DE RIANXO

PLAN XERAL DE ORDENACIÓN MUNICIPAL

INFORMACIÓN

ESTADO ACTUAL. TERMO MUNICIPAL

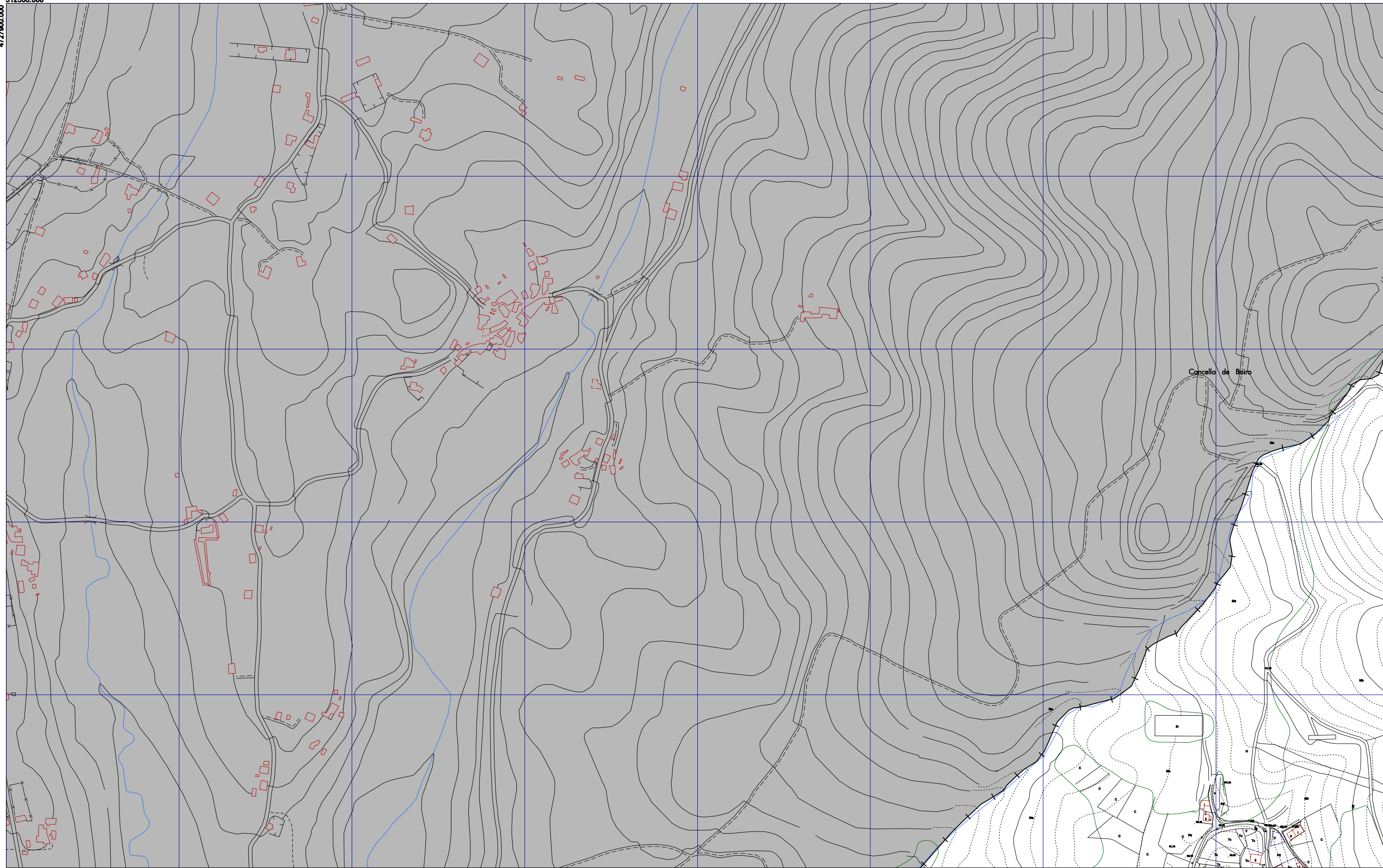
PLANO Nº **1.1** 8



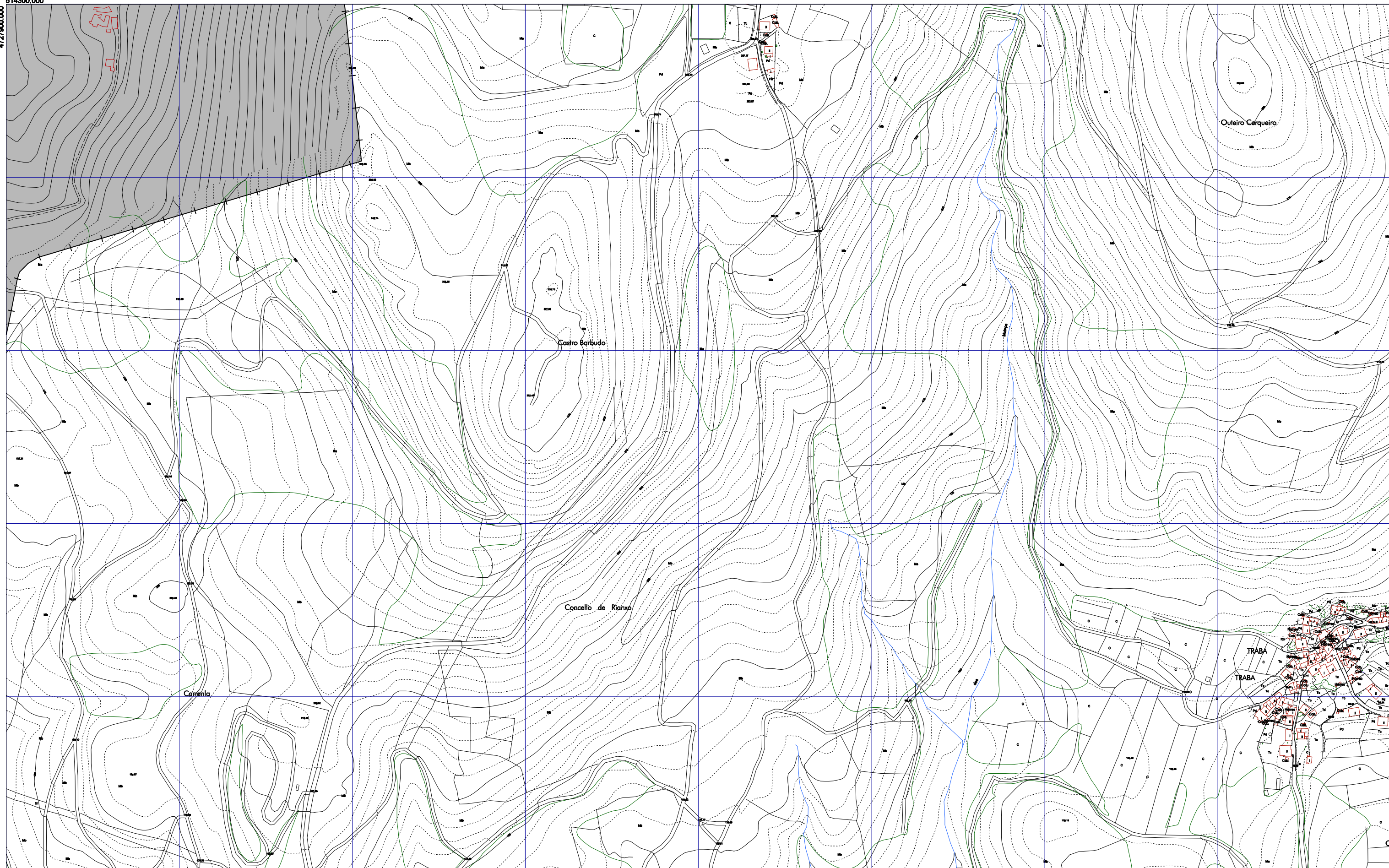
<ul style="list-style-type: none"> - - - - - Límite de Provincia —+—+— Límite do Concello. - - - - - Liña Deslinde D.P.M.T. - - - - - Liña de Deslinde Antigo - - - - - Liña Servidume D.P.M.T. - - - - - Liña Límite Interior da Ribeira do Mar — Límite de parcela. 	<ul style="list-style-type: none"> — Límite de cultivo. — Muro de contención. — Muro ou tapia. — Pareda ou muro de pedra. — Valla de madeira. — Cerrume aramado. 	<ul style="list-style-type: none"> — K.2 Estrada - Fito quilométrico. — Camiños ou pistas de terra. — Carreiro. — Ferrocarril — Liña eléctrica. 	<ul style="list-style-type: none"> — Edificio público ou singular. — Edificio privado. Nº de plantas — Edificio en construción. — Edificio en ruínas. — Hórreos. Cruceiros — Vértice topográfico - Punto de apoio. 	<ul style="list-style-type: none"> — Fonte. Pozo. — Transformador Torre metálica - Poste - Farola. — Curvas de nivel - Cota. — Curva de depresión. — Sebe. — Masa de árbores. 	<ul style="list-style-type: none"> — Mar, río, lago. — Desaugadoiro - Arrolos. — Canle. 	<p>USOS DO SOLO</p> <p>Mb. Monte Alto Er. Ermo</p> <p>Mb. Monte Baixo Pd. Prados e Devesas</p> <p>H. Horta Tc. Terreo de Cultivo</p> <p>V. Viteado Rf. Repoboación Forestal</p> <p>Fr. Froiteiras Xd. Xardín</p> <p>O. Olivetal LV. Lavar</p>	<table border="1"> <tr><td>1</td><td>2</td></tr> <tr><td>3</td><td>4</td></tr> <tr><td>5</td><td>6</td></tr> <tr><td>7</td><td>8</td></tr> <tr><td>9</td><td>10</td></tr> <tr><td>11</td><td>12</td></tr> <tr><td>13</td><td>14</td></tr> <tr><td>15</td><td>16</td></tr> <tr><td>17</td><td>18</td></tr> <tr><td>19</td><td>20</td></tr> <tr><td>21</td><td>22</td></tr> <tr><td>23</td><td>24</td></tr> <tr><td>25</td><td>26</td></tr> <tr><td>27</td><td>28</td></tr> <tr><td>29</td><td>30</td></tr> <tr><td>31</td><td>32</td></tr> <tr><td>33</td><td>34</td></tr> <tr><td>35</td><td>36</td></tr> <tr><td>37</td><td>38</td></tr> <tr><td>39</td><td>40</td></tr> </table>	1	2	3	4	5	6	7	8	9	10	11	12	13	14	15	16	17	18	19	20	21	22	23	24	25	26	27	28	29	30	31	32	33	34	35	36	37	38	39	40	<p>OFICINA DE PLANEAMENTO S.A.</p> <p>NOVEMBRO 2013</p> <p>ESCALA 1/5.000</p>	<p>CONCELLO DE RIANXO</p> <p>PLAN XERAL DE ORDENACIÓN MUNICIPAL</p> <p>INFORMACIÓN</p> <p>ESTADO ACTUAL. TERMO MUNICIPAL</p>	<p>PLANO Nº</p> <p>1.1</p>
1	2																																																	
3	4																																																	
5	6																																																	
7	8																																																	
9	10																																																	
11	12																																																	
13	14																																																	
15	16																																																	
17	18																																																	
19	20																																																	
21	22																																																	
23	24																																																	
25	26																																																	
27	28																																																	
29	30																																																	
31	32																																																	
33	34																																																	
35	36																																																	
37	38																																																	
39	40																																																	

512300.000

4727900.000



<ul style="list-style-type: none"> - - - - - Límite de Provincia - - - - - Límite do Concello. - - - - - Liña Deslinde D.P.M.T. - - - - - Liña de Deslinde Antigo - - - - - Liña Servidume D.P.M.T. - - - - - Liña Límite Interior da Ribeira do Mar - - - - - Límite de parcela. 	<ul style="list-style-type: none"> - - - - - Límite de cultivo. - - - - - Muro de contención. - - - - - Muro ou tapia. - - - - - Paredes ou muro de pedra. - - - - - Vallas de madeira. - - - - - Cerrume aramado. 	<ul style="list-style-type: none"> • K.2 Estrada - Fito quilométrico. - - - - - Camiños ou pistas de terra. - - - - - Carreiros. - - - - - Ferrocarril - - - - - Liña eléctrica. 	<ul style="list-style-type: none"> ▭ IREXA Edificio público ou singular. ▭ II IV Edificio privado. Nº de plantas ▭ Cone Edificio en construción. ▭ Ruínas Edificio en ruínas. ▭ Hórs. Cruceiros Hórreos. Cruceiros △+ Vértice topográfico - Punto de apoio. 	<ul style="list-style-type: none"> ○ Fonte. Pozo. ⊗ Transformador Torre metálica - Poste - Farola. Curvas de nivel - Cota. Curva de depresión. Sebe. Masa de árbores. 	<p>USOS DO SOLO</p> <ul style="list-style-type: none"> Mb. Monte Alto Er. Ermo Mb. Monte Baixo Pd. Prados e Devesas H. Horta Tc. Terreo de Cultivo V. Viteado Rf. Repoboación Forestal Fr. Frotleiras Xd. Xardín O. Olivais LV. Lavour 	<table border="1" style="border-collapse: collapse; text-align: center;"> <tr><td></td><td>1</td><td>2</td></tr> <tr><td></td><td>3</td><td>4</td></tr> <tr><td>5</td><td>6</td><td>7</td></tr> <tr><td>8</td><td>9</td><td>10</td></tr> <tr><td>11</td><td>12</td><td>13</td><td>14</td><td>15</td><td>16</td></tr> <tr><td>17</td><td>18</td><td>19</td><td>20</td><td>21</td><td>22</td></tr> <tr><td>23</td><td>24</td><td>25</td><td>26</td><td>27</td><td>28</td></tr> <tr><td>29</td><td>30</td><td>31</td><td>32</td><td>33</td><td></td></tr> <tr><td>34</td><td>35</td><td>36</td><td>37</td><td></td><td></td></tr> <tr><td>38</td><td>39</td><td>40</td><td></td><td></td><td></td></tr> </table>		1	2		3	4	5	6	7	8	9	10	11	12	13	14	15	16	17	18	19	20	21	22	23	24	25	26	27	28	29	30	31	32	33		34	35	36	37			38	39	40				 OFICINA DE PLANAMENTO S.A. NOVEMBRO 2013 ESCALA 1/5.000	<p>CONCELLO DE RIANXO</p> <p>PLAN XERAL DE ORDENACIÓN MUNICIPAL</p> <hr/> <p>INFORMACIÓN</p> <p>ESTADO ACTUAL. TERMO MUNICIPAL</p>	 PLANO Nº 1.1 11
	1	2																																																							
	3	4																																																							
5	6	7																																																							
8	9	10																																																							
11	12	13	14	15	16																																																				
17	18	19	20	21	22																																																				
23	24	25	26	27	28																																																				
29	30	31	32	33																																																					
34	35	36	37																																																						
38	39	40																																																							



---+---+---+ Límite de Provincia	--- Límite de cultivo.	--- K.2 Estrada - Fito quilométrico.	□ IGREXA Edificio público ou singular.
---+---+---+ Límite do Concello.	--- Muro de contención.	--- Camiños ou pistas de terra.	□ II IV Edificio privado. Nº de plantas
--- Líña Deslinde D.P.M.T.	--- Muro ou tapia.	--- Carreiro.	□ Con Edificio en construción.
--- Líña de Deslinde Antigo	--- Paredes ou muro de pedra.	--- Ferrocarril	□ Ruínas Edificio en ruínas.
--- Líña Servidume D.P.M.T.	--- Valla de madeira.	--- Líña eléctrica.	□ Hórs. Cruceiros Hórreos. Cruceiros
--- Líña Límite Interior da Ribeira do Mar	--- Cerrume aramado.		△+ Vértice topográfico - Punto de apoio.
--- Límite de parcela.			

○ Fonte. Pozo.	○ Transformador Torre metálica - Poste - Farola.
--- Curvas de nivel - Cota.	--- Curva de depresión.
--- Sebe.	--- Masa de árbores.

USOS DO SOLO

Mb. Monte Alto	Er. Ermo
Mb. Monte Baixo	Pd. Prados e Devesas
H. Horta	Tc. Terreo de Cultivo
V. Vinedo	Rf. Repoboación Forestal
Fr. Froiteiras	Xd. Xardín
O. Olivais	LV. Lavar

	1	2			
	3	4			
5	6	7			
8	9	10			
11	12	13	14	15	16
17	18	19	20	21	22
23	24	25	26	27	28
29	30	31	32	33	
34	35	36	37		
38	39	40			

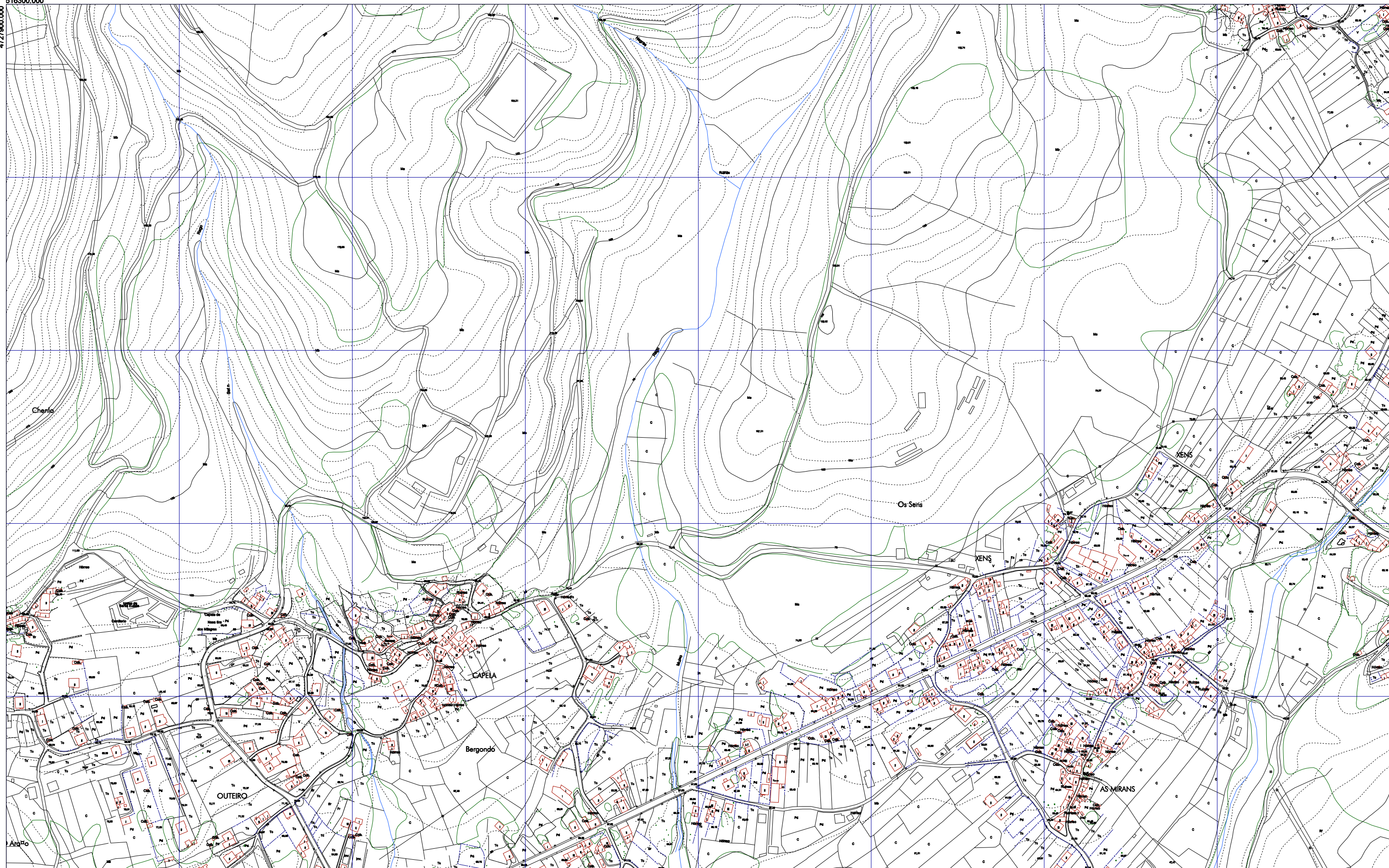
OFICINA DE PLANEAMENTO S.A.
NOVEMBRO 2013
ESCALA 1/5.000

CONCELLO DE RIANXO
PLAN XERAL DE ORDENACIÓN MUNICIPAL

INFORMACIÓN

ESTADO ACTUAL. TERMO MUNICIPAL

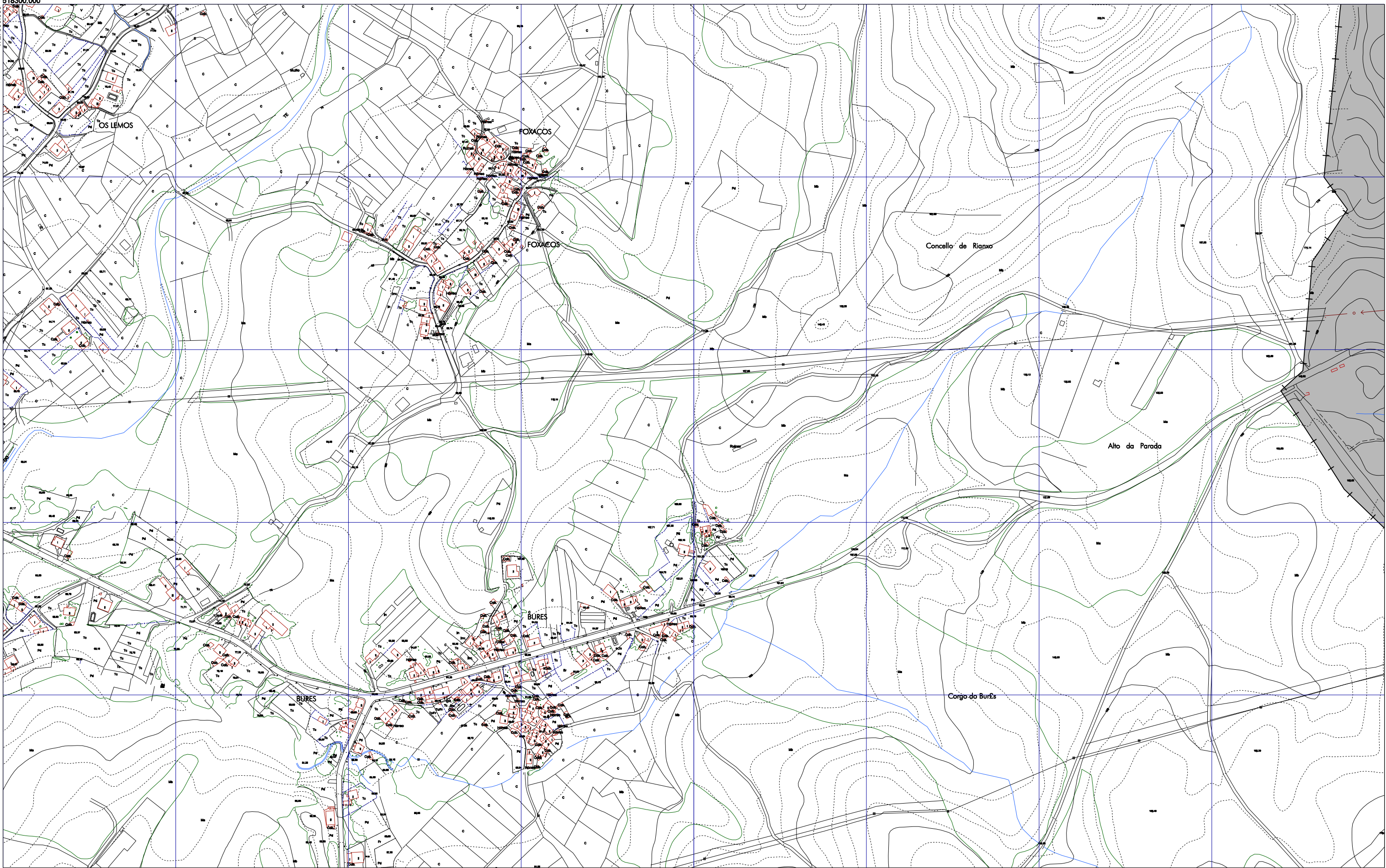
PLANO Nº **1.1** 12



<ul style="list-style-type: none"> ---+---+---+ Límite de Provincia ---+---+---+ Límite do Concello. ---+---+---+ Líña Deslinde D.P.M.T. ---+---+---+ Líña de Deslinde Antigo ---+---+---+ Líña Servidume D.P.M.T. ---+---+---+ Líña Límite Interior da Ribeira do Mar ---+---+---+ Límite de parcela. 	<ul style="list-style-type: none"> ---+---+---+ Límite de cultivo. ---+---+---+ Muro de contención. ---+---+---+ Muro ou tapia. ---+---+---+ Paredo ou muro de pedra. ---+---+---+ Valla de madeira. ---+---+---+ Cerrume aramado. 	<ul style="list-style-type: none"> ---+---+---+ Estrada - Fito quilométrico. ---+---+---+ Camiños ou pistas de terra. ---+---+---+ Carneiro. ---+---+---+ Ferrocarril ---+---+---+ Líña eléctrica. 	<ul style="list-style-type: none"> ---+---+---+ Edificio público ou singular. ---+---+---+ Edificio privado. Nº de plantas ---+---+---+ Edificio en construción. ---+---+---+ Edificio en ruínas. ---+---+---+ Hórreos. Cruceiros ---+---+---+ Vértice topográfico - Punto de apoio. 	<ul style="list-style-type: none"> ---+---+---+ Fonte. Pozo. ---+---+---+ Transformador Torre metálica - Poste - Farola. ---+---+---+ Curvas de nivel - Cota. ---+---+---+ Curva de depresión. ---+---+---+ Sebe. ---+---+---+ Masa de árbores. 	<ul style="list-style-type: none"> ---+---+---+ Mar, río, lago. ---+---+---+ Desaugadoiro - Arrolos. ---+---+---+ Canle. 	<p>USOS DO SOLO</p> <p>Mb. Monte Alto Er. Ermo</p> <p>Mb. Monte Baixo Pd. Prados e Devesas</p> <p>H. Horta Tc. Terreo de Cultivo</p> <p>V. Vinedo Rf. Repoboación Forestal</p> <p>Fr. Froiteiras Xd. Xardín</p> <p>O. Olivetal Lv. Labor</p>	<table border="1"> <tr><td>1</td><td>2</td></tr> <tr><td>3</td><td>4</td></tr> <tr><td>5</td><td>6</td></tr> <tr><td>7</td><td>8</td></tr> <tr><td>9</td><td>10</td></tr> <tr><td>11</td><td>12</td></tr> <tr><td>13</td><td>14</td></tr> <tr><td>15</td><td>16</td></tr> <tr><td>17</td><td>18</td></tr> <tr><td>19</td><td>20</td></tr> <tr><td>21</td><td>22</td></tr> <tr><td>23</td><td>24</td></tr> <tr><td>25</td><td>26</td></tr> <tr><td>27</td><td>28</td></tr> <tr><td>29</td><td>30</td></tr> <tr><td>31</td><td>32</td></tr> <tr><td>33</td><td>34</td></tr> <tr><td>35</td><td>36</td></tr> <tr><td>37</td><td>38</td></tr> <tr><td>39</td><td>40</td></tr> </table>	1	2	3	4	5	6	7	8	9	10	11	12	13	14	15	16	17	18	19	20	21	22	23	24	25	26	27	28	29	30	31	32	33	34	35	36	37	38	39	40	<p>OFICINA DE PLANEAMENTO S.A.</p> <p>NOVEMBRO 2013</p> <p>ESCALA 1/5.000</p>	<p>CONCELLO DE RIANXO</p> <p>PLAN XERAL DE ORDENACIÓN MUNICIPAL</p> <p>INFORMACIÓN</p> <p>ESTADO ACTUAL. TERMO MUNICIPAL</p>	<p>PLANO Nº</p> <p>1.1</p> <p>13</p>
1	2																																																	
3	4																																																	
5	6																																																	
7	8																																																	
9	10																																																	
11	12																																																	
13	14																																																	
15	16																																																	
17	18																																																	
19	20																																																	
21	22																																																	
23	24																																																	
25	26																																																	
27	28																																																	
29	30																																																	
31	32																																																	
33	34																																																	
35	36																																																	
37	38																																																	
39	40																																																	

518300.000

4727900.000



---+---+---	Límite de Provincia	---K.2---	Estrada - Fito quilométrico.	[KGREXA]	Edificio público ou singular.	○	Fonte. Pozo.
---+---	Límite do Concello.	---K.2---	Camiños ou pistas de terra.	[II IV]	Edificio privado. Nº de plantas	⊗	Transformador Torre metálica - Poste - Farola.
---	Liña Deslinde D.P.M.T.	---	Carreiro.	[Cone]	Edificio en construción.	~	Curvas de nivel - Cota.
---	Liña de Deslinde Antigo	---	Ferrocarril	[Ruínas]	Edificio en ruínas.	~	Curva de depresión.
---	Liña Servidume D.P.M.T.	---	Liña eléctrica.	[Hx]	Hórreos. Cruceiros	~	Sebe.
---	Liña Límite Interior da Ribeira do Mar	---		[△+]	Vértice topográfico - Punto de apoio.	~	Masa de árbores.
---	Límite de parcela.	---				~	Mar, río, lago.
---	Límite de cultivo.	---				~	Desaogadoiro - Arrolos.
---	Muro de contención.	---				~	Canle.
---	Muro ou tapia.	---					
---	Paredo ou muro de pedra.	---					
---	Valla de madeira.	---					
---	Cerrume aramado.	---					

USOS DO SOLO

Mb.	Monte Alto	Er.	Ermo
Mb.	Monte Baixo	Pd.	Prados e Devesas
H.	Horta	Tc.	Terreo de Cultivo
V.	Vinedo	Rf.	Reposición Forestal
Fr.	Froiteiras	Xd.	Xardín
O.	Oliveiral	LV.	Lavor

1	2
3	4
5	6
7	8
9	10
11	12
13	14
15	16
17	18
19	20
21	22
23	24
25	26
27	28
29	30
31	32
33	34
35	36
37	38
39	40

CONCELLO DE RIANXO

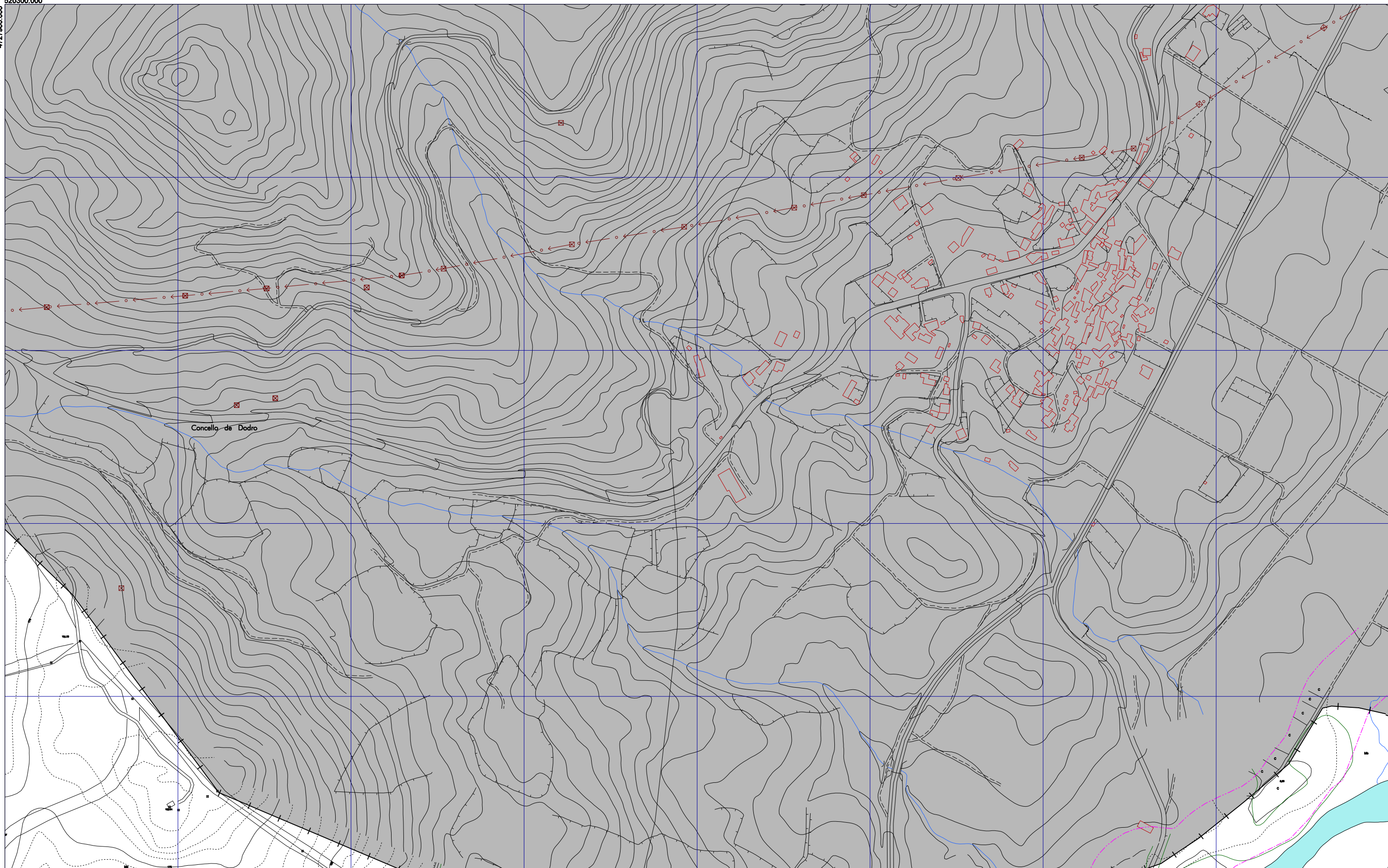
PLAN XERAL DE ORDENACIÓN MUNICIPAL

INFORMACIÓN

ESTADO ACTUAL. TERMO MUNICIPAL

PLANO Nº **1.1**₁₄

OFICINA DE PLANEAMENTO S.A.
NOVEMBRO 2013
ESCALA 1/5.000



---+---+---+---	Límite de Provincia	—+—+—+—+—+—+—	Límite de cultivo.	—K.2	Estrada - Fito quilométrico.	KGREXA	Edificio público ou singular.	○	Fonte. Pozo.
—+---+---+---+---	Límite do Concello.	—+—+—+—+—+—+—	Muro de contención.	—+—+—+—+—+—+—	Camiños ou pistas de terra.	II IV	Edificio privado. Nº de plantas	⊗	Transformador Torre metálica - Poste - Farola.
—+---+---+---+---	Líña Deslinde D.P.M.T.	—+—+—+—+—+—+—	Muro ou tapia.	—+—+—+—+—+—+—	Cameiro.	Conc	Edificio en construción.	○	Curvas de nivel - Cota.
—+---+---+---+---	Líña de Deslinde Antigo	—+—+—+—+—+—+—	Paredo ou muro de pedra.	—+—+—+—+—+—+—	Ferrocarril	Ruínas	Edificio en ruínas.	○	Curva de depresión.
—+---+---+---+---	Líña Servidume D.P.M.T.	—+—+—+—+—+—+—	Valla de madeira.	—+—+—+—+—+—+—	Líña eléctrica.	△+	Hórreos. Cruceiros	○	Sebe.
—+---+---+---+---	Líña Límite Interior da Ribeira do Mar	—+—+—+—+—+—+—	Cerrume aramado.	—+—+—+—+—+—+—			Vértice topográfico - Punto de apoio.	○	Masa de árbores.
—+---+---+---+---	Límite de parcela.							○	Mar, río, lago.

USOS DO SOLO	
Md. Monte Alto	Er. Ermo
Mb. Monte Baixo	Pd. Prados e Devesas
H. Horta	Tc. Terreo de Cultivo
V. Vinedo	Rf. Repoboación Forestal
Fr. Froiteiras	Xd. Xardín
O. Olivais	LV. Lavar

1	2
3	4
5	6
7	8
9	10
11	12
13	14
15	16
17	18
19	20
21	22
23	24
25	26
27	28
29	30
31	32
33	34
35	36
37	38
39	40

1	2
3	4
5	6
7	8
9	10
11	12
13	14
15	16
17	18
19	20
21	22
23	24
25	26
27	28
29	30
31	32
33	34
35	36
37	38
39	40

OFICINA DE PLANEAMENTO S.A.
NOVEMBRO 2013
ESCALA 1/5.000

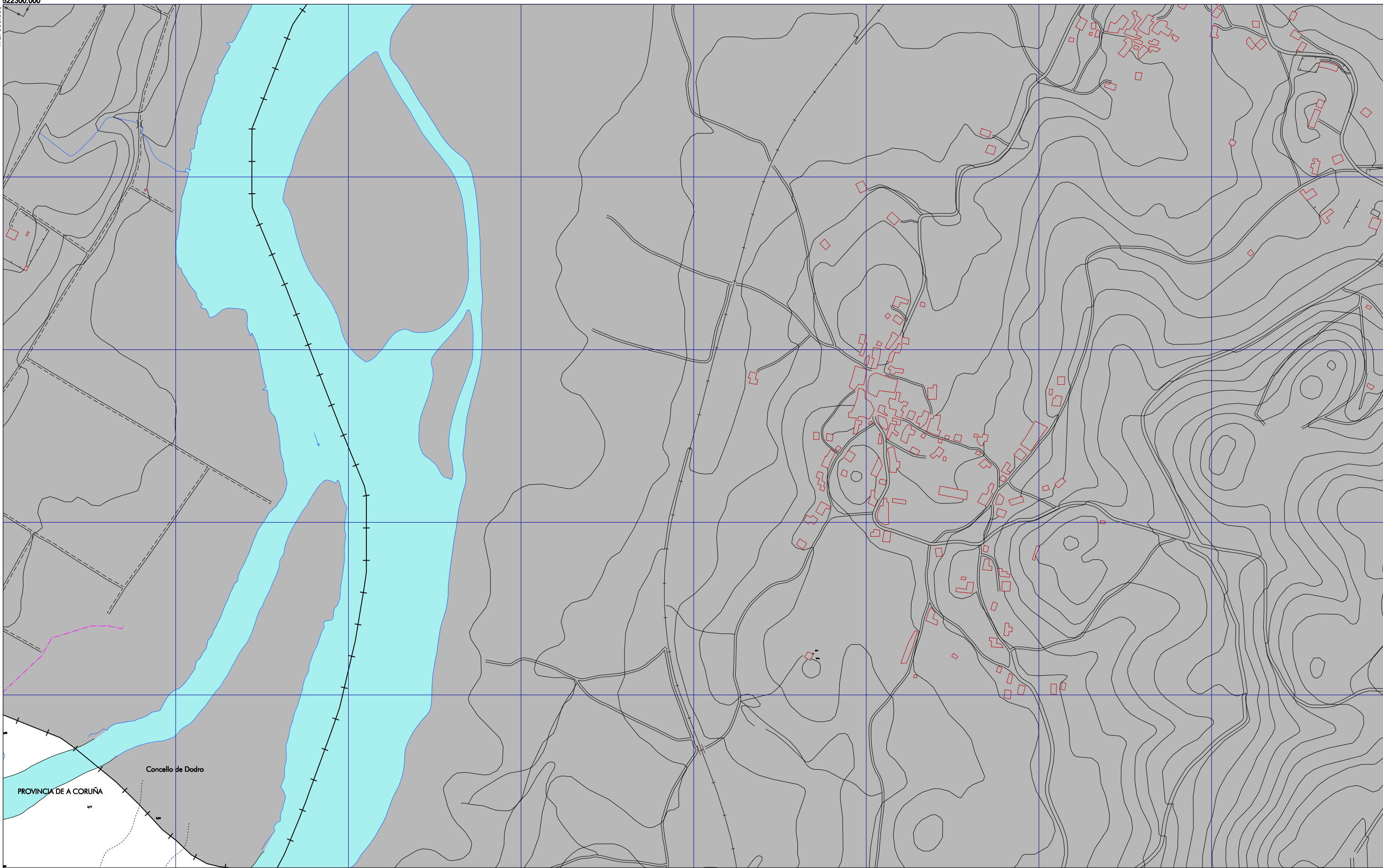
CONCELLO DE RIANXO
PLAN XERAL DE ORDENACIÓN MUNICIPAL

INFORMACIÓN

ESTADO ACTUAL. TERMO MUNICIPAL

PLANO Nº **1.1** 15

522300.000
4727900.000



---+---+---+---	Límite de Provincia	---+---+---+---	Límite de cultivo.	---K.2---	Estrada - Fito quilométrico.	[KGREXA]	Edificio público ou singular.	[o]	Fonte. Pozo.	USOS DO SOLO
---+---+---+---	Límite do Concello.	---+---+---+---	Muro de contención.	---K.2---	Camións ou pistas de terra.	[II IV]	Edificio privado. Nº de plantas	[x]	Transformador Torre metálica - Poste - Farola.	Md. Monte Baixo Er. Ermo
---+---+---+---	Liña Deslinde D.P.M.T.	---+---+---+---	Muro ou tapia.	---K.2---	Carreiro.	[Cone]	Edificio en construción.	[C]	Curvas de nivel - Cota.	Md. Monte Baixo Pd. Prados e Devesas
---+---+---+---	Liña de Deslinde Antigo	---+---+---+---	Paredes ou muro de pedra.	---K.2---	Ferrocarril	[Ruínas]	Edificio en ruínas.	[C]	Curva de depresión.	H. Horta TC. Terreo de Cultivo
---+---+---+---	Liña Servidume D.P.M.T.	---+---+---+---	Valla de madeira.	---K.2---	Liña eléctrica.	[H] [C]	Hórreos. Cruceiros	[C]	Sebe.	V. Viñado Rf. Repoboación Forestal
---+---+---+---	Liña Límite Interior da Ribeira do Mar	---+---+---+---	Cerrume aramado.	---K.2---		[+]	Vértice topográfico - Punto de apoio.	[C]	Masa de árbores.	Fr. Froiteiras Xd. Xardín
---+---+---+---	Límite de parcela.	---+---+---+---		---K.2---				[C]		O. Olivais LV. Lavour

1	2
3	4
5	6
7	8
9	10
11	12
13	14
15	16
17	18
19	20
21	22
23	24
25	26
27	28
29	30
31	32
33	34
35	36
37	38
39	40

OFICINA DE PLANEAMENTO S.A. NOVIEMBRE 2013

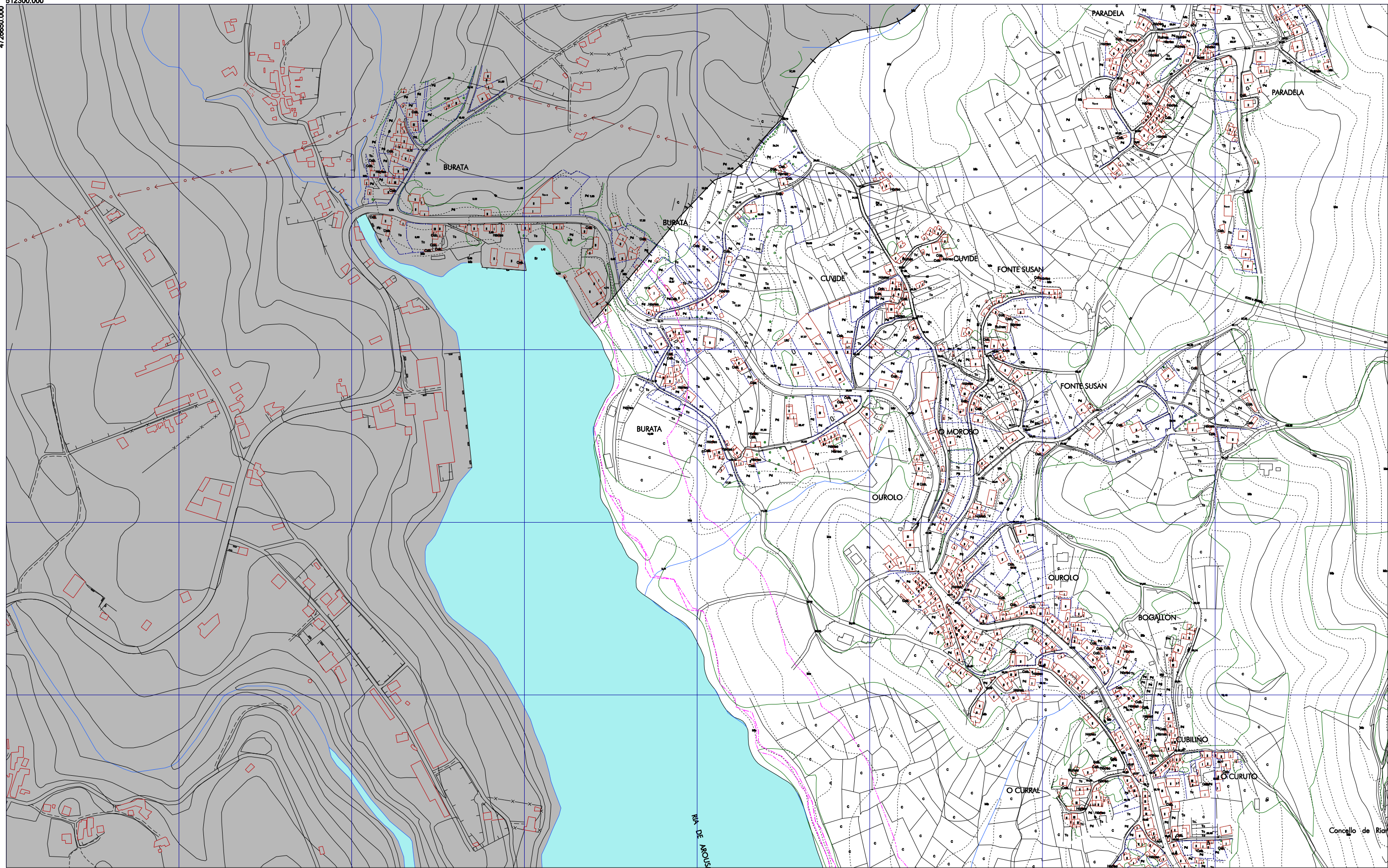
ESCALA 1/5.000

CONCELLO DE RIANXO
PLAN XERAL DE ORDENACIÓN MUNICIPAL

INFORMACIÓN

ESTADO ACTUAL. TERMO MUNICIPAL

PLANO Nº 1.1 16



---+---+---+ Límite de Provincia	--- Límite de cultivo.	--- K.2 Estrada - Fito quilométrico.	▭ IREXA Edificio público ou singular.
---+---+---+ Límite do Concello.	--- Muro de contención.	--- Camiños ou pistas de terra.	▭ II IV Edificio privado. Nº de plantas
--- Líña Deslinde D.P.M.T.	--- Muro ou tapia.	--- Carreiro.	▭ Constr Edificio en construción.
--- Líña de Deslinde Antigo	--- Paredo ou muro de pedra.	--- Ferrocarril	▭ Ruínas Edificio en ruínas.
--- Líña Servidume D.P.M.T.	--- Valla de madeira.	--- Líña eléctrica.	▭ Hórs. Cruceiros Hórreos. Cruceiros
--- Líña Límite Interior da Ribeira do Mar	--- Cerrume aramado.		△+ Vértice topográfico - Punto de apoio.
--- Límite de parcela.			

○ Fonte. Pozo.	○ Transformador Torre metálica - Poste - Farola.
--- Curvas de nivel - Cota.	--- Curva de depresión.
--- Sebe.	--- Masa de árbores.

USOS DO SOLO

Mg. Monte Alto	Er. Ermo
Mb. Monte Baixo	Pd. Prados e Devesas
H. Horta	Tc. Terreo de Cultivo
V. Vinedo	Rf. Repoboación Forestal
Fr. Froiteiras	Xd. Xardín
O. Olivetal	LV. Lavar

1	2
3	4
5	6
7	8
9	10
11	12
13	14
15	16
17	18
19	20
21	22
23	24
25	26
27	28
29	30
31	32
33	34
35	36
37	38
39	40

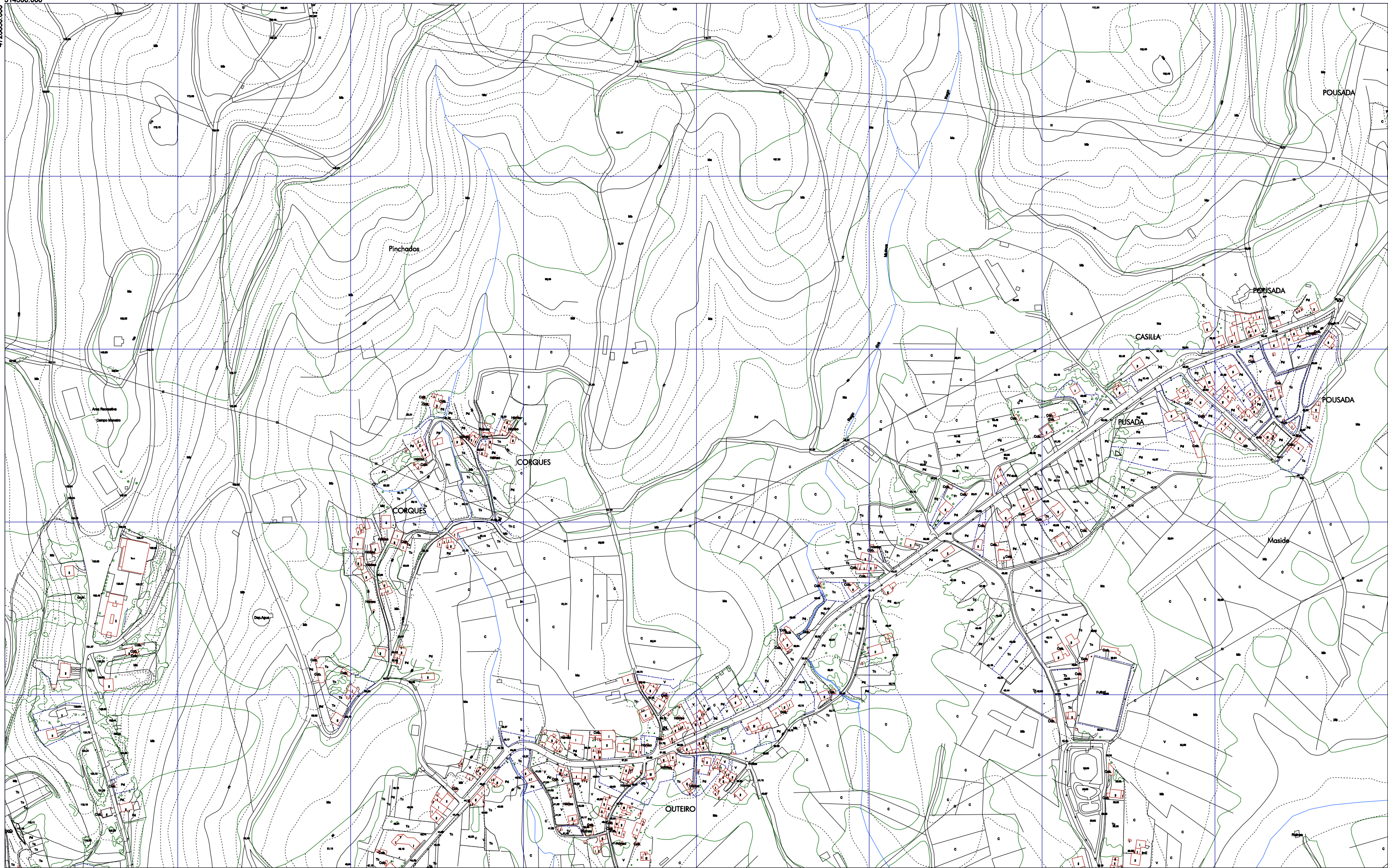
OFICINA DE PLANEAMENTO S.A.
NOVEMBRO 2013
ESCALA 1/5.000

CONCELLO DE RIANXO
PLAN XERAL DE ORDENACIÓN MUNICIPAL

INFORMACIÓN

ESTADO ACTUAL. TERMO MUNICIPAL

PLANO Nº **1.1** 17



- +---+---+ Límite de Provincia
- +---+---+ Límite do Concello.
- +---+---+ Liña Deslinde D.P.M.T.
- +---+---+ Liña de Deslinde Antigo
- +---+---+ Liña Servidume D.P.M.T.
- +---+---+ Liña Límite Interior da Ribeira do Mar
- +---+---+ Límite de parcela.

- Límite de cultivo.
- Muro de contención.
- Muro ou tapia.
- Pareda ou muro de pedra.
- Valla de madeira.
- Cerrume aramado.

- K.2 Estrada - Fito quilométrico.
- Camiños ou pistas de terra.
- Carreiro.
- Ferrocarril
- Liña eléctrica.

- KGREXA Edificio público ou singular.
- II IV Edificio privado. Nº de plantas
- Con Edificio en construción.
- Ruínas Edificio en ruínas.
- Hórs. Cruceiros Hórreos. Cruceiros
- △+ Vértice topográfico - Punto de apoio.

- Fonte. Pozo.
- Transformador Torre metálica - Poste - Farola.
- Curvas de nivel - Cota.
- Curva de depresión.
- Sebe.
- Masa de árbores.

- USOS DO SOLO**
- Md. Monte Alto Er. Ermo
 - Md. Monte Baixo Pd. Prados e Devesas
 - H. Hortas Tc. Terreo de Cultivo
 - V. Vinedo Rf. Repoboación Forestal
 - Fr. Froiteiras Xd. Xardín
 - O. Olivais LV. Lavour

1	2
3	4
5	6
7	8
9	10
11	12
13	14
15	16
17	18
19	20
21	22
23	24
25	26
27	28
29	30
31	32
33	34
35	36
37	38
39	40

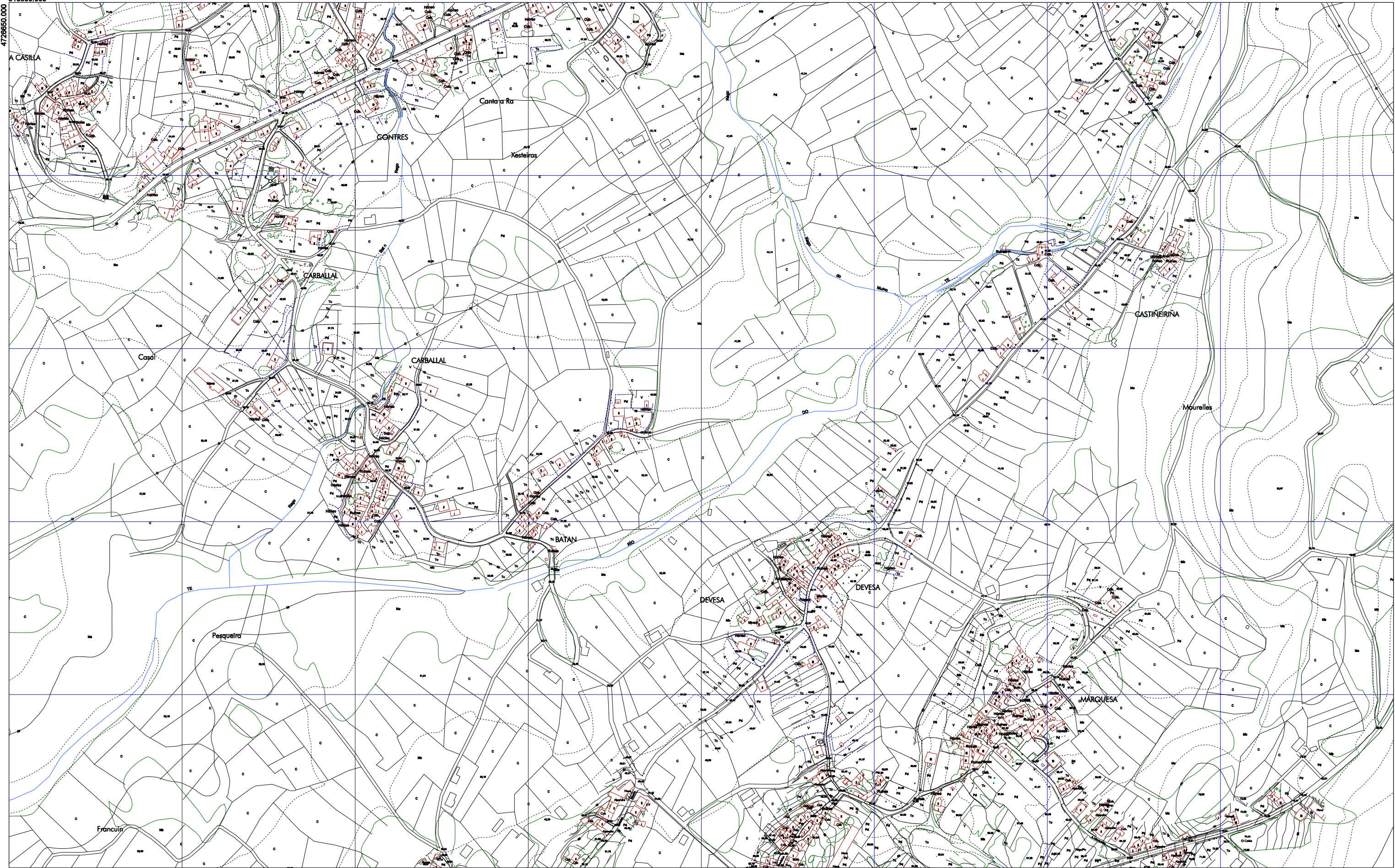
OFICINA DE PLANEAMENTO S.A.
NOVEMBRO 2013
ESCALA 1/5.000

CONCELLO DE RIANXO
PLAN XERAL DE ORDENACIÓN MUNICIPAL

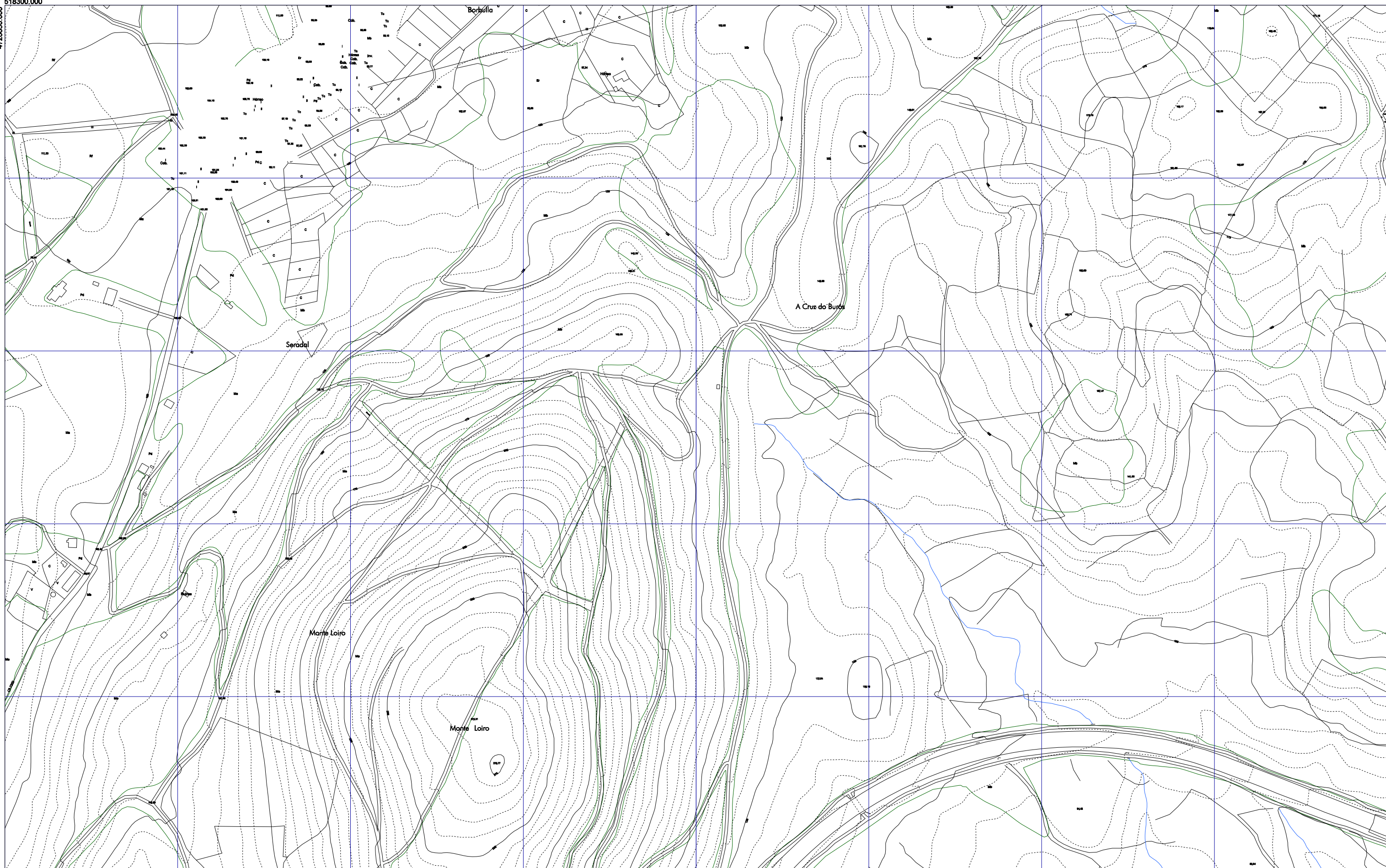
INFORMACIÓN

ESTADO ACTUAL. TERMO MUNICIPAL

PLANO Nº **1.1** 18



<ul style="list-style-type: none"> ---+---+---+ Límite de Provincia ---+---+---+ Límite do Concello. ---+---+---+ Liña Deslinde D.P.M.T. ---+---+---+ Liña de Deslinde Antigo ---+---+---+ Liña Servidume D.P.M.T. ---+---+---+ Liña Límite Interior da Ribeira do Mar ---+---+---+ Límite de parcela. 	<ul style="list-style-type: none"> ---+---+---+ Límite de cultivo. ---+---+---+ Muro de contención. ---+---+---+ Muro ou tapia. ---+---+---+ Paredo ou muro de pedra. ---+---+---+ Valla de madeira. ---+---+---+ Cerrume aramado. 	<ul style="list-style-type: none"> ---+---+---+ K.2 Estrada - Fito quilométrico. ---+---+---+ Camiños ou pistas de terra. ---+---+---+ Carreiro. ---+---+---+ Ferrocarril ---+---+---+ Liña eléctrica. 	<ul style="list-style-type: none"> KGREX Edificio público ou singular. II IV Edificio privado. Nº de plantas Con Edificio en construción. Ruínas Edificio en ruínas. Hc Hórreos. Cruceiros △+ Vértice topográfico - Punto de apoio. 	<ul style="list-style-type: none"> ○ Fonte. Pozo. Transformador Torre metálica - Poste - Farola. Curvas de nivel - Cota. Curva de depresión. Sebe. Masa de árbores. 	<ul style="list-style-type: none"> Mar, río, lago. Desaaguadoiro - Arrolos. Canle. 	<p>USOS DO SOLO</p> <ul style="list-style-type: none"> Mb. Monte Alto Er. Ermo Mb. Monte Baixo Pd. Prados e Devesas H. Horta Tc. Terreo de Cultivo V. Vinedo Rf. Repoboación Forestal Fr. Froiteiras Xd. Xardín O. Olivais LV. Labor 	<table border="1"> <tr><td>1</td><td>2</td></tr> <tr><td>3</td><td>4</td></tr> <tr><td>5</td><td>6</td></tr> <tr><td>7</td><td>8</td></tr> <tr><td>9</td><td>10</td></tr> <tr><td>11</td><td>12</td></tr> <tr><td>13</td><td>14</td></tr> <tr><td>15</td><td>16</td></tr> <tr><td>17</td><td>18</td></tr> <tr><td>19</td><td>20</td></tr> <tr><td>21</td><td>22</td></tr> <tr><td>23</td><td>24</td></tr> <tr><td>25</td><td>26</td></tr> <tr><td>27</td><td>28</td></tr> <tr><td>29</td><td>30</td></tr> <tr><td>31</td><td>32</td></tr> <tr><td>33</td><td>34</td></tr> <tr><td>35</td><td>36</td></tr> <tr><td>37</td><td>38</td></tr> <tr><td>39</td><td>40</td></tr> </table>	1	2	3	4	5	6	7	8	9	10	11	12	13	14	15	16	17	18	19	20	21	22	23	24	25	26	27	28	29	30	31	32	33	34	35	36	37	38	39	40	<p>OFICINA DE PLANEAMENTO S.A. NOVEMBRO 2013</p>	<p>CONCELLO DE RIANXO PLAN XERAL DE ORDENACIÓN MUNICIPAL INFORMACIÓN</p>		<p>PLANO Nº 1.1 19</p>
1	2																																																		
3	4																																																		
5	6																																																		
7	8																																																		
9	10																																																		
11	12																																																		
13	14																																																		
15	16																																																		
17	18																																																		
19	20																																																		
21	22																																																		
23	24																																																		
25	26																																																		
27	28																																																		
29	30																																																		
31	32																																																		
33	34																																																		
35	36																																																		
37	38																																																		
39	40																																																		



---+---+---+ Límite de Provincia	--- Límite de cultivo.	--- K.2 Estrada - Fito quilométrico.	□ KGREXA Edificio público ou singular.
---+---+---+ Límite do Concello.	--- Muro de contención.	--- Camiños ou pistas de terra.	□ II IV Edificio privado. Nº de plantas
--- Líña Deslinde D.P.M.T.	--- Muro ou tapia.	--- Carreiro.	□ Con Edificio en construción.
--- Líña de Deslinde Antigo	--- Pareda ou muro de pedra.	--- Ferrocarril	□ Ruínas Edificio en ruínas.
--- Líña Servidume D.P.M.T.	--- Valla de madeira.	--- Líña eléctrica.	□ H. □ Cr Hórreos. Cruceiros
--- Líña Límite Interior da Ribeira do Mar	--- Cerrume aramado.		△+ Vértice topográfico - Punto de apoio.
--- Límite de parcela.			

○ Fonte. Pozo.	○ Transformador Torre metálica - Poste - Farola.
--- Curvas de nivel - Cota.	--- Curva de depresión.
--- Sebe.	--- Masa de árbores.

USOS DO SOLO

Mb. Monte Alto	Er. Ermo
Mb. Monte Baixo	Pd. Prados e Devesas
H. Horta	Tc. Terreo de Cultivo
V. Vinedo	Rf. Repoboación Forestal
Fr. Froiteiras	Xd. Xardín
O. Olivais	LV. Lavar

1	2
3	4
5	6
7	8
9	10
11	12
13	14
15	16
17	18
19	20
21	22
23	24
25	26
27	28
29	30
31	32
33	34
35	36
37	38
39	40

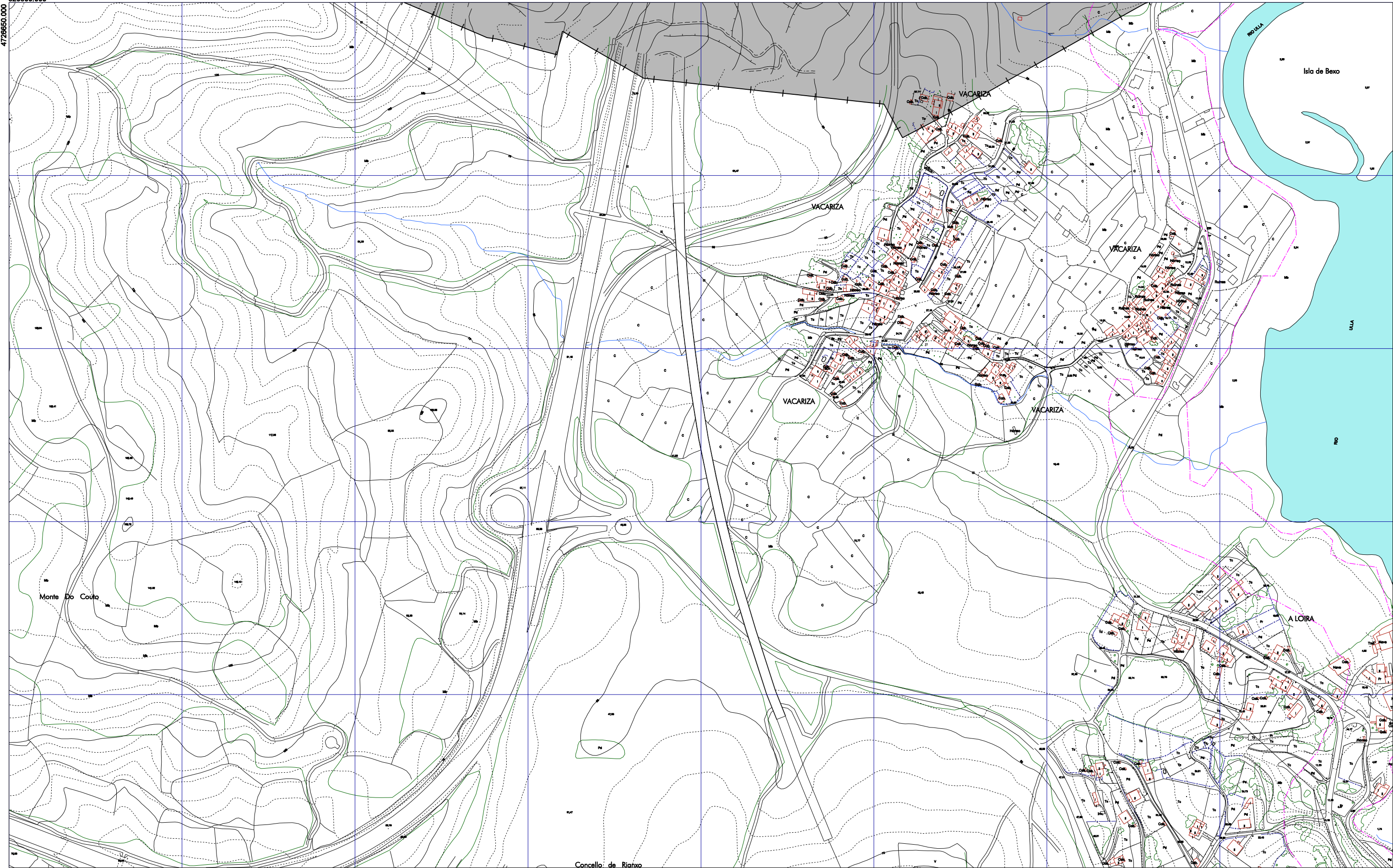
OFICINA DE PLANEAMENTO S.A.
NOVEMBRO 2013
ESCALA 1/5.000

CONCELLO DE RIANXO
PLAN XERAL DE ORDENACIÓN MUNICIPAL

INFORMACIÓN

ESTADO ACTUAL. TERMO MUNICIPAL

PLANO Nº **1.1**₂₀



Concello de Rianxo

---+---+---	Límite de Provincia	---	Límite de cultivo.	--- K.2	Estrada - Fito quilométrico.	□ KGREXA	Edificio público ou singular.	○	Fonte. Pozo.
---+---	Límite do Concello.	---	Muro de contención.	---	Camiños ou pistas de terra.	□ II IV	Edificio privado. Nº de plantas	⊗	Transformador Torre metálica - Poste - Farola.
---	Liña Deslinde D.P.M.T.	---	Muro ou tapia.	---	Cameiro.	□	Edificio en construción.	---	Curvas de nivel - Cota.
---	Liña de Deslinde Antigo	---	Paredo ou muro de pedra.	---	Ferrocarril	□ Ruínas	Edificio en ruínas.	---	Curva de depresión.
---	Liña Servidume D.P.M.T.	---	Valla de madeira.	---	Liña eléctrica.	□ Hx □	Hórreos. Cruceiros	---	Sebe.
---	Liña Límite Interior da Ribeira do Mar	---	Cerrume aramado.	---	△+	△+	Vértice topográfico - Punto de apoio.	---	Masa de árbores.
---	Límite de parcela.							---	Mar, río, lago.

---	Mar, río, lago.	---	Desaogadoiro - Arrolos.
---	Canle.		

USOS DO SOLO

Md.	Monte Alto	Er.	Ermo
Mb.	Monte Baixo	Pd.	Prados e Devesas
H.	Horta	Tc.	Terreo de Cultivo
V.	Vinedo	Rf.	Reposición Forestal
Fr.	Froiteiras	Xd.	Xardín
O.	Olivreal	Lv.	Lavor

1	2
3	4
5	6
7	8
9	10
11	12
13	14
15	16
17	18
19	20
21	22
23	24
25	26
27	28
29	30
31	32
33	34
35	36
37	38
39	40

OFICINA DE PLANEAMENTO S.A.
NOVEMBRO 2013
ESCALA 1/5.000

CONCELLO DE RIANXO
PLAN XERAL DE ORDENACIÓN MUNICIPAL

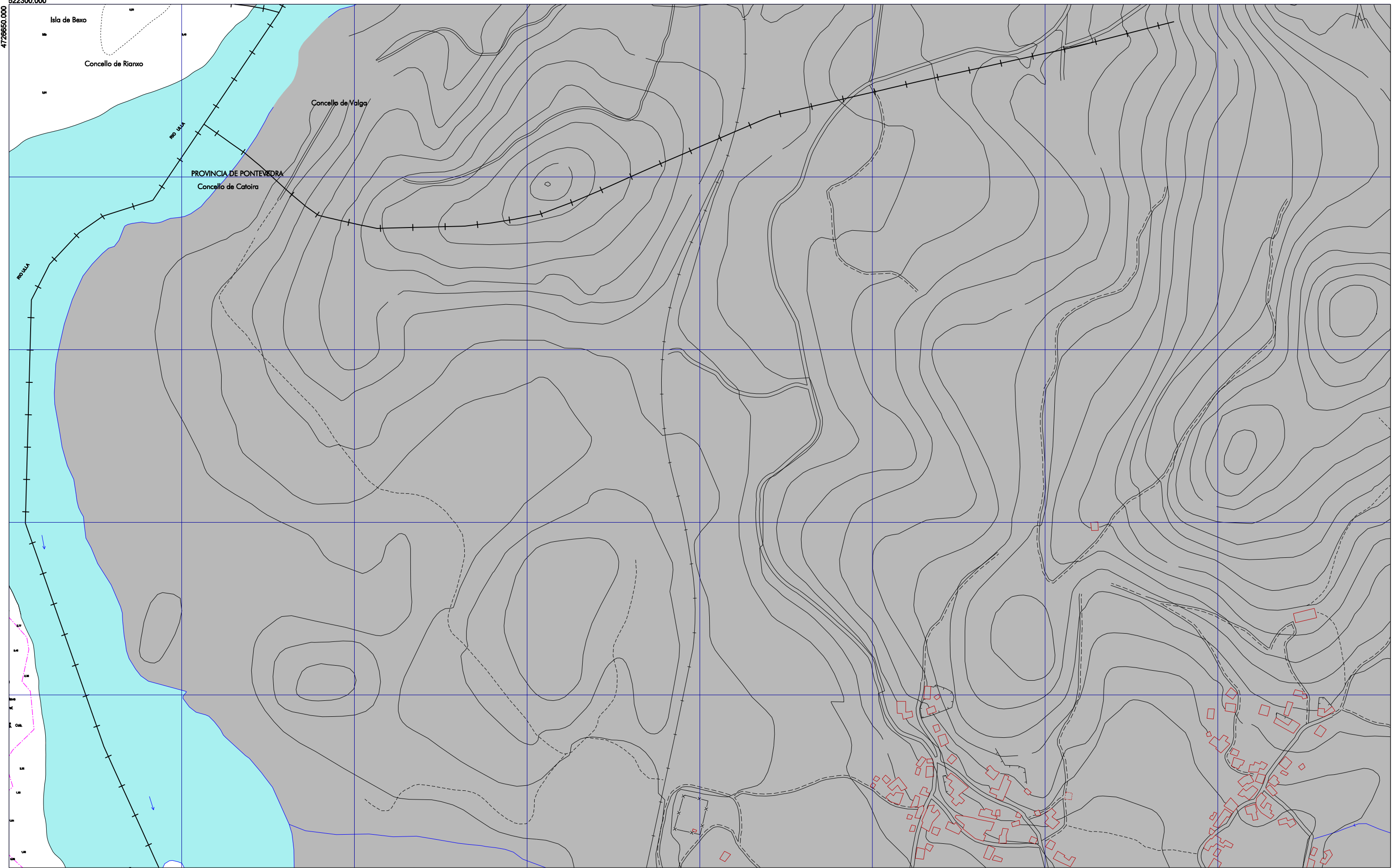
INFORMACIÓN

ESTADO ACTUAL. TERMO MUNICIPAL

PLANO Nº **1.1**

522300,000

4726650,000



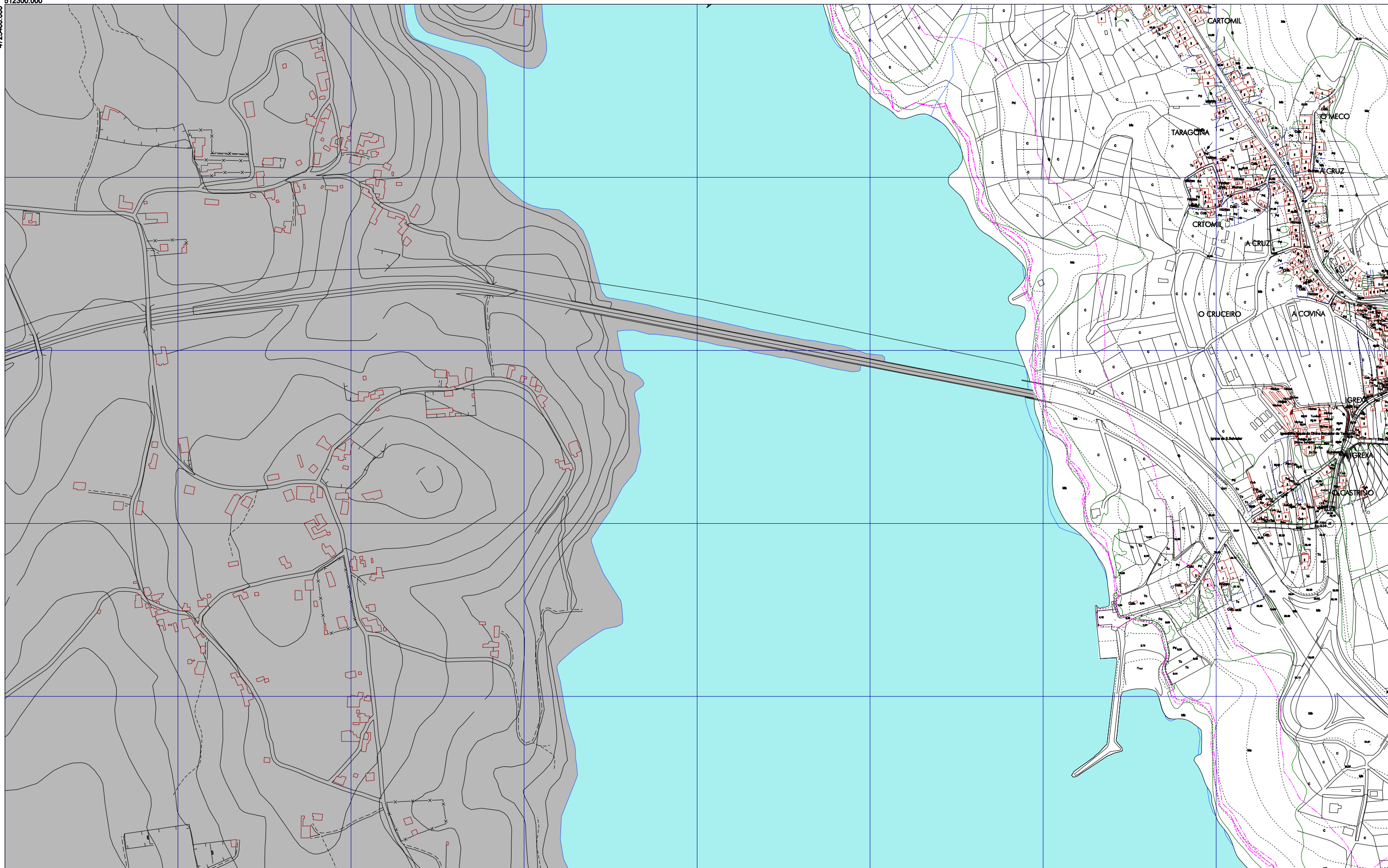
	Límite de Provincia		Límite de cultivo.		Estrada - Fito quilométrico.		Edificio público ou singular.		Fonte, Pozo.	USOS DO SOLO	
	Límite do Concello.		Muro de contención.		Camiños ou pistas de terra.		Edificio privado. Nº de plantas		Transformador Torre metálica - Poste - Farola.		Mb. Monte Alto Er. Ermo
	Líña Deslinde D.P.M.T.		Muro ou tapia.		Cameiro.		Edificio en construción.		Curvas de nivel - Cota.		Mb. Monte Baxo Pd. Prado e Devesas
	Líña de Deslinde Antigo		Paredes ou muros de pedra.		Ferrocarril		Edificio en ruínas.		Curva de depresión.		H. Horta TC. Terreo de Cultivo
	Líña Servidume D.P.M.T.		Valla de madeira.		Líña eléctrica.		Hórreos, Cruceiros		Sebe.		V. Vinedo Rf. Repoboación Forestal
	Líña Límite Interior da Ribeira do Mar		Cerrume aramado.				Vértice topográfico - Punto de apoio.		Masa de árbores.		Fr. Froliras Xd. Xardín
	Límite de parcela.								Mar, río, lago.		O. Olivais LV. Labor

	1	2			
	3	4			
5	6	7			
8	9	10			
11	12	13	14	15	16
17	18	19	20	21	22
23	24	25	26	27	28
29	30	31	32	33	
34	35	36	37		
38	39	40			

OFICINA DE PLANEAMENTO S.A.
NOVEMBRO 2013
ESCALA 1/5.000

CONCELLO DE RIANXO
PLAN XERAL DE ORDENACIÓN MUNICIPAL
 INFORMACIÓN
 ESTADO ACTUAL. TERMO MUNICIPAL


 PLANO Nº **1.1** 22



---+---+---+---	Límite de Provincia	—+—+—+—+—+—+—	Límite de cultivo.	—K.2	Estrada - Fito quilométrico.	□ KGREXA	Edificio público ou singular.	○	Fonte. Pozo.
—+—+—+—+—+—+—	Límite do Concello.	—+—+—+—+—+—+—	Muro de contención.	—+—+—+—+—+—+—	Camiños ou pistas de terra.	□ II IV	Edificio privado. Nº de plantas	⊗	Transformador Torre metálica - Poste - Farola.
—+—+—+—+—+—+—	Líña Deslinde D.P.M.T.	—+—+—+—+—+—+—	Muro ou tapia.	—+—+—+—+—+—+—	—+—+—+—+—+—+—	□	Edificio en construción.	—+—+—+—+—+—+—	Curvas de nivel - Cota.
—+—+—+—+—+—+—	Líña de Deslinde Antigo	—+—+—+—+—+—+—	Paredes ou muro de pedra.	—+—+—+—+—+—+—	—+—+—+—+—+—+—	□	Edificio en ruínas.	—+—+—+—+—+—+—	Curva de depresión.
—+—+—+—+—+—+—	Líña Servidume D.P.M.T.	—+—+—+—+—+—+—	Valla de madeira.	—+—+—+—+—+—+—	—+—+—+—+—+—+—	□	Hórreos. Cruceiros	—+—+—+—+—+—+—	Sebe.
—+—+—+—+—+—+—	Líña Límite Interior da Ribeira do Mar	—+—+—+—+—+—+—	Cerrume aramado.	—+—+—+—+—+—+—	—+—+—+—+—+—+—	□	Vértice topográfico - Punto de apoio.	—+—+—+—+—+—+—	Masa de árbores.
—+—+—+—+—+—+—	Límite de parcela.	—+—+—+—+—+—+—		—+—+—+—+—+—+—	—+—+—+—+—+—+—	□		—+—+—+—+—+—+—	Mar, río, lago.

—+—+—+—+—+—+—	Ferrocarril	—+—+—+—+—+—+—	Liña eléctrica.
—+—+—+—+—+—+—		—+—+—+—+—+—+—	
—+—+—+—+—+—+—		—+—+—+—+—+—+—	
—+—+—+—+—+—+—		—+—+—+—+—+—+—	
—+—+—+—+—+—+—		—+—+—+—+—+—+—	
—+—+—+—+—+—+—		—+—+—+—+—+—+—	
—+—+—+—+—+—+—		—+—+—+—+—+—+—	
—+—+—+—+—+—+—		—+—+—+—+—+—+—	
—+—+—+—+—+—+—		—+—+—+—+—+—+—	
—+—+—+—+—+—+—		—+—+—+—+—+—+—	

USOS DO SOLO

Mb.	Monte Baixo	Er.	Ermo
H.	Horta	Tc.	Terreo de Cultivo
V.	Viteado	Rf.	Reposición Forestal
Fr.	Frotleiras	Xd.	Xardín
O.	Oliveiral	LV.	Lavor

	1	2
	3	4
5	6	7
8	9	10
11	12	13
14	15	16
17	18	19
20	21	22
23	24	25
26	27	28
29	30	31
32	33	34
35	36	37
38	39	40

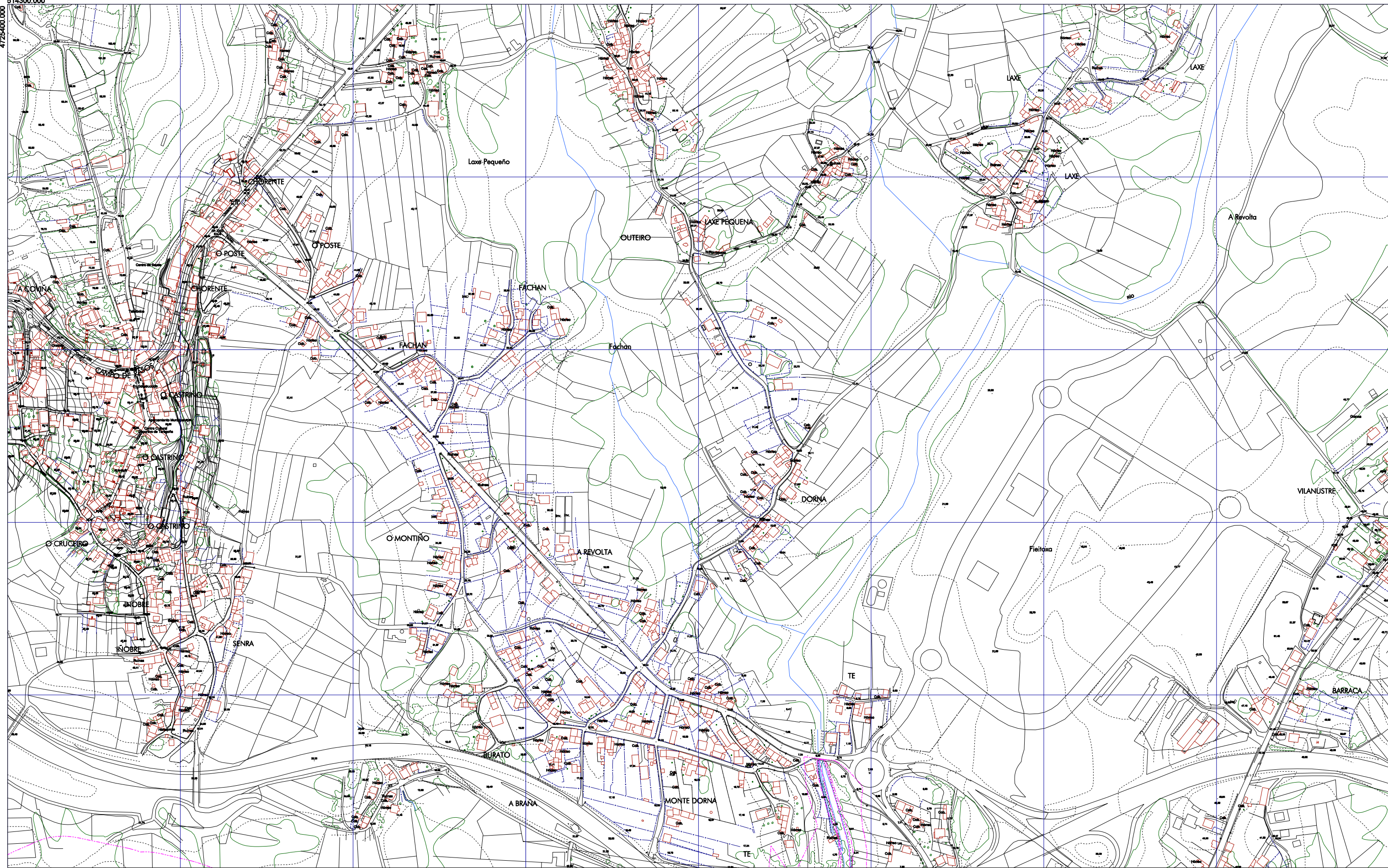
OFICINA DE PLANEAMENTO S.A.
NOVEMBRO 2013
ESCALA 1/5.000

CONCELLO DE RIANXO
PLAN XERAL DE ORDENACIÓN MUNICIPAL

INFORMACIÓN

ESTADO ACTUAL. TERMO MUNICIPAL

PLANO Nº **1.1**₂₃



- +---+---+ Límite de Provincia
- +--+ Límite do Concello.
- - - - Líña Deslinde D.P.M.T.
- - - - Líña de Deslinde Antigo
- - - - Líña Servidume D.P.M.T.
- - - - Líña Límite Interior da Ribeira do Mar
- Límite de parcela.
- Límite de cultivo.
- Muro de contención.
- Muro ou tapia.
- Parede ou muro de pedra.
- Valla de madeira.
- Cerrume aramado.
- K.2 Estrada - Fito quilométrico.
- Camiños ou pistas de terra.
- Carreiro.
- Ferrocarril
- Líña eléctrica.
- KGREXA Edificio público ou singular.
- II IV Edificio privado. Nº de plantas
- Constr Edificio en construción.
- Ruínas Edificio en ruínas.
- H+ □ Hórreos. Cruceiros
- △+ Vértice topográfico - Punto de apoio.
- Fonte. Pozo.
- X Transformador Torre metálica - Poste - Farola.
- Curvas de nivel - Cota.
- Curva de depresión.
- Sebe.
- Massa de árbores.
- Er. Ermo
- Pd. Prados e Devesas
- H. Horta
- V. Vinedo
- Fr. Froiteiras
- O. Olivais
- Mar, río, lago.
- Desaguadoiro - Arrolos.
- Canle.

- USOS DO SOLO**
- Md. Monte Alto
 - Mb. Monte Baixo
 - H. Horta
 - V. Vinedo
 - Fr. Froiteiras
 - O. Olivais
 - Er. Ermo
 - Pd. Prados e Devesas
 - Tc. Terreo de Cultivo
 - Rf. Repoboación Forestal
 - Xd. Xardín
 - Lv. Labor

1	2
3	4
5	6
7	8
9	10
11	12
13	14
15	16
17	18
19	20
21	22
23	24
25	26
27	28
29	30
31	32
33	34
35	36
37	38
39	40



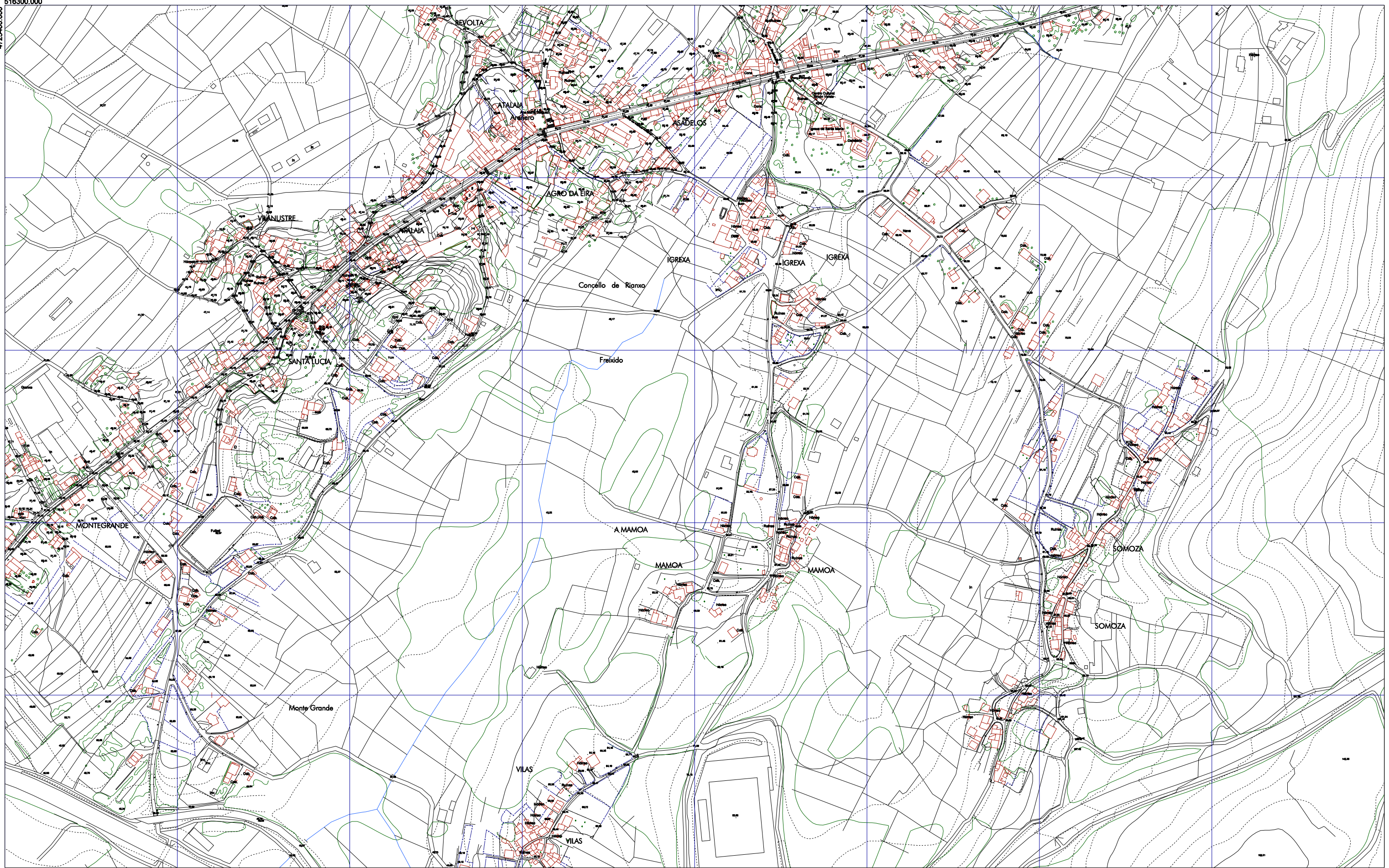
OFICINA DE PLANEAMENTO S.A.
NOVEMBRO 2013
ESCALA 1/5.000

CONCELLO DE RIANXO
PLAN XERAL DE ORDENACIÓN MUNICIPAL

INFORMACIÓN

ESTADO ACTUAL. TERMO MUNICIPAL


 PLANO Nº **1.1** 24



	Límite de Provincia		Límite de cultivo.		Estrada - Fito quilométrico.		IGREXA Edificio público ou singular.		Fonte, Pozo.	USOS DO SOLO	
	Límite do Concello.		Muro de contención.		Camiños ou pistas de terra.		Edificio privado. Nº de plantas		Transformador Torre metálica - Poste - Farola.	Md. Monte Alto	Er. Ermo
	Liña Deslinde D.P.M.T.		Muro ou tapia.		Carril.		Edificio en construción.		Curvas de nivel - Cota.	Md. Monte Baixo	Pd. Prados e Devesas
	Liña de Deslinde Antigo		Paredo ou muro de pedra.		Líña eléctrica.		Edificio en ruínas.		Curva de depresión.	H. Horta	Tc. Terreo de Cultivo
	Liña Servidume D.P.M.T.		Valla de madeira.		Ferrocarril		Hórreos, Cruceiros		Sebe.	V. Vinedo	Rf. Repoboación Forestal
	Liña Límite Interior da Ribeira do Mar		Cerrume aramado.		Ferrocarril		Edificio en ruínas.		Mar, río, lago.	Fr. Froiteiras	Xd. Xardín
	Límite de parcela.		Vértice topográfico - Punto de apoio.		Ferrocarril		Masa de árbores.		Desaaguadoiro - Arrolos.	O. Olivais	Lv. Labor

	1	2
	3	4
5	6	7
8	9	10
11	12	13
14	15	16
17	18	19
20	21	22
23	24	25
26	27	28
29	30	31
32	33	34
35	36	37
38	39	40

OFICINA DE PLANEAMENTO S.A.
NOVEMBRO 2013
ESCALA 1/5.000

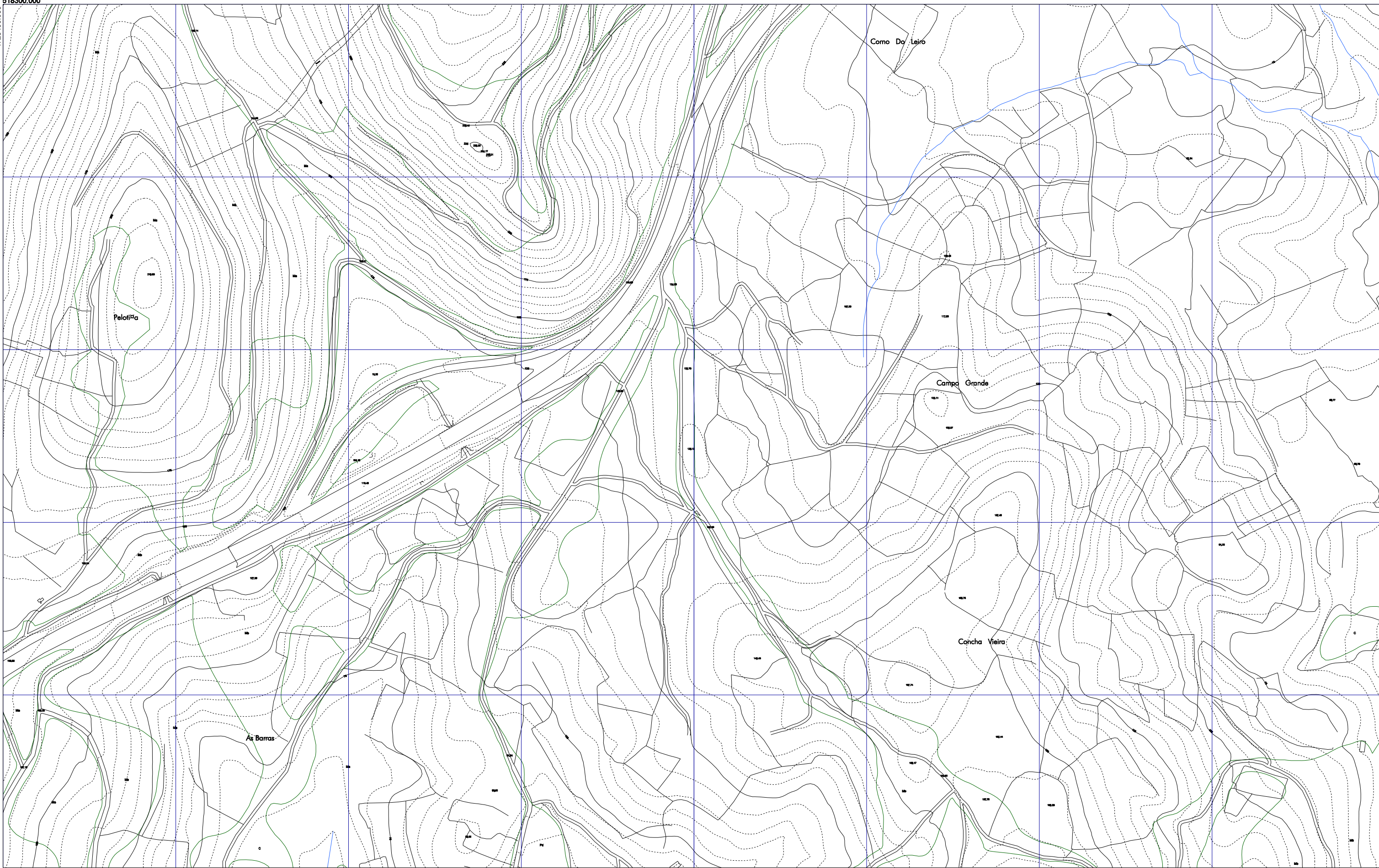
CONCELLO DE RIANXO

PLAN XERAL DE ORDENACIÓN MUNICIPAL

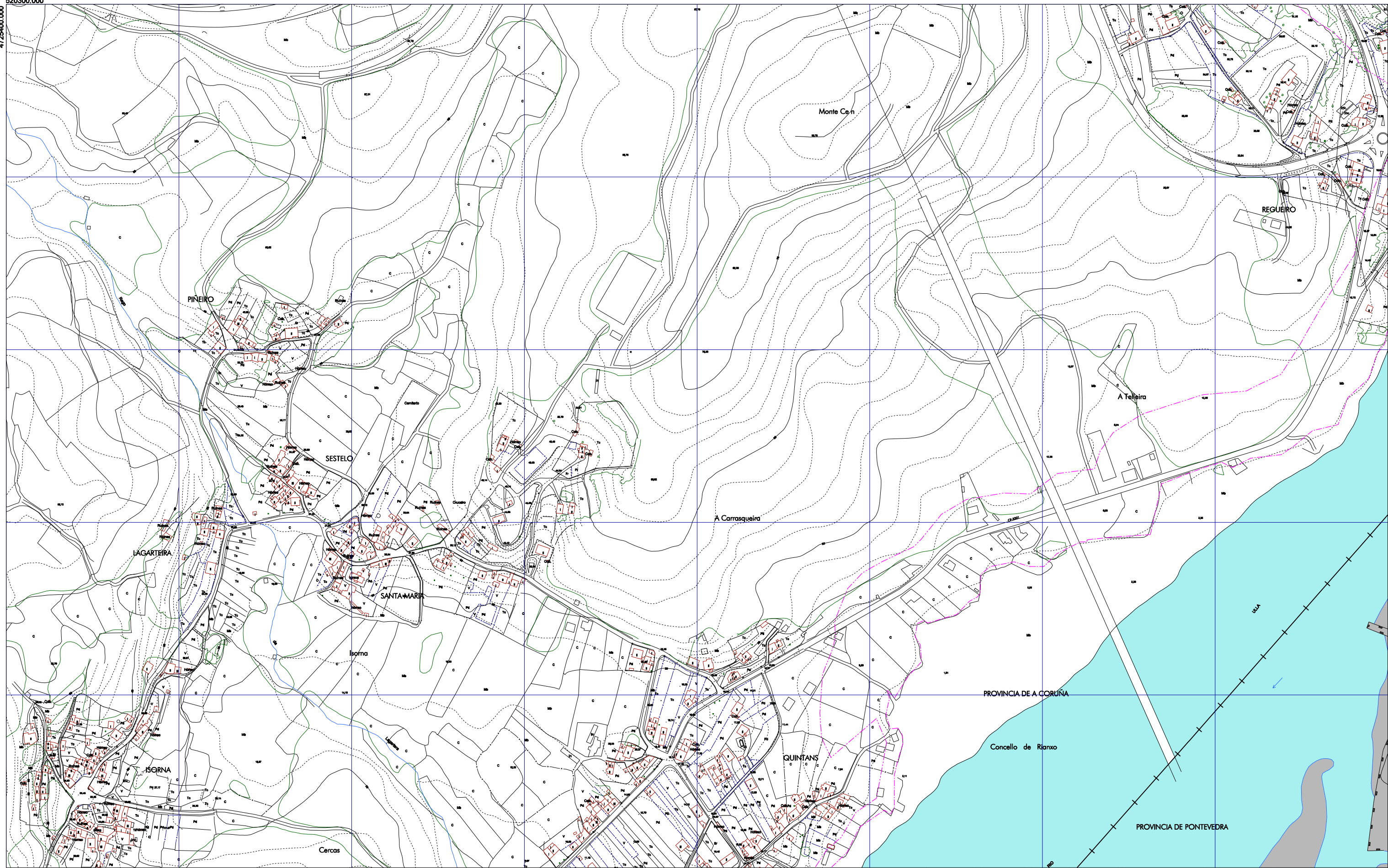
INFORMACIÓN

ESTADO ACTUAL. TERMO MUNICIPAL

PLANO Nº **1.1**₂₅



<ul style="list-style-type: none"> ---+---+---+ Límite de Provincia ---+---+---+ Límite do Concello. ---+---+---+ Líña Deslinde D.P.M.T. ---+---+---+ Líña de Deslinde Antigo ---+---+---+ Líña Servidume D.P.M.T. ---+---+---+ Líña Límite Interior da Ribeira do Mar ---+---+---+ Límite de parcela. 	<ul style="list-style-type: none"> --- Límite de cultivo. --- Muro de contención. --- Muro ou tapia. --- Paredes ou muro de pedra. --- Valla de madeira. --- Cerrume aramado. 	<ul style="list-style-type: none"> --- K.2 Estrada - Fito quilométrico. --- Camiños ou pistas de terra. --- Carreiro. --- Ferrocarril --- Líña eléctrica. 	<ul style="list-style-type: none"> --- KGREXA Edificio público ou singular. --- II IV Edificio privado. Nº de plantas --- --- Edificio en construción. --- Ruínas Edificio en ruínas. --- H. Hórreos. Cruceiros --- + Vértice topográfico - Punto de apoio. 	<ul style="list-style-type: none"> ○ Fonte. Pozo. --- x --- Transformador Torre metálica - Poste - Farola. --- Curvas de nivel - Cota. --- Curva de depresión. --- Sebe. --- Masa de árbores. 	<ul style="list-style-type: none"> --- Mar, río, lago. --- Desaugadoiro - Arrolos. --- Canle. 	<p>USOS DO SOLO</p> <table border="0"> <tr> <td>Mb. Monte Alto</td> <td>Er. Ermo</td> </tr> <tr> <td>Mb. Monte Baixo</td> <td>Pd. Prados e Devesas</td> </tr> <tr> <td>H. Horta</td> <td>Tc. Terreo de Cultivo</td> </tr> <tr> <td>V. Vinedo</td> <td>Rf. Repoboación Forestal</td> </tr> <tr> <td>Fr. Froiteiras</td> <td>Xd. Xardín</td> </tr> <tr> <td>O. Olivetal</td> <td>LV. Lavor</td> </tr> </table>	Mb. Monte Alto	Er. Ermo	Mb. Monte Baixo	Pd. Prados e Devesas	H. Horta	Tc. Terreo de Cultivo	V. Vinedo	Rf. Repoboación Forestal	Fr. Froiteiras	Xd. Xardín	O. Olivetal	LV. Lavor	<table border="1"> <tr><td>1</td><td>2</td></tr> <tr><td>3</td><td>4</td></tr> <tr><td>5</td><td>6</td></tr> <tr><td>7</td><td>8</td></tr> <tr><td>9</td><td>10</td></tr> <tr><td>11</td><td>12</td></tr> <tr><td>13</td><td>14</td></tr> <tr><td>15</td><td>16</td></tr> <tr><td>17</td><td>18</td></tr> <tr><td>19</td><td>20</td></tr> <tr><td>21</td><td>22</td></tr> <tr><td>23</td><td>24</td></tr> <tr><td>25</td><td>26</td></tr> <tr><td>27</td><td>28</td></tr> <tr><td>29</td><td>30</td></tr> <tr><td>31</td><td>32</td></tr> <tr><td>33</td><td>34</td></tr> <tr><td>35</td><td>36</td></tr> <tr><td>37</td><td>38</td></tr> <tr><td>39</td><td>40</td></tr> </table>	1	2	3	4	5	6	7	8	9	10	11	12	13	14	15	16	17	18	19	20	21	22	23	24	25	26	27	28	29	30	31	32	33	34	35	36	37	38	39	40	<p>OFICINA DE PLANEAMENTO S.A. NOVEMBRO 2013</p>	<p>CONCELLO DE RIANXO PLAN XERAL DE ORDENACIÓN MUNICIPAL</p> <p>INFORMACIÓN</p> <p>ESTADO ACTUAL. TERMO MUNICIPAL</p>	<p>PLANO Nº 1.1 26</p>
Mb. Monte Alto	Er. Ermo																																																													
Mb. Monte Baixo	Pd. Prados e Devesas																																																													
H. Horta	Tc. Terreo de Cultivo																																																													
V. Vinedo	Rf. Repoboación Forestal																																																													
Fr. Froiteiras	Xd. Xardín																																																													
O. Olivetal	LV. Lavor																																																													
1	2																																																													
3	4																																																													
5	6																																																													
7	8																																																													
9	10																																																													
11	12																																																													
13	14																																																													
15	16																																																													
17	18																																																													
19	20																																																													
21	22																																																													
23	24																																																													
25	26																																																													
27	28																																																													
29	30																																																													
31	32																																																													
33	34																																																													
35	36																																																													
37	38																																																													
39	40																																																													



---+---+---+---	Límite de Provincia	---+---+---+---	Límite de cultivo.	---+---+---+---	K.2	Estrada - Fito quilométrico.	□ KGREXA	Edificio público ou singular.	○	Fonte, Pozo.
---+---+---+---	Límite do Concello.	---	Muro de contención.	---	---	Camiños ou pistas de terra.	□ II IV	Edificio privado. Nº de plantas	⊗	Transformador Torre metálica - Poste - Farola.
---	Liña Deslinde D.P.M.T.	---	Muro ou tapia.	---	---	Cameiro.	□	Edificio en construción.	---	Curvas de nivel - Cota.
---	Liña de Deslinde Antigo	---	Paredo ou muro de pedra.	---	---	Ferrocarril	□	Edificio en ruínas.	---	Curva de depresión.
---	Liña Servidume D.P.M.T.	---	Valla de madeira.	---	---	Liña eléctrica.	□	Hórreos, Cruceiros	---	Sebe.
---	Liña Límite Interior da Ribeira do Mar	---	Cerrume aramado.	---	---	---	△+	Vértice topográfico - Punto de apoio.	---	Masa de árbores.
---	Límite de parcela.	---	---	---	---	---	---	---	---	Mar, río, lago.

---	---	---	---	---	---	---	---	---	---	---
---	---	---	---	---	---	---	---	---	---	---
---	---	---	---	---	---	---	---	---	---	---
---	---	---	---	---	---	---	---	---	---	---
---	---	---	---	---	---	---	---	---	---	---
---	---	---	---	---	---	---	---	---	---	---

USOS DO SOLO

Mg.	Monte Alto	Er.	Ermo
Mb.	Monte Baixo	Pd.	Praios e Devesas
H.	Horta	Tc.	Terreo de Cultivo
V.	Vinedo	Rf.	Reposición Forestal
Fr.	Froteliras	Xd.	Xardín
O.	Oliveiral	LV.	Lavor

1	2
3	4
5	6
7	8
9	10
11	12
13	14
15	16
17	18
19	20
21	22
23	24
25	26
27	28
29	30
31	32
33	34
35	36
37	38
39	40

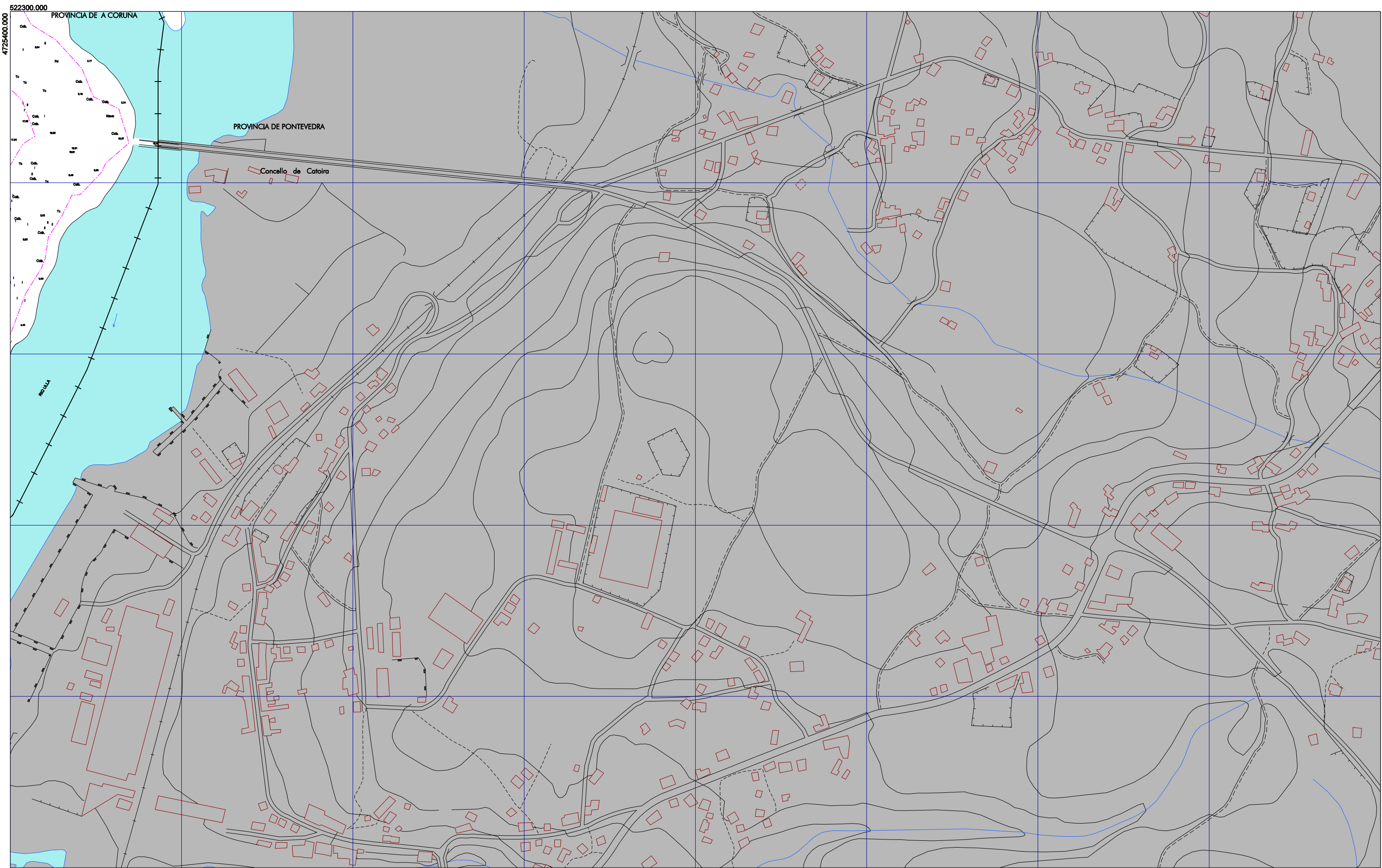
OFICINA DE PLANEAMENTO S.A.
NOVEMBRO 2013
ESCALA 1/5.000

CONCELLO DE RIANXO
PLAN XERAL DE ORDENACIÓN MUNICIPAL

INFORMACIÓN

ESTADO ACTUAL. TERMO MUNICIPAL

PLANO Nº **1.1**₂₇



- - - -	Límite de Provincia	- - - -	Límite de cultivo.	— K.2	Estrada - Fito quilométrico.	□ KGREXA	Edificio público ou singular.	○	Fonte. Pozo.
- - - -	Límite do Concello.	- - - -	Muro de contención.	—	Camiños ou pistas de terra.	□ II IV	Edificio privado. Nº de plantas	⊗	Transformador Torre metálica - Poste - Farola.
- - - -	Líña Deslinde D.P.M.T.	- - - -	Muro ou tapia.	- - - -	—	□	Edificio en construción.	—	Curvas de nivel - Cota.
- - - -	Líña de Deslinde Antigo	- - - -	Paredo ou muro de pedra.	- - - -	—	□	Edificio en ruínas.	—	Curva de depresión.
- - - -	Líña Servidume D.P.M.T.	- - - -	Valla de madeira.	- - - -	—	□	Hórreos. Cruceiros	—	Sebe.
- - - -	Líña Límite Interior da Ribeira do Mar	- - - -	Cerrume aramado.	- - - -	—	□	Vértice topográfico - Punto de apoio.	—	Masa de árbores.
- - - -	Límite de parcela.								

—	Ferrocarril	□	Edificio en ruínas.	○	Fonte. Pozo.
—	Líña eléctrica.	□	Hórreos. Cruceiros	○	Fonte. Pozo.
—		□	Vértice topográfico - Punto de apoio.	○	Fonte. Pozo.

USOS DO SOLO			
Mb.	Monte Alto	Er.	Ermo
Mb.	Monte Baixo	Pd.	Prados e Devesas
H.	Horta	Tc.	Terreo de Cultivo
V.	Vinedo	Rf.	Repoboación Forestal
Fr.	Frotleiras	Xd.	Xardín
O.	Oliveiral	LV.	Lavor

1	2
3	4
5	6
7	8
9	10
11	12
13	14
15	16
17	18
19	20
21	22
23	24
25	26
27	28
29	30
31	32
33	34
35	36
37	38
39	40

OFICINA DE PLANEAMENTO S.A.
NOVEMBRO 2013
ESCALA 1/5.000

CONCELLO DE RIANXO

PLAN XERAL DE ORDENACIÓN MUNICIPAL

INFORMACIÓN

ESTADO ACTUAL. TERMO MUNICIPAL



PLANO Nº **1.1**₂₈



---+---+---+---+---	Límite de Provincia	—	Límite de cultivo.	— K.2	Estrada - Fito quilométrico.	KGREXA	Edificio público ou singular.	☐	Fonte. Pozo.
—+—+—+—+—+—+—	Límite do Concello.	—+—+—+—+—+—+—	Muro de contención.	—+—+—+—+—+—+—	Camións ou pistas de terra.	IV	Edificio privado. Nº de plantas	⊗	Transformador Torre metálica - Poste - Farola.
—+—+—+—+—+—+—	Líña Deslinde D.P.M.T.	—+—+—+—+—+—+—	Muro ou tapia.	—+—+—+—+—+—+—	Carreiro.	□	Edificio en construción.	—	Curvas de nivel - Cota.
—+—+—+—+—+—+—	Líña de Deslinde Antigo	—+—+—+—+—+—+—	Pareda ou muro de pedra.	—+—+—+—+—+—+—	Ferrocarril	□	Edificio en ruínas.	—	Curva de depresión.
—+—+—+—+—+—+—	Líña Servidume D.P.M.T.	—+—+—+—+—+—+—	Valla de madeira.	—+—+—+—+—+—+—	Líña eléctrica.	□	Hórreos. Cruceiros	—	Sebe.
—+—+—+—+—+—+—	Líña Límite Interior da Ribeira do Mar	—+—+—+—+—+—+—	Cerrume aramado.	—+—+—+—+—+—+—		△+	Vértice topográfico - Punto de apoio.	—	Masa de árbores.
—+—+—+—+—+—+—	Límite de parcela.							—	Mar, río, lago.

USOS DO SOLO			
Mb.	Monte Alto	Er.	Ermo
Md.	Monte Baixo	Pd.	Prados e Devesas
H.	Horta	Tc.	Terreo de Cultivo
V.	Vilado	Rf.	Reposición Forestal
Fr.	Frotelas	Xd.	Xardín
O.	Oliveiral	LV.	Lavor

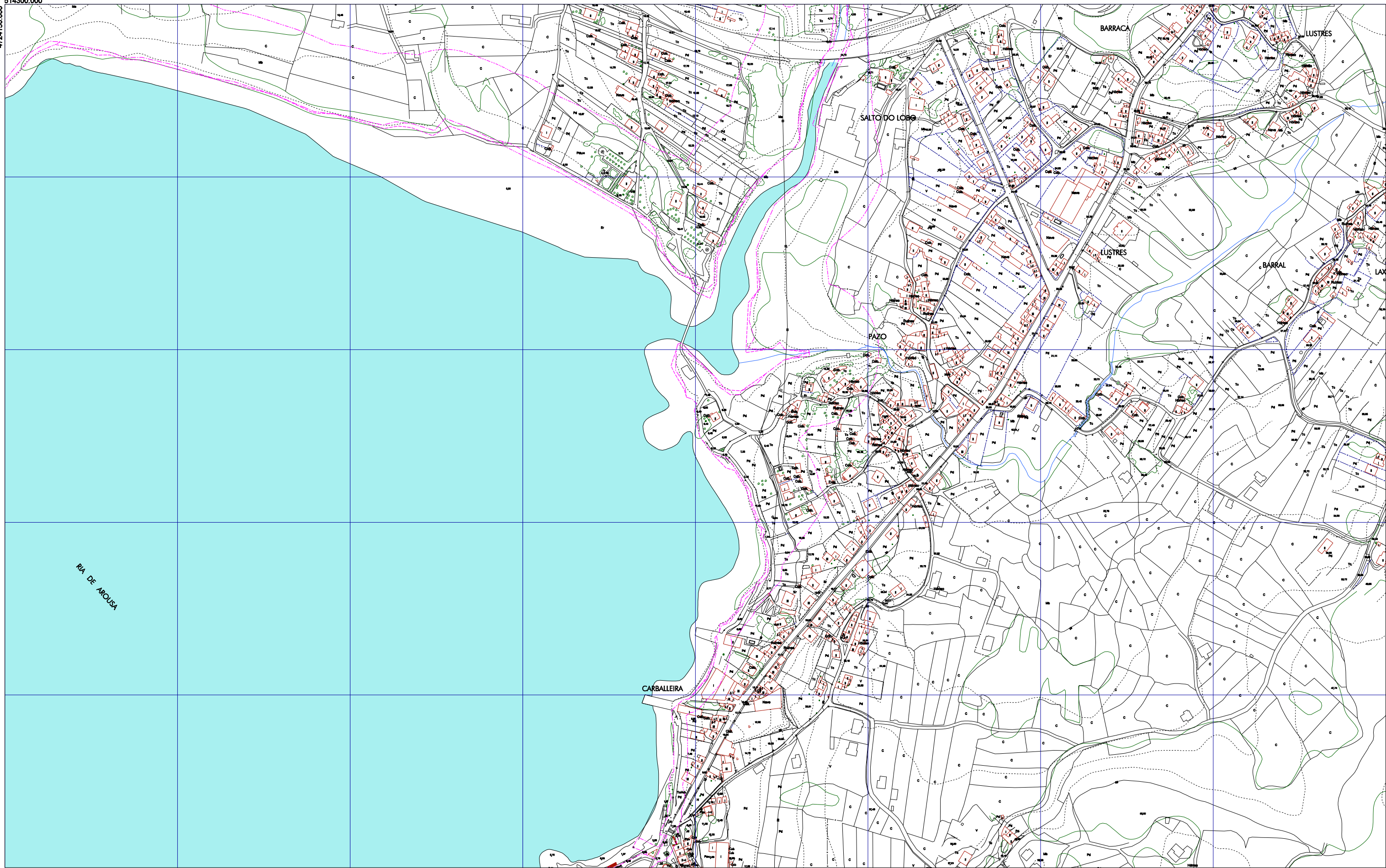
1	2
3	4
5	6
7	8
9	10
11	12
13	14
15	16
17	18
19	20
21	22
23	24
25	26
27	28
29	30
31	32
33	34
35	36
37	38
39	40

CONCELLO DE RIANXO
PLAN XERAL DE ORDENACIÓN MUNICIPAL

INFORMACIÓN

ESTADO ACTUAL. TERMO MUNICIPAL

PLANO Nº **1.1**₂₉



---+---+---+---	Límite de Provincia	---+---+---+---	Límite de cultivo.	---K.2---	Estrada - Fito quilométrico.	□ KGREXA	Edificio público ou singular.	○	Fonte. Pozo.
---+---+---+---	Límite do Concello.	---+---+---+---	Muro de contención.	---K.2---	Camiños ou pistas de terra.	□ II IV	Edificio privado. Nº de plantas	⊗	Transformador Torre metálica - Poste - Farola.
---+---+---+---	Líña Deslinde D.P.M.T.	---+---+---+---	Muro ou tapia.	---K.2---	Carreiro.	□	Edificio en construción.	⊗	Curvas de nivel - Cota.
---+---+---+---	Líña de Deslinde Antigo	---+---+---+---	Paredes ou muro de pedra.	---K.2---	Ferrocarril	□	Edificio en ruínas.	⊗	Curva de depresión.
---+---+---+---	Líña Servidume D.P.M.T.	---+---+---+---	Valla de madeira.	---K.2---	Líña eléctrica.	□	Hórreos. Cruceiros	⊗	Sebe.
---+---+---+---	Líña Límite Interior da Ribeira do Mar	---+---+---+---	Cerrume aramado.	---K.2---		□	Vértice topográfico - Punto de apoio.	⊗	Masa de árbores.
---+---+---+---	Límite de parcela.								

□	Edificio público ou singular.	○	Fonte. Pozo.
□ II IV	Edificio privado. Nº de plantas	⊗	Transformador Torre metálica - Poste - Farola.
□	Edificio en construción.	⊗	Curvas de nivel - Cota.
□	Edificio en ruínas.	⊗	Curva de depresión.
□	Hórreos. Cruceiros	⊗	Sebe.
△+	Vértice topográfico - Punto de apoio.	⊗	Masa de árbores.

1	2
3	4
5	6
7	8
9	10
11	12
13	14
15	16
17	18
19	20
21	22
23	24
25	26
27	28
29	30
31	32
33	34
35	36
37	38
39	40

MG.	Monte Alto	Er.	Ermo
Mb.	Monte Baixo	Pd.	Prado e Devesas
H.	Horta	Tc.	Terreo de Cultivo
V.	Vinedo	Rf.	Reposición Forestal
Fr.	Froiteiras	Xd.	Xardín
O.	Oliveiral	Lv.	Lavor

OFICINA DE PLANEAMENTO S.A.
NOVEMBRO 2013
ESCALA 1/5.000

CONCELLO DE RIANXO

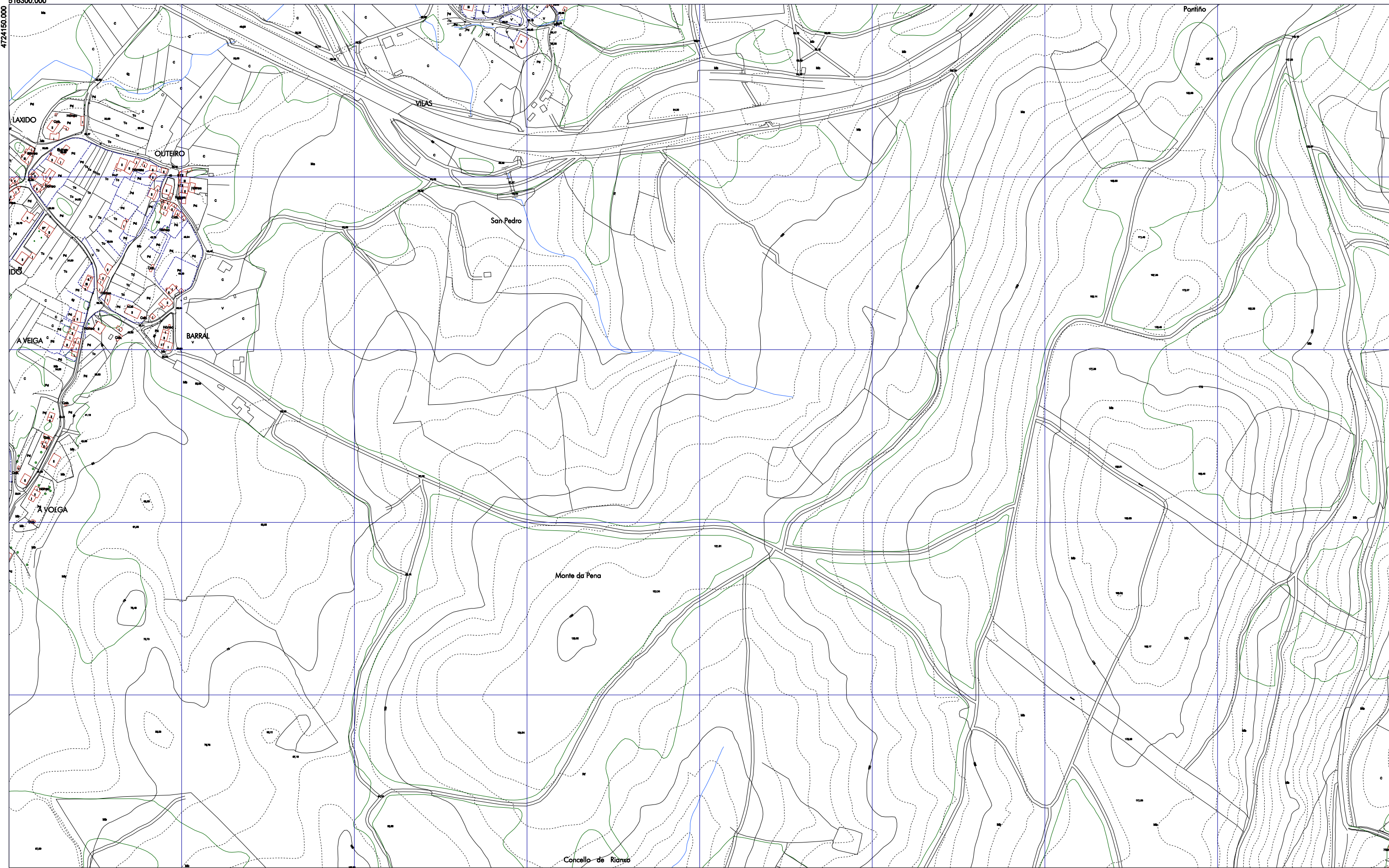
PLAN XERAL DE ORDENACIÓN MUNICIPAL

INFORMACIÓN

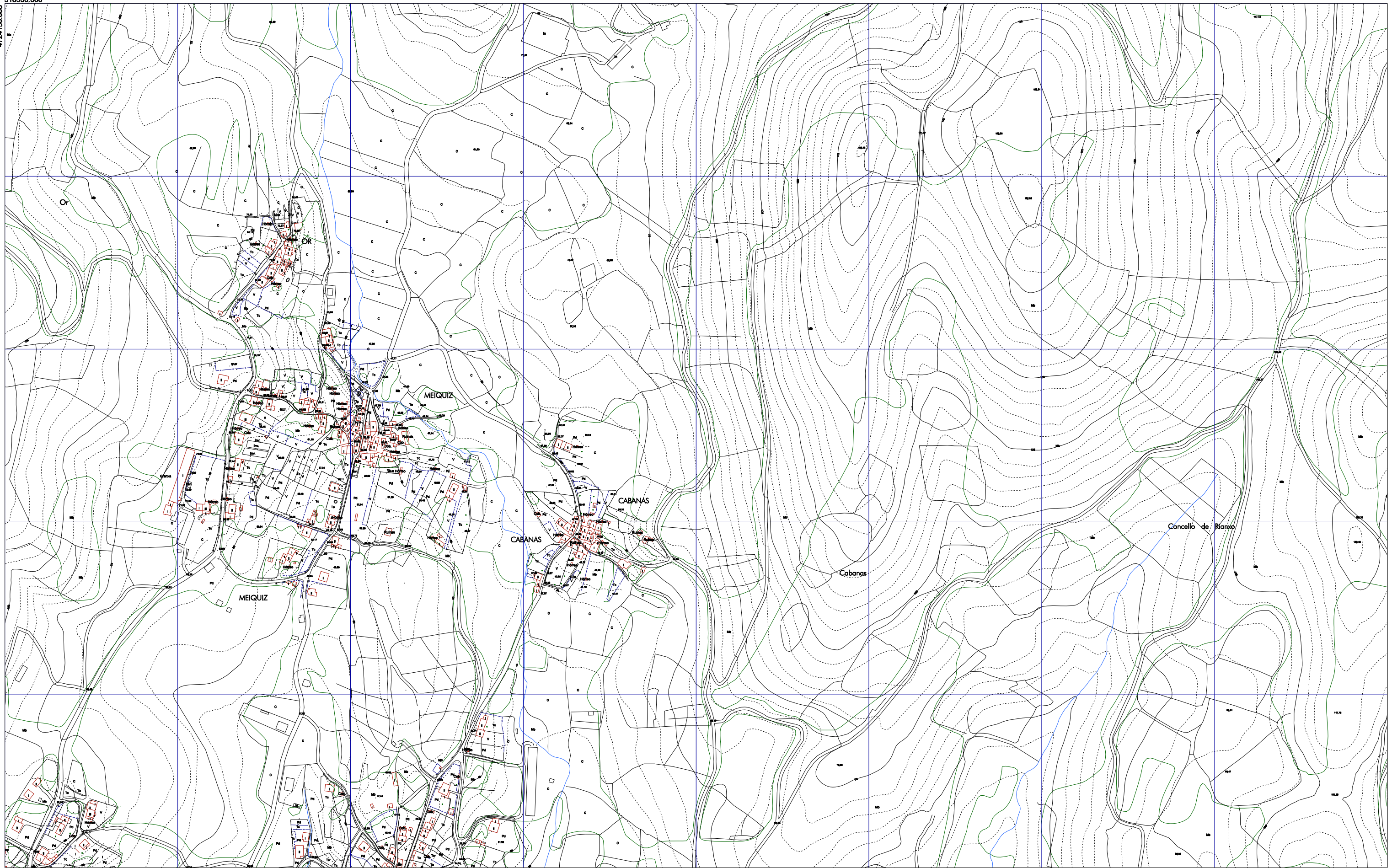
ESTADO ACTUAL. TERMO MUNICIPAL



PLANO Nº **1.1** 30



<ul style="list-style-type: none"> ---+---+---+ Límite de Provincia ---+---+---+ Límite do Concello. ---+---+---+ Liña Deslinde D.P.M.T. ---+---+---+ Liña de Deslinde Antigo ---+---+---+ Liña Servidume D.P.M.T. ---+---+---+ Liña Límite Interior da Ribeira do Mar ---+---+---+ Límite de parcela. 	<ul style="list-style-type: none"> ---+---+---+ Límite de cultivo. ---+---+---+ Muro de contención. ---+---+---+ Muro ou tapia. ---+---+---+ Paredo ou muro de pedra. ---+---+---+ Vallia de madeira. ---+---+---+ Cerrume aramado. 	<ul style="list-style-type: none"> ---+---+---+ Estrada - Fito quilométrico. ---+---+---+ Camiños ou pistas de terra. ---+---+---+ Carreiro. ---+---+---+ Ferrocarril ---+---+---+ Liña eléctrica. 	<ul style="list-style-type: none"> ---+---+---+ Edificio público ou singular. ---+---+---+ Edificio privado. Nº de plantas ---+---+---+ Edificio en construción. ---+---+---+ Edificio en ruínas. ---+---+---+ Hórreos. Cruceiros ---+---+---+ Vértice topográfico - Punto de apoio. 	<ul style="list-style-type: none"> ---+---+---+ Fonte. Pozo. ---+---+---+ Transformador Torre metálica - Poste - Farola. ---+---+---+ Curvas de nivel - Cota. ---+---+---+ Curva de depresión. ---+---+---+ Sebe. ---+---+---+ Masa de árbores. 	<ul style="list-style-type: none"> ---+---+---+ Mar, río, lago. ---+---+---+ Desaguadoiro - Arrolos. ---+---+---+ Canle. 	<p>USOS DO SOLO</p> <table border="0"> <tr> <td>Mb. Monte Alto</td> <td>Er. Ermo</td> </tr> <tr> <td>Mb. Monte Baixo</td> <td>Pd. Prados e Devesas</td> </tr> <tr> <td>H. Horta</td> <td>Tc. Terreo de Cultivo</td> </tr> <tr> <td>V. Vinedo</td> <td>Rf. Repoboación Forestal</td> </tr> <tr> <td>Fr. Froiteiras</td> <td>Xd. Xardín</td> </tr> <tr> <td>O. Olivais</td> <td>LV. Lavour</td> </tr> </table>	Mb. Monte Alto	Er. Ermo	Mb. Monte Baixo	Pd. Prados e Devesas	H. Horta	Tc. Terreo de Cultivo	V. Vinedo	Rf. Repoboación Forestal	Fr. Froiteiras	Xd. Xardín	O. Olivais	LV. Lavour	<table border="1"> <tr><td>1</td><td>2</td></tr> <tr><td>3</td><td>4</td></tr> <tr><td>5</td><td>6</td></tr> <tr><td>7</td><td>8</td></tr> <tr><td>9</td><td>10</td></tr> <tr><td>11</td><td>12</td></tr> <tr><td>13</td><td>14</td></tr> <tr><td>15</td><td>16</td></tr> <tr><td>17</td><td>18</td></tr> <tr><td>19</td><td>20</td></tr> <tr><td>21</td><td>22</td></tr> <tr><td>23</td><td>24</td></tr> <tr><td>25</td><td>26</td></tr> <tr><td>27</td><td>28</td></tr> <tr><td>29</td><td>30</td></tr> <tr><td>31</td><td>32</td></tr> <tr><td>33</td><td>34</td></tr> <tr><td>35</td><td>36</td></tr> <tr><td>37</td><td>38</td></tr> <tr><td>39</td><td>40</td></tr> </table>	1	2	3	4	5	6	7	8	9	10	11	12	13	14	15	16	17	18	19	20	21	22	23	24	25	26	27	28	29	30	31	32	33	34	35	36	37	38	39	40	<p>OFICINA DE PLANEAMENTO S.A. NOVEMBRO 2013</p>	<p>CONCELLO DE RIANXO PLAN XERAL DE ORDENACIÓN MUNICIPAL INFORMACIÓN ESTADO ACTUAL. TERMO MUNICIPAL</p>	<p>PLANO Nº 1.1 31</p>
Mb. Monte Alto	Er. Ermo																																																													
Mb. Monte Baixo	Pd. Prados e Devesas																																																													
H. Horta	Tc. Terreo de Cultivo																																																													
V. Vinedo	Rf. Repoboación Forestal																																																													
Fr. Froiteiras	Xd. Xardín																																																													
O. Olivais	LV. Lavour																																																													
1	2																																																													
3	4																																																													
5	6																																																													
7	8																																																													
9	10																																																													
11	12																																																													
13	14																																																													
15	16																																																													
17	18																																																													
19	20																																																													
21	22																																																													
23	24																																																													
25	26																																																													
27	28																																																													
29	30																																																													
31	32																																																													
33	34																																																													
35	36																																																													
37	38																																																													
39	40																																																													



- +---+--- Límite de Provincia
- +---+--- Límite do Concello.
- - - - - Liña Deslinde D.P.M.T.
- - - - - Liña de Deslinde Antigo
- - - - - Liña Servidume D.P.M.T.
- - - - - Liña Límite Interior da Ribeira do Mar
- Límite de parcela.

- Límite de cultivo.
- Muro de contención.
- Muro ou tapia.
- Paredes ou muro de pedra.
- Valla de madeira.
- Cerrume aramado.

- K.2 Estrada - Fito quilométrico.
- Camiños ou pistas de terra.
- Carreiro.
- Ferrocarril
- Liña eléctrica.

- KGREXA Edificio público ou singular.
- II IV Edificio privado. Nº de plantas
- +--- Edificio en construción.
- Ruínas
- Hc, □ Hórreos, Cruceiros
- △+ Vértice topográfico - Punto de apoio.

- Fonte. Pozo.
- +--- Transformador Torre metálica - Poste - Farola.
- Curvas de nivel - Cota.
- Curva de depresión.
- Sebe.
- Masa de árbores.

- USOS DO SOLO
- Ma. Monte Alto Er. Ermo
 - Mb. Monte Baixo Pd. Prados e Devesas
 - H. Horta TC. Terreo de Cultivo
 - V. Viñado Rf. Repoboación Forestal
 - Fr. Frotinas Xd. Xardín
 - O. Olivetal LV. Labor

- Mar, río, lago.
- Desaugadoiro - Arrolos.
- Canle.

1	2
3	4
5	6
7	8
9	10
11	12
13	14
15	16
17	18
19	20
21	22
23	24
25	26
27	28
29	30
31	32
33	34
35	36
37	38
39	40

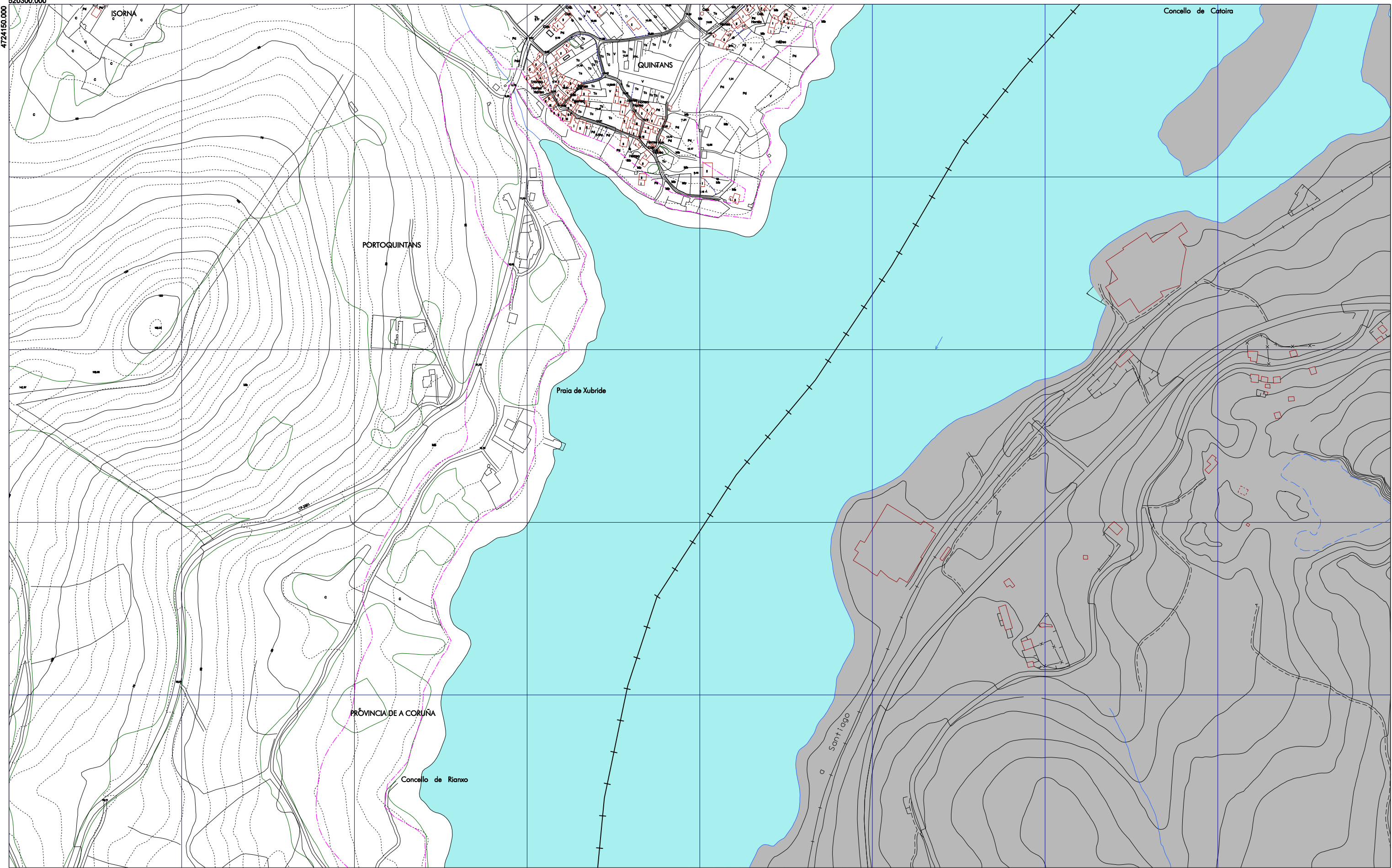
OFICINA DE PLANEAMENTO S.A.
NOVEMBRO 2013
ESCALA 1/5.000

CONCELLO DE RIANXO
PLAN XERAL DE ORDENACIÓN MUNICIPAL

INFORMACIÓN

ESTADO ACTUAL. TERMO MUNICIPAL

PLANO Nº **1.1** 32



PORTOQUINTANS

QUINTANS

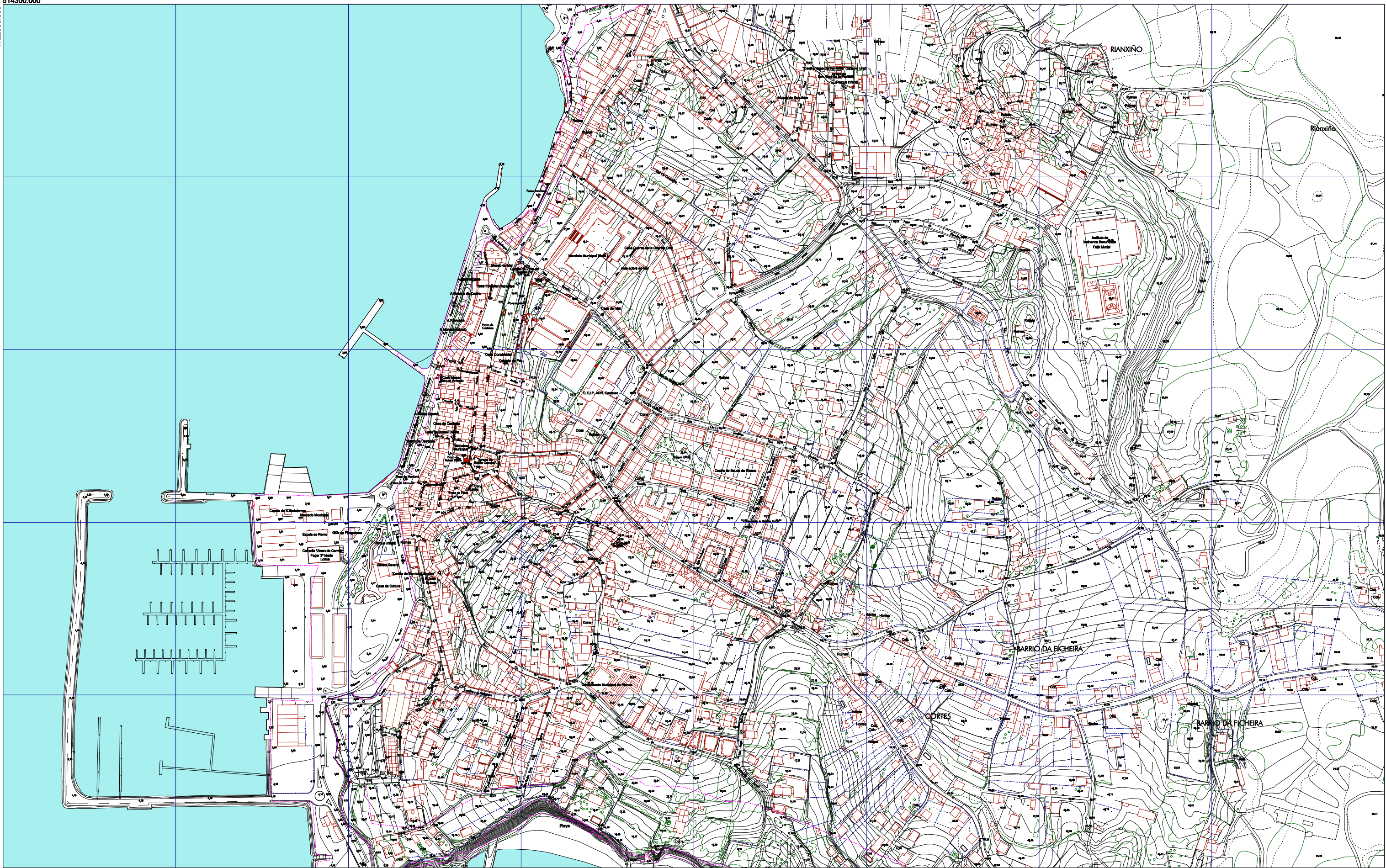
Praia de Xubride

PRÓVINCIA DE A CORUÑA

Concello de Rianxo

Sant lago

<ul style="list-style-type: none"> ---+---+---+ Límite de Provincia ---+---+---+ Límite do Concello. ---+---+---+ Liña Deslinde D.P.M.T. ---+---+---+ Liña de Deslinde Antigo ---+---+---+ Liña Servidume D.P.M.T. ---+---+---+ Liña Límite Interior da Ribeira do Mar ---+---+---+ Límite de parcela. 	<ul style="list-style-type: none"> ---+---+---+ Límite de cultivo. ---+---+---+ Muro de contención. ---+---+---+ Muro ou tapia. ---+---+---+ Paredes ou muros de pedra. ---+---+---+ Valla de madeira. ---+---+---+ Cerrume aramado. 	<ul style="list-style-type: none"> ---+---+---+ Estrada - Fito quilométrico. ---+---+---+ Camiños ou pistas de terra. ---+---+---+ Carreiros. ---+---+---+ Ferrocarril ---+---+---+ Liña eléctrica. 	<ul style="list-style-type: none"> ---+---+---+ Edificio público ou singular. ---+---+---+ Edificio privado. Nº de plantas ---+---+---+ Edificio en construción. ---+---+---+ Edificio en ruínas. ---+---+---+ Hórreos. Cruceiros ---+---+---+ Vértice topográfico - Punto de apoio. 	<ul style="list-style-type: none"> ---+---+---+ Fonte. Pozo. ---+---+---+ Transformador Torre metálica - Poste - Farola. ---+---+---+ Curvas de nivel - Cota. ---+---+---+ Curva de depresión. ---+---+---+ Sebe. ---+---+---+ Masa de árbores. 	<ul style="list-style-type: none"> ---+---+---+ Mar, río, lago. ---+---+---+ Desaugadoiro - Arrolos. ---+---+---+ Canle. 	<p>USOS DO SOLO</p> <p>Mb. Monte Alto Er. Ermo</p> <p>Mb. Monte Baixo Pd. Prados e Devesas</p> <p>H. Horta Tc. Terreo de Cultivo</p> <p>V. Viteado Rf. Repoboación Forestal</p> <p>Fr. Froiteiras Xd. Xardín</p> <p>O. Olivais LV. Lavour</p>	<table border="1"> <tr><td>1</td><td>2</td></tr> <tr><td>3</td><td>4</td></tr> <tr><td>5</td><td>6</td></tr> <tr><td>7</td><td>8</td></tr> <tr><td>9</td><td>10</td></tr> <tr><td>11</td><td>12</td></tr> <tr><td>13</td><td>14</td></tr> <tr><td>15</td><td>16</td></tr> <tr><td>17</td><td>18</td></tr> <tr><td>19</td><td>20</td></tr> <tr><td>21</td><td>22</td></tr> <tr><td>23</td><td>24</td></tr> <tr><td>25</td><td>26</td></tr> <tr><td>27</td><td>28</td></tr> <tr><td>29</td><td>30</td></tr> <tr><td>31</td><td>32</td></tr> <tr><td>33</td><td>34</td></tr> <tr><td>35</td><td>36</td></tr> <tr><td>37</td><td>38</td></tr> <tr><td>39</td><td>40</td></tr> </table>	1	2	3	4	5	6	7	8	9	10	11	12	13	14	15	16	17	18	19	20	21	22	23	24	25	26	27	28	29	30	31	32	33	34	35	36	37	38	39	40	<p>OFICINA DE PLANEAMENTO S.A.</p> <p>NOVEMBRO 2013</p> <p>ESCALA 1/5.000</p>	<p>CONCELLO DE RIANXO</p> <p>PLAN XERAL DE ORDENACIÓN MUNICIPAL</p> <p>INFORMACIÓN</p> <p>ESTADO ACTUAL. TERMO MUNICIPAL</p>	<p>PLANO Nº</p> <p>1.1</p> <p>33</p>
1	2																																																	
3	4																																																	
5	6																																																	
7	8																																																	
9	10																																																	
11	12																																																	
13	14																																																	
15	16																																																	
17	18																																																	
19	20																																																	
21	22																																																	
23	24																																																	
25	26																																																	
27	28																																																	
29	30																																																	
31	32																																																	
33	34																																																	
35	36																																																	
37	38																																																	
39	40																																																	



- | | | | | | |
|--|-------------------------------|--------------------------------------|--|--|--------------------------------------|
| ---+---+---+---+ Límite de Provincia | --- Límite de cultivo. | --- K.2 Estrada - Fito quilométrico. | KGREXA Edificio público ou singular. | ○ Fonte. Pozo. | USOS DO SOLO |
| ---+---+---+---+ Límite do Concello. | --- Muro de contención. | --- Camiños ou pistas de terra. | II IV Edificio privado. Nº de plantas | ⊗ Transformador Torre metálica - Poste - Farola. | Mg. Monte Alto Er. Ermo |
| --- Líña Deslinde D.P.M.T. | --- Muro ou tapia. | --- Carreiro. | --- Edificio en construción. | --- Curvas de nivel - Cota. | Mb. Monte Baixo Pd. Prados e Devesas |
| --- Líña de Deslinde Antigo | --- Paredes ou muro de pedra. | --- Ferrocarril | --- Edificio en ruínas. | --- Curva de depresión. | H. Horta Tc. Terreo de Cultivo |
| --- Líña Servidume D.P.M.T. | --- Valla de madeira. | --- Líña eléctrica. | --- Edificio en ruínas. | --- Sebe. | V. Vinedo Rf. Repoboaón Forestal |
| --- Líña Límite Interior da Ribeira do Mar | --- Cerrume aramado. | | --- Hórreos. Cruceiros | --- Masa de árbores. | Fr. Froiteiras Xd. Xardín |
| --- Límite de parcela. | | | △+ Vértice topográfico - Punto de apoio. | --- Mar, río, lago. | O. Olivais LV. Lavour |
| | | | | --- Desaguadoiro - Arrolos. | |
| | | | | --- Canle. | |

	1	2			
	3	4			
5	6	7			
8	9	10			
11	12	13	14	15	16
17	18	19	20	21	22
23	24	25	26	27	28
29	30	31	32	33	
34	35	36	37		
38	39	40			



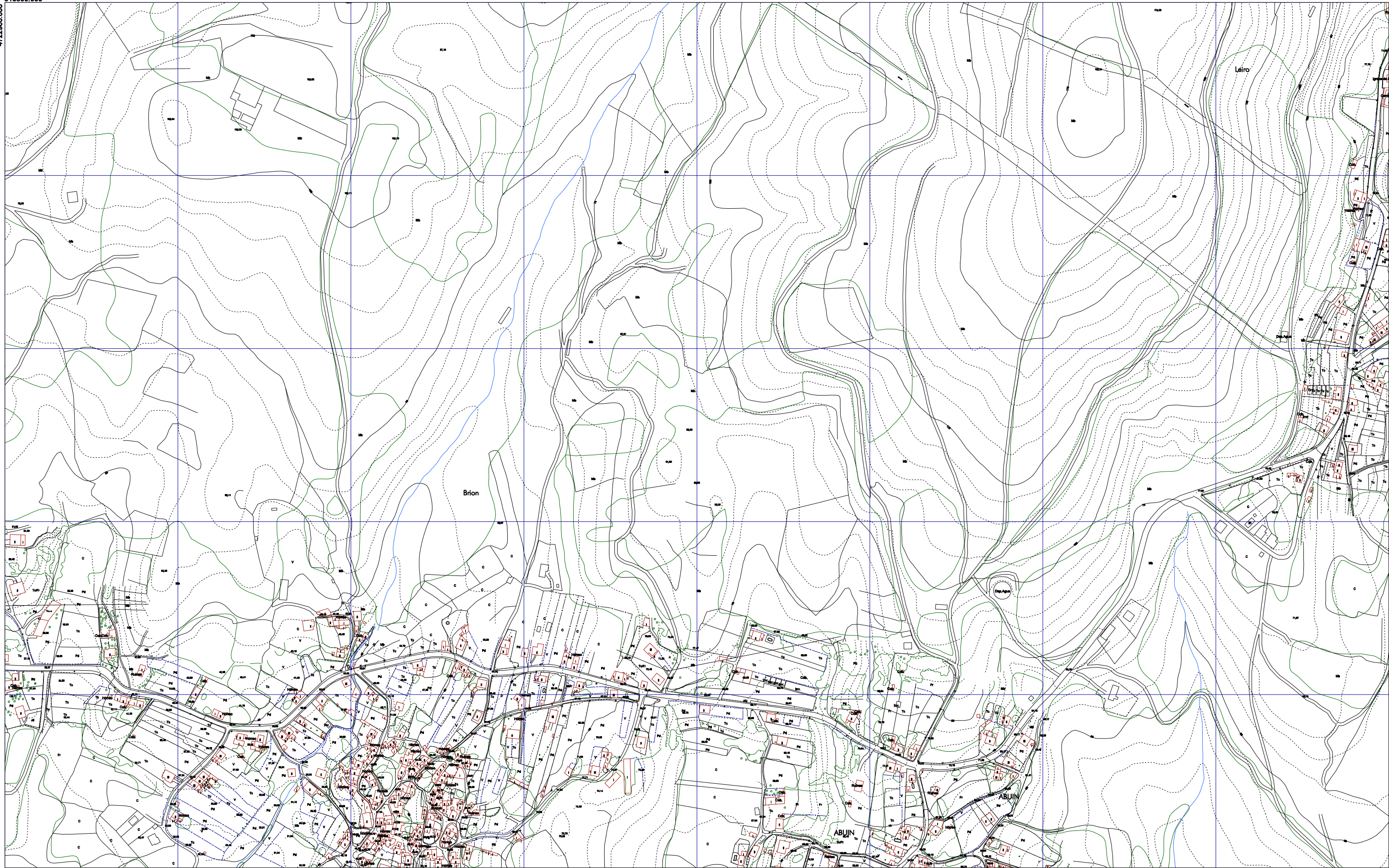
CONCELLO DE RIANXO

PLAN XERAL DE ORDENACIÓN MUNICIPAL

INFORMACIÓN

ESTADO ACTUAL. TERMO MUNICIPAL

PLANO Nº **1.1**₃₄



- Límite de Provincia
- Límite do Concello.
- Liña Deslinde D.P.M.T.
- Liña de Deslinde Antigo
- Liña Servidume D.P.M.T.
- Liña Límite Interior da Ribeira do Mar
- Límite de parcela.

- Límite de cultivo.
- Muro de contención.
- Muro ou tapia.
- Pareda ou muro de pedra.
- Valla de madeira.
- Cerrume aramado.

- K.2 Estrada - Fito quilométrico.
- Camiños ou pistas de terra.
- Carneiro.
- Ferrocarril
- Liña eléctrica.

- KGREXA Edificio público ou singular.
- II IV Edificio privado. Nº de plantas
- Conc Edificio en construción.
- Ruínas Edificio en ruínas.
- Hc □ Hórreos. Cruceiros
- △+ Vértice topográfico - Punto de apoio.

- Fonte. Pozo.
- Transformador Torre metálica - Poste - Farola.
- Curvas de nivel - Cota.
- Curva de depresión.
- Sebe.
- Masa de árbores.

- USOS DO SOLO**
- Mg. Monte Alto Er. Ermo
 - Mb. Monte Baixo Pd. Prados e Devesas
 - H. Hortas Tc. Terreo de Cultivo
 - V. Viteiro Rf. Repoboaón Forestal
 - Fr. Froiteiras Xd. Xardín
 - O. Olivais LV. Lavour

1	2
3	4
5	6
7	8
9	10
11	12
13	14
15	16
17	18
19	20
21	22
23	24
25	26
27	28
29	30
31	32
33	34
35	36
37	38
39	40

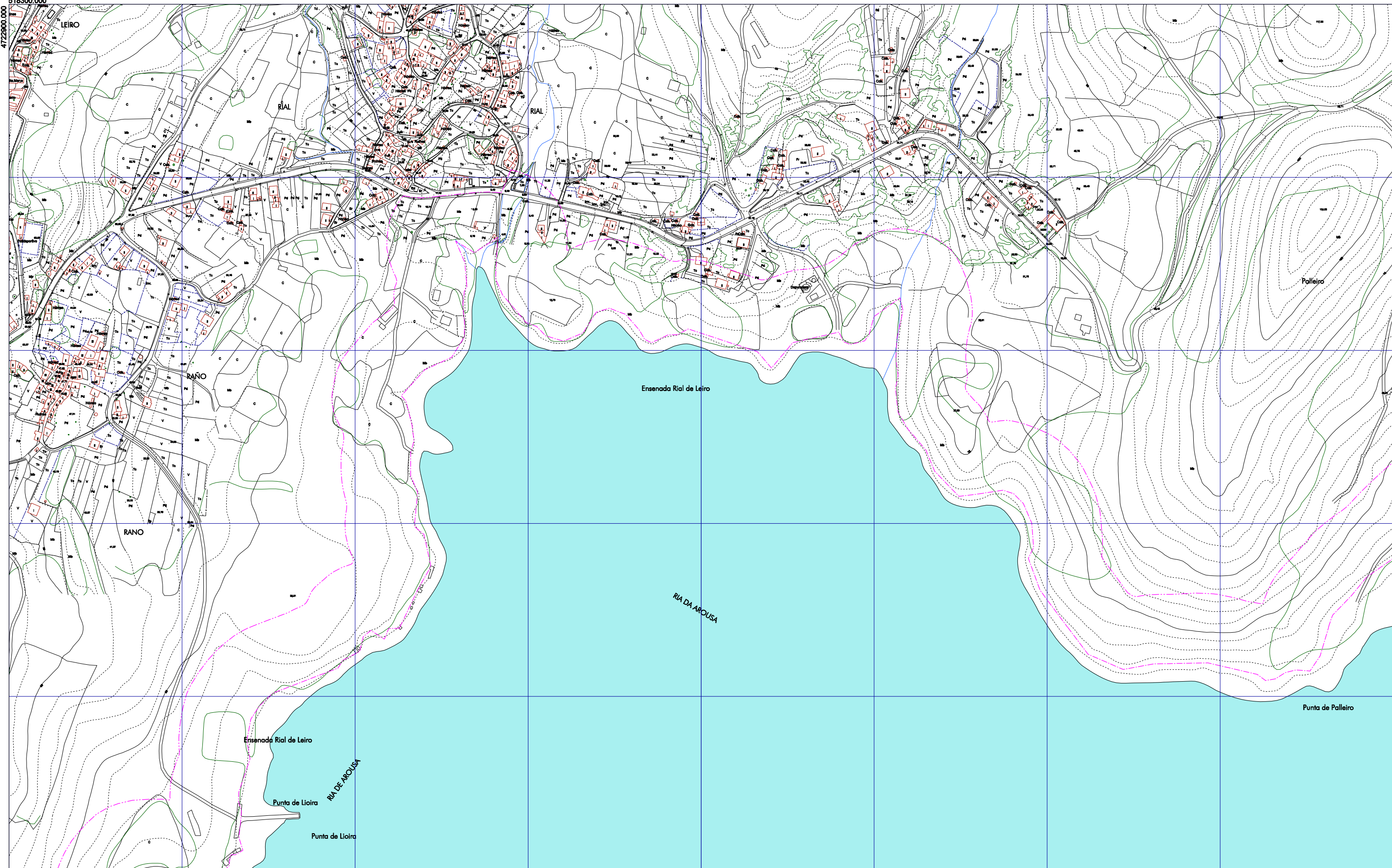
OFICINA DE PLANEAMENTO S.A.
NOVEMBRO 2013
ESCALA 1/5.000

CONCELLO DE RIANXO
PLAN XERAL DE ORDENACIÓN MUNICIPAL
INFORMACIÓN
ESTADO ACTUAL. TERMO MUNICIPAL



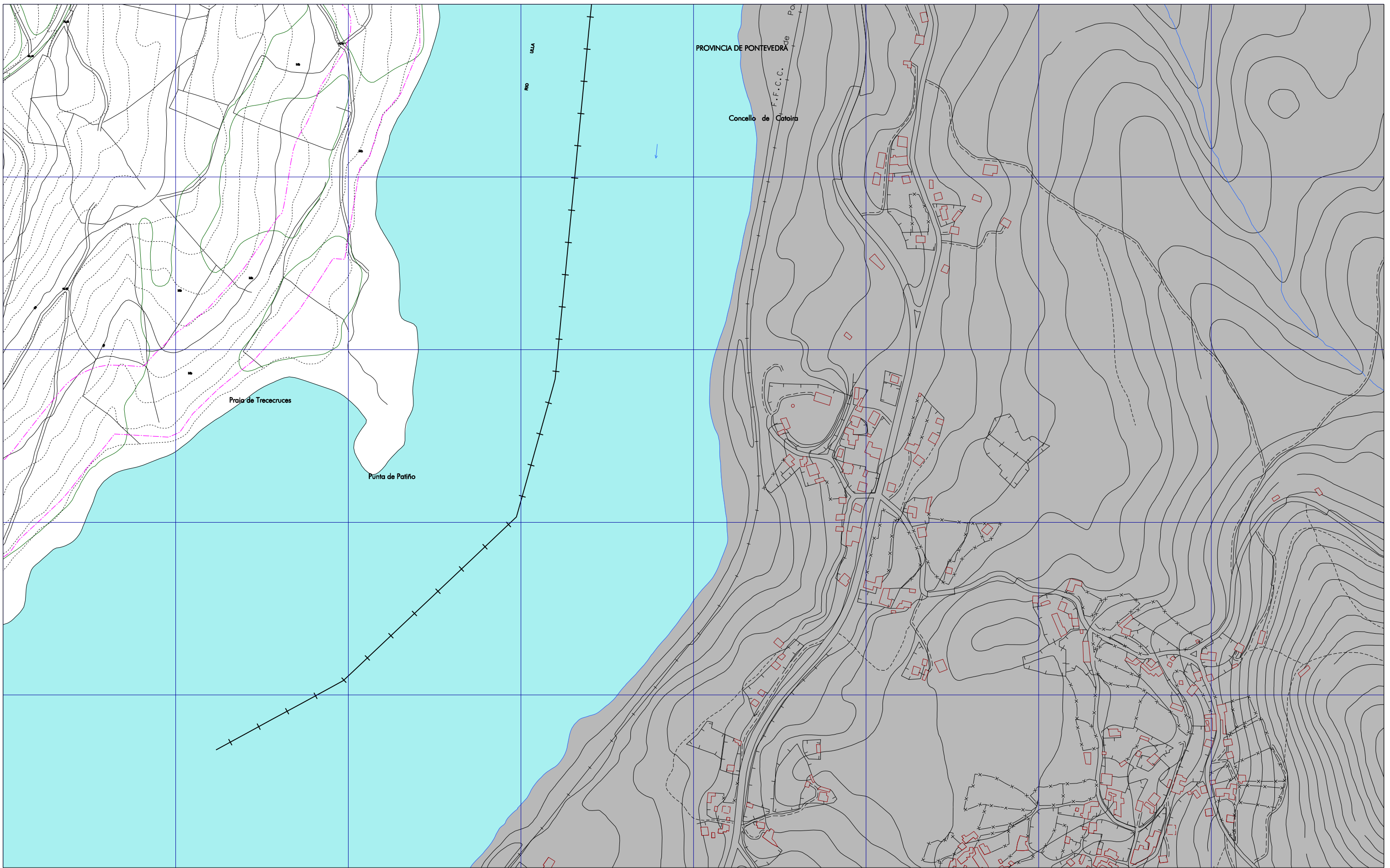
518300.000

472800.000

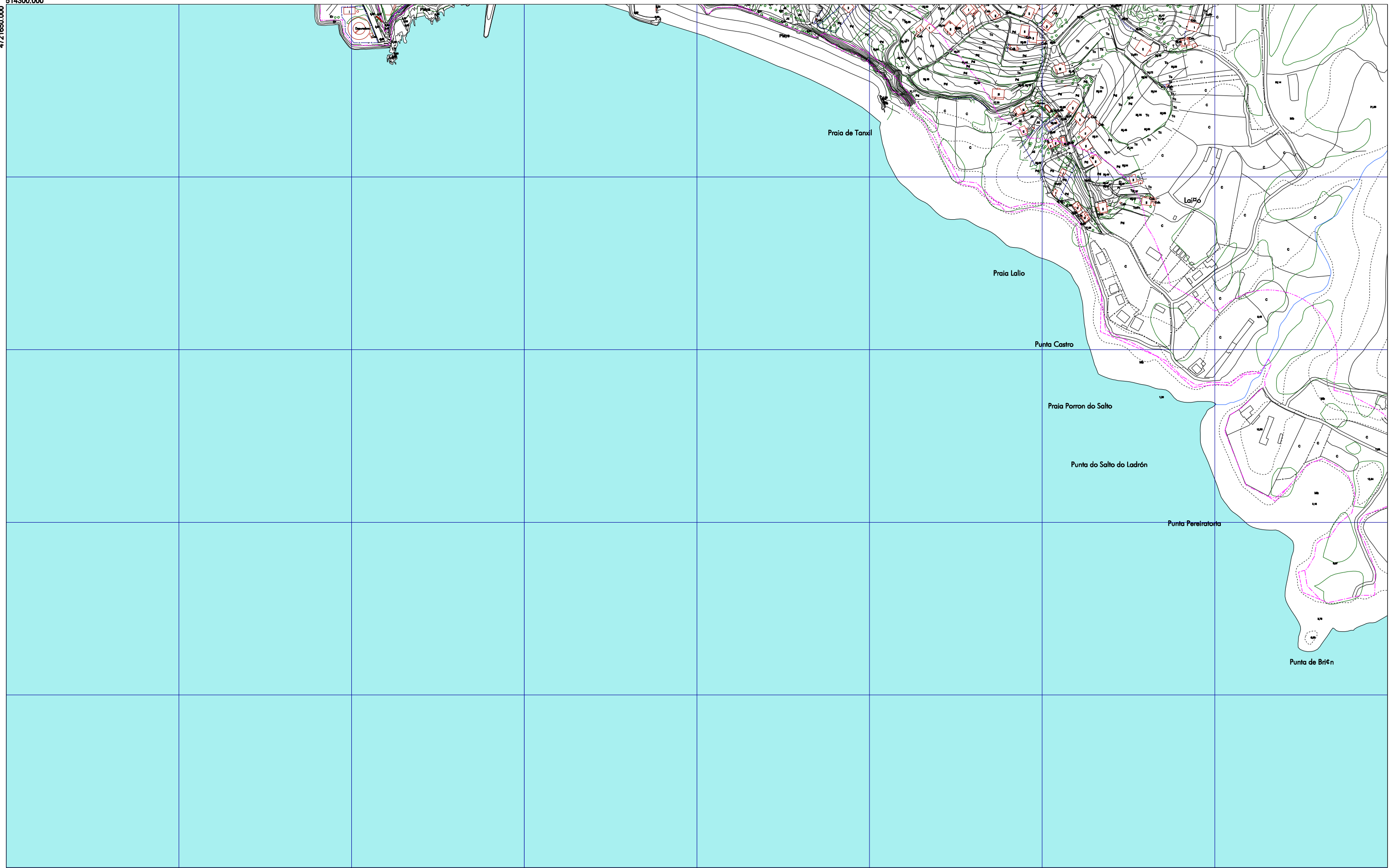


<ul style="list-style-type: none"> ---+---+---+ Límite de Provincia ---+---+---+ Límite do Concello. ---+---+---+ Liña Deslinde D.P.M.T. ---+---+---+ Liña de Deslinde Antigo ---+---+---+ Liña Servidume D.P.M.T. ---+---+---+ Liña Límite Interior da Ribeira do Mar ---+---+---+ Límite de parcela. 	<ul style="list-style-type: none"> ---+---+---+ Límite de cultivo. ---+---+---+ Muro de contención. ---+---+---+ Muro ou tapia. ---+---+---+ Paredo ou muro de pedra. ---+---+---+ Valla de madeira. ---+---+---+ Cerrume aramado. 	<ul style="list-style-type: none"> ---+---+---+ Estrada - Fito quilométrico. ---+---+---+ Camiños ou pistas de terra. ---+---+---+ Carreiro. ---+---+---+ Ferrocarril ---+---+---+ Liña eléctrica. 	<ul style="list-style-type: none"> ---+---+---+ Edificio público ou singular. ---+---+---+ Edificio privado. Nº de plantas ---+---+---+ Edificio en construción. ---+---+---+ Edificio en ruínas. ---+---+---+ Hórreos. Cruceiros ---+---+---+ Vértice topográfico - Punto de apoio. 	<ul style="list-style-type: none"> ○ Fonte. Pozo. ---+---+---+ Transformador Torre metálica - Poste - Farola. ---+---+---+ Curvas de nivel - Cota. ---+---+---+ Curva de depresión. ---+---+---+ Sebe. ---+---+---+ Masa de árbores. 	<ul style="list-style-type: none"> ---+---+---+ Mar, río, lago. ---+---+---+ Desaugadoiro - Arrolos. ---+---+---+ Canle. 	<p>USOS DO SOLO</p> <table border="0"> <tr> <td>Mb. Monte Alto</td> <td>Er. Ermo</td> </tr> <tr> <td>Mb. Monte Baixo</td> <td>Pd. Prados e Devesas</td> </tr> <tr> <td>H. Horta</td> <td>Tc. Terreo de Cultivo</td> </tr> <tr> <td>V. Viteado</td> <td>Rf. Repoboación Forestal</td> </tr> <tr> <td>Fr. Froiteiras</td> <td>Xd. Xardín</td> </tr> <tr> <td>O. Olivais</td> <td>LV. Lavour</td> </tr> </table>	Mb. Monte Alto	Er. Ermo	Mb. Monte Baixo	Pd. Prados e Devesas	H. Horta	Tc. Terreo de Cultivo	V. Viteado	Rf. Repoboación Forestal	Fr. Froiteiras	Xd. Xardín	O. Olivais	LV. Lavour	<table border="1"> <tr><td>1</td><td>2</td></tr> <tr><td>3</td><td>4</td></tr> <tr><td>5</td><td>6</td></tr> <tr><td>7</td><td>8</td></tr> <tr><td>9</td><td>10</td></tr> <tr><td>11</td><td>12</td></tr> <tr><td>13</td><td>14</td></tr> <tr><td>15</td><td>16</td></tr> <tr><td>17</td><td>18</td></tr> <tr><td>19</td><td>20</td></tr> <tr><td>21</td><td>22</td></tr> <tr><td>23</td><td>24</td></tr> <tr><td>25</td><td>26</td></tr> <tr><td>27</td><td>28</td></tr> <tr><td>29</td><td>30</td></tr> <tr><td>31</td><td>32</td></tr> <tr><td>33</td><td>34</td></tr> <tr><td>35</td><td>36</td></tr> <tr><td>37</td><td>38</td></tr> <tr><td>39</td><td>40</td></tr> </table>	1	2	3	4	5	6	7	8	9	10	11	12	13	14	15	16	17	18	19	20	21	22	23	24	25	26	27	28	29	30	31	32	33	34	35	36	37	38	39	40	<p>OFICINA DE PLANEAMENTO S.A. NOVEMBRO 2013</p>	<p>CONCELLO DE RIANXO PLAN XERAL DE ORDENACIÓN MUNICIPAL</p> <p>INFORMACIÓN</p> <p>ESTADO ACTUAL. TERMO MUNICIPAL</p>	<p>RIANO Nº 1.1₃₆</p>
Mb. Monte Alto	Er. Ermo																																																													
Mb. Monte Baixo	Pd. Prados e Devesas																																																													
H. Horta	Tc. Terreo de Cultivo																																																													
V. Viteado	Rf. Repoboación Forestal																																																													
Fr. Froiteiras	Xd. Xardín																																																													
O. Olivais	LV. Lavour																																																													
1	2																																																													
3	4																																																													
5	6																																																													
7	8																																																													
9	10																																																													
11	12																																																													
13	14																																																													
15	16																																																													
17	18																																																													
19	20																																																													
21	22																																																													
23	24																																																													
25	26																																																													
27	28																																																													
29	30																																																													
31	32																																																													
33	34																																																													
35	36																																																													
37	38																																																													
39	40																																																													

ESCALA 1/5.000



<ul style="list-style-type: none"> - - - - - Límite de Provincia - - - - - Límite do Concello. - - - - - Liña Deslinde D.P.M.T. - - - - - Liña de Deslinde Antigo - - - - - Liña Servidume D.P.M.T. - - - - - Liña Límite Interior da Ribeira do Mar - - - - - Límite de parcela. 	<ul style="list-style-type: none"> - - - - - Límite de cultivo. - - - - - Muro de contención. - - - - - Muro ou tapia. - - - - - Pareda ou muro de pedra. - - - - - Valia de madeira. - - - - - Cerrume aramado. 	<ul style="list-style-type: none"> - - - - - Estrada - Fito quilométrico. - - - - - Camiños ou pistas de terra. - - - - - Carneiro. - - - - - Ferrocarril - - - - - Liña eléctrica. 	<ul style="list-style-type: none"> KREXA Edificio público ou singular. II IV Edificio privado. Nº de plantas Cora Edificio en construción. Ruínas Edificio en ruínas. Hb Hórreos. Cruceiros △+ Vértice topográfico - Punto de apoio. 	<ul style="list-style-type: none"> ○ Fonte. Pozo. ⊗ Transformador Torre metálica - Poste - Farola. — Curvas de nivel - Cota. — Curva de depresión. — Sebe. — Masa de árbores. 	<ul style="list-style-type: none"> — Mar, río, lago. — Desaugadoiro - Arrolos. — Canle. 	<p>USOS DO SOLO</p> <table border="0"> <tr> <td>Mb. Monte Alto</td> <td>Er. Ermo</td> </tr> <tr> <td>Mb. Monte Baixo</td> <td>Pd. Prados e Devesas</td> </tr> <tr> <td>H. Horta</td> <td>Tc. Terreo de Cultivo</td> </tr> <tr> <td>V. Vinedo</td> <td>Rf. Repoboación Forestal</td> </tr> <tr> <td>Fr. Froiteiras</td> <td>Xd. Xardín</td> </tr> <tr> <td>O. Olivais</td> <td>LV. Lavor</td> </tr> </table>	Mb. Monte Alto	Er. Ermo	Mb. Monte Baixo	Pd. Prados e Devesas	H. Horta	Tc. Terreo de Cultivo	V. Vinedo	Rf. Repoboación Forestal	Fr. Froiteiras	Xd. Xardín	O. Olivais	LV. Lavor	<table border="1" style="border-collapse: collapse; text-align: center;"> <tr><td>1</td><td>2</td></tr> <tr><td>3</td><td>4</td></tr> <tr><td>5</td><td>6</td></tr> <tr><td>7</td><td>8</td></tr> <tr><td>9</td><td>10</td></tr> <tr><td>11</td><td>12</td></tr> <tr><td>13</td><td>14</td></tr> <tr><td>15</td><td>16</td></tr> <tr><td>17</td><td>18</td></tr> <tr><td>19</td><td>20</td></tr> <tr><td>21</td><td>22</td></tr> <tr><td>23</td><td>24</td></tr> <tr><td>25</td><td>26</td></tr> <tr><td>27</td><td>28</td></tr> <tr><td>29</td><td>30</td></tr> <tr><td>31</td><td>32</td></tr> <tr><td>33</td><td>34</td></tr> <tr><td>35</td><td>36</td></tr> <tr><td>37</td><td>38</td></tr> <tr><td>39</td><td>40</td></tr> </table>	1	2	3	4	5	6	7	8	9	10	11	12	13	14	15	16	17	18	19	20	21	22	23	24	25	26	27	28	29	30	31	32	33	34	35	36	37	38	39	40	<div style="text-align: center;"> <p>OFICINA DE PLANEAMENTO S.A. NOVEMBRO 2013</p> </div>	<div style="text-align: center;"> <p>CONCELLO DE RIANXO</p> <p>PLAN XERAL DE ORDENACIÓN MUNICIPAL</p> <p>INFORMACIÓN</p> <p>ESTADO ACTUAL. TERMO MUNICIPAL</p> </div>	<div style="text-align: center;"> <p>PLANO Nº 1.1 37</p> </div>
Mb. Monte Alto	Er. Ermo																																																													
Mb. Monte Baixo	Pd. Prados e Devesas																																																													
H. Horta	Tc. Terreo de Cultivo																																																													
V. Vinedo	Rf. Repoboación Forestal																																																													
Fr. Froiteiras	Xd. Xardín																																																													
O. Olivais	LV. Lavor																																																													
1	2																																																													
3	4																																																													
5	6																																																													
7	8																																																													
9	10																																																													
11	12																																																													
13	14																																																													
15	16																																																													
17	18																																																													
19	20																																																													
21	22																																																													
23	24																																																													
25	26																																																													
27	28																																																													
29	30																																																													
31	32																																																													
33	34																																																													
35	36																																																													
37	38																																																													
39	40																																																													



—+—+—+—+—	Límite de Provincia	— — — —	Límite de cultivo.	— K.2	Estrada - Fito quilométrico.	☐ KGREXA	Edificio público ou singular.	☐	Fonte. Pozo.	USOS DO SOLO	
—+—+—+—+—	Límite do Concello.	— — — —	Muro de contención.	— — — —	Camións ou pistas de terra.	☐ IV	Edificio privado. Nº de plantas	☒ ☒ ☒	Transformador Torre metálica - Poste - Farola.	Mb. Monte Alto Er. Ermo	1 2
— — — —	Líña Deslinde D.P.M.T.	— — — —	Muro ou tapia.	— — — —	Cameiro.	☐	Edificio en construción.	☒ ☒ ☒	Curvas de nivel - Cota.	Md. Monte Baixo Pd. Prados e Devesas	3 4
— — — —	Líña de Deslinde Antigo	— — — —	Paredo ou muro de pedra.	— — — —	Ferrocarril	☐	Edificio en ruínas.	☒ ☒ ☒	Curva de depresión.	H. Horta TC. Terreo de Cultivo	5 6 7
— — — —	Líña Servidume D.P.M.T.	— — — —	Valla de madeira.	— — — —	Líña eléctrica.	☐	Hórreos. Cruceiros	☒ ☒ ☒	Sebe.	V. Viteado Rf. Repoboación Forestal	8 9 10
— — — —	Líña Límite Interior da Ribeira do Mar	— — — —	Cerrume aramado.	— — — —		☐	Vértice topográfico - Punto de apoio.	☒ ☒ ☒	Masa de árbores.	Fr. Froiteiras Xd. Xardín	11 12 13 14 15 16
— — — —	Límite de parcela.									O. Olivais LV. Lavor	17 18 19 20 21 22
											23 24 25 26 27 28
											29 30 31 32 33
											34 35 36 37
											38 39 40

OFICINA DE PLANIFICACIÓN S.A.
NOVIEMBRE 2013

ESCALA 1/5.000

CONCELLO DE RIANXO

PLAN XERAL DE ORDENACIÓN MUNICIPAL

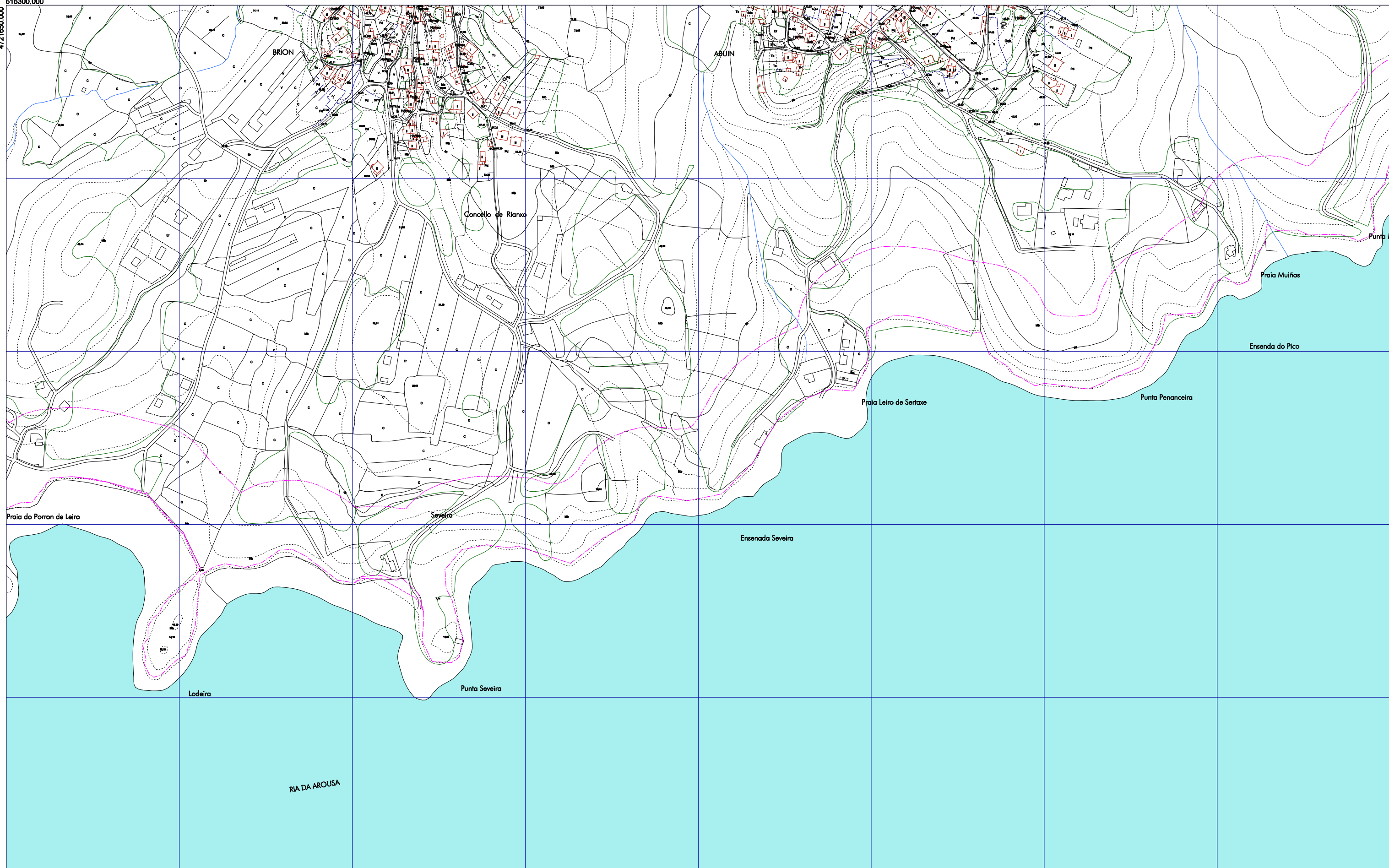
INFORMACIÓN

ESTADO ACTUAL. TERMO MUNICIPAL

PLANO Nº

1.1

38



---+---+---	Límite de Provincia	—+—+—+—+—+—+—+—+—	Límite de cultivo.	— K.2	Estrada - Fito quilométrico.	KGREXA	Edificio público ou singular.	○	Fonte. Pozo.
—+---+---+---	Límite do Concello.	—+---+---+---	Muro de contención.	—+---+---+---	Camiños ou pistas de terra.	II IV	Edificio privado. Nº de plantas	⊗	Transformador Torre metálica - Poste - Farola.
-·-·-·-·-·-·-	Líña Deslinde D.P.M.T.	—+---+---+---	Muro ou tapia.	-·-·-·-·-·-·-	Cameiro.	Cone	Edificio en construción.	—+---+---+---	Curvas de nivel - Cota.
-·-·-·-·-·-·-	Líña de Deslinde Antigo	-·-·-·-·-·-·-	Paredo ou muro de pedra.	-·-·-·-·-·-·-	Ferrocarril	Ruínas	Edificio en ruínas.	—+---+---+---	Curva de depresión.
-·-·-·-·-·-·-	Líña Servidume D.P.M.T.	-·-·-·-·-·-·-	Valla de madeira.	-·-·-·-·-·-·-	Líña eléctrica.	H. H. O.	Hórreos. Cruceiros	—+---+---+---	Sebe.
-·-·-·-·-·-·-	Líña Límite Interior da Ribeira do Mar	-·-·-·-·-·-·-	Cerrume aramado.	-·-·-·-·-·-·-		△+	Vértice topográfico - Punto de apoio.	—+---+---+---	Masa de árbores.
—+---+---+---	Límite de parcela.							—+---+---+---	Mar, río, lago.

—+---+---+---	Mar, río, lago.
—+---+---+---	Desaogadoiro - Arroios.
—+---+---+---	Canle.

USOS DO SOLO	
Mg. Monte Alto	Er. Ermo
Mb. Monte Baixo	Pd. Prados e Devesas
H. Horta	Tc. Terreo de Cultivo
V. Vinedo	Rf. Repoboación Forestal
Fr. Froiteiras	Xd. Xardín
O. Olivais	LV. Lavor

1	2
3	4
5	6
7	8
9	10
11	12
13	14
15	16
17	18
19	20
21	22
23	24
25	26
27	28
29	30
31	32
33	34
35	36
37	38
39	40

OFICINA DE PLANEAMENTO S.A.
NOVEMBRO 2013
ESCALA 1/5.000

CONCELLO DE RIANXO
PLAN XERAL DE ORDENACIÓN MUNICIPAL
INFORMACIÓN
ESTADO ACTUAL. TERMO MUNICIPAL



PLANO Nº **1.1**₃₉



---+---+---+---+---+---+---+ Límite de Provincia	---+---+---+---+---+---+---+ Límite do Concello.	---+---+---+---+---+---+---+ Liña Deslinde D.P.M.T.	---+---+---+---+---+---+---+ Liña de Deslinde Antigo	---+---+---+---+---+---+---+ Liña Servidume D.P.M.T.	---+---+---+---+---+---+---+ Liña Límite Interior da Ribeira do Mar	---+---+---+---+---+---+---+ Límite de parcela.	---+---+---+---+---+---+---+ Límite de cultivo.	---+---+---+---+---+---+---+ Muro de contención.	---+---+---+---+---+---+---+ Muro ou tapia.	---+---+---+---+---+---+---+ Paredo ou muro de pedra.	---+---+---+---+---+---+---+ Valla de madeira.	---+---+---+---+---+---+---+ Cerrume aramado.	---+---+---+---+---+---+---+ Estrada - Fito quilométrico.	---+---+---+---+---+---+---+ Camiños ou pistas de terra.	---+---+---+---+---+---+---+ Carreiro.	---+---+---+---+---+---+---+ Ferrocarriil	---+---+---+---+---+---+---+ Liña eléctrica.	---+---+---+---+---+---+---+ K.2	---+---+---+---+---+---+---+ KGREXA	---+---+---+---+---+---+---+ Edificio público ou singular.	---+---+---+---+---+---+---+ Edificio privado. Nº de plantas	---+---+---+---+---+---+---+ Edificio en construción.	---+---+---+---+---+---+---+ Edificio en ruínas.	---+---+---+---+---+---+---+ Hórreos. Cruceiros	---+---+---+---+---+---+---+ Vértice topográfico - Punto de apoio.	---+---+---+---+---+---+---+ Fonte. Pozo.	---+---+---+---+---+---+---+ Transformador Torre metálica - Poste - Farola.	---+---+---+---+---+---+---+ Curvas de nivel - Cota.	---+---+---+---+---+---+---+ Curva de depresión.	---+---+---+---+---+---+---+ Sebe.	---+---+---+---+---+---+---+ Masa de árbores.	---+---+---+---+---+---+---+ Mar, río, lago.	---+---+---+---+---+---+---+ Desaugadoiro - Arroios.	---+---+---+---+---+---+---+ Canle.	---+---+---+---+---+---+---+ USOS DO SOLO	---+---+---+---+---+---+---+ Mg. Monte Alto	---+---+---+---+---+---+---+ Er. Ermo	---+---+---+---+---+---+---+ Mb. Monte Baixo	---+---+---+---+---+---+---+ Pd. Prados e Devesas	---+---+---+---+---+---+---+ H. Horta	---+---+---+---+---+---+---+ V. Viñado	---+---+---+---+---+---+---+ Fr. Froiteiras	---+---+---+---+---+---+---+ O. Olivinal	---+---+---+---+---+---+---+ Tc. Terreo de Cultivo	---+---+---+---+---+---+---+ Rf. Repoboación Forestal	---+---+---+---+---+---+---+ Xd. Xardín	---+---+---+---+---+---+---+ Lv. Lavor
---	---	--	---	---	--	--	--	---	--	--	---	--	--	---	---	--	---	-------------------------------------	--	---	---	--	---	--	---	--	--	---	---	---------------------------------------	--	---	---	--	--	--	--	---	--	--	---	--	---	---	--	--	---

1	2
3	4
5	6
7	8
9	10
11	12
13	14
15	16
17	18
19	20
21	22
23	24
25	26
27	28
29	30
31	32
33	34
35	36
37	38
39	40



OFICINA DE PLANEAMENTO S.A.

NOVEMBRO 2013

ESCALA 1/5.000

CONCELLO DE RIANXO

PLAN XERAL DE ORDENACIÓN MUNICIPAL

INFORMACIÓN

ESTADO ACTUAL. TERMO MUNICIPAL



PLANO Nº

1.1

40

		1	2		
		3	4		
	5	6	7		
	8	9	10		
11	12	13	14	15	16
17	18	19	20	21	22
23	24	25	26	27	28
29	30	31	32	33	
	34	35	36	37	
	38	39	40		



OFICINA DE PLANEAMENTO S.A.

NOVEMBRO 2013

ESCALA 1/2.500

CONCELLO DE RIANXO
PLAN XERAL DE ORDENACIÓN MUNICIPAL

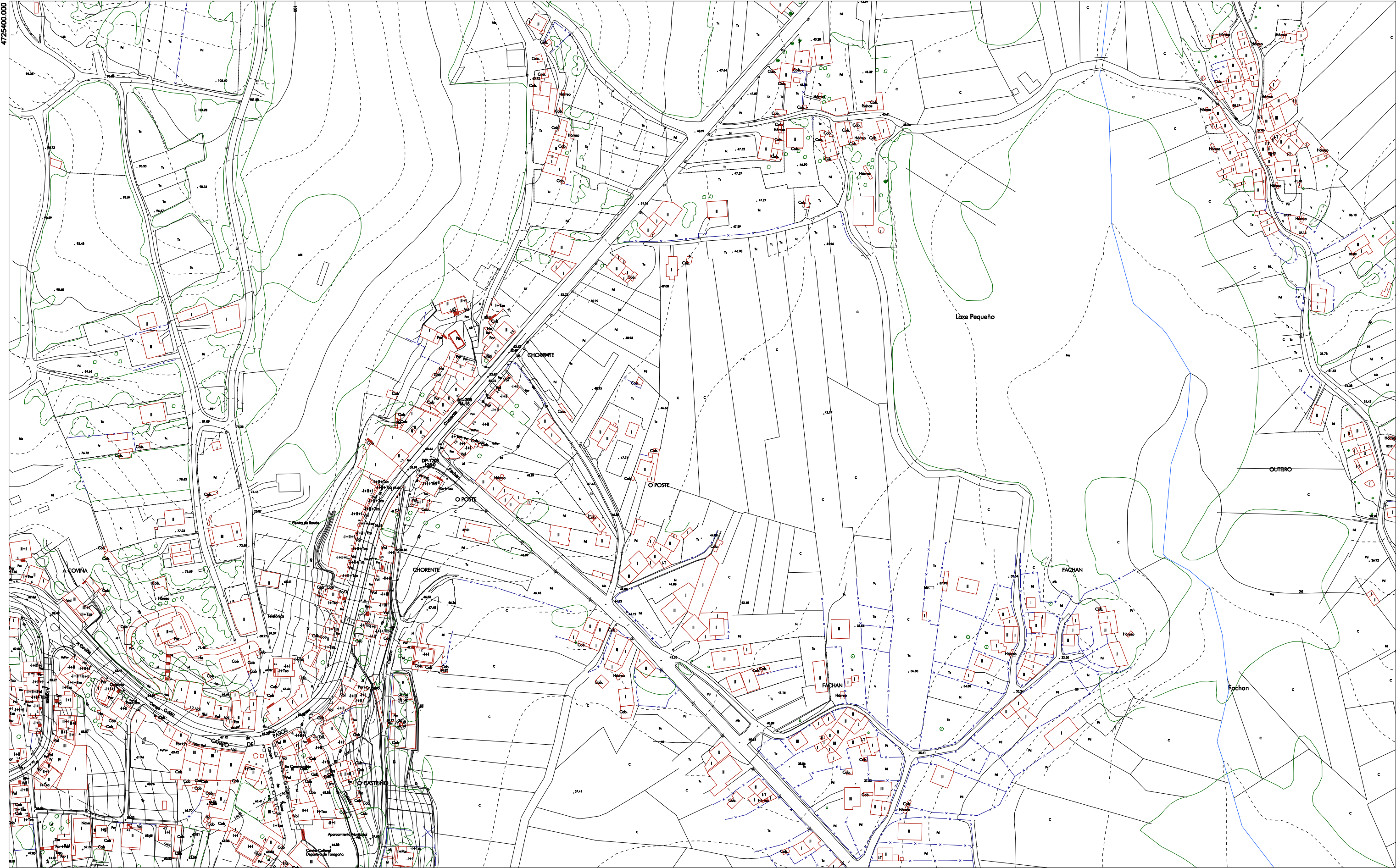


RIANXO

INFORMACIÓN

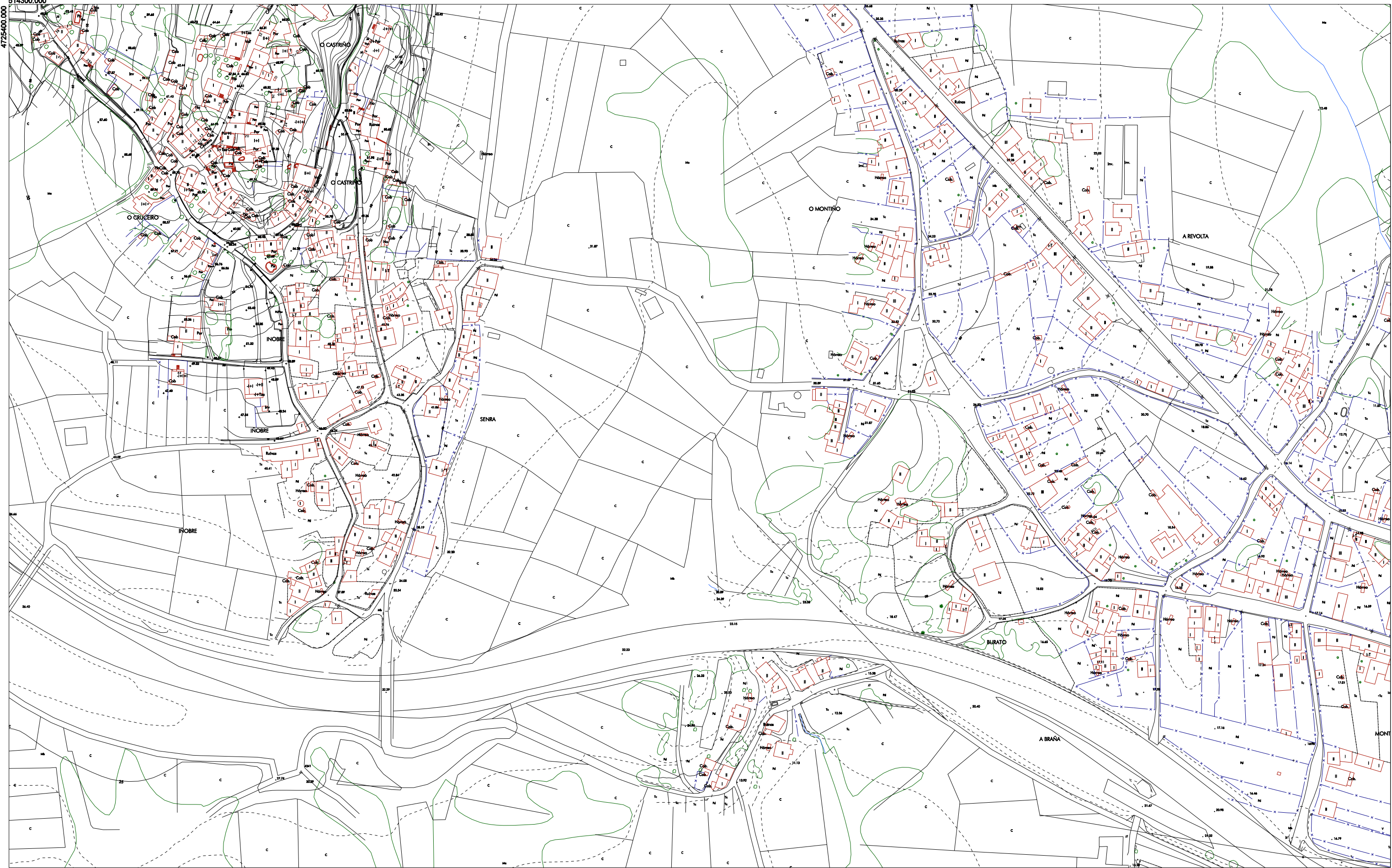
ESTADO ACTUAL. NÚCLEOS URBANOS

1.2



<ul style="list-style-type: none"> --- Límite de Provincia --- Límite do Concello. --- Líña Deslinde D.P.M.T. --- Líña de Deslinde Antigo --- Líña Servidume D.P.M.T. --- Líña Límite Interior da Ribeira do Mar --- Límite de parcela. 	<ul style="list-style-type: none"> --- Límite de cultivo. --- Muro de contención. --- Muro ou tapia. --- Paredo ou muro de pedra. --- Valla de madeira. --- Cerrume aramado. 	<ul style="list-style-type: none"> --- K.2 Estrada - Fito quilométrico. --- Camiños ou pistas de terra. --- Carreiro. --- Ferrocarril --- Líña eléctrica. 	<ul style="list-style-type: none"> [Red Box] Edificio público ou singular. [Blue Box] Edificio privado. Nº de plantas [Red Box] Edificio en construción. [Red Box] Edificio en ruínas. [Red Box] Hórreos. Cruceiros [Red Box] Vértice topográfico - Punto de apoio. 	<ul style="list-style-type: none"> ○ Fonte. Pozo. ⊗ Transformador Torre metálica - Poste - Farola. --- Curvas de nivel - Cota. --- Curva de depresión. --- Sebe. --- Masa de árbores. 	<ul style="list-style-type: none"> --- Mar, río, lago. --- Desaguadoiro - Arrolos. --- Canle. 	<p>USOS DO SOLO</p> <p>Mb. Monte Alto Er. Ermo</p> <p>Mb. Monte Baixo Pd. Prados e Devesas</p> <p>H. Horta Tc. Terreo de Cultivo</p> <p>V. Vinedo Rf. Repoboación Forestal</p> <p>Fr. Froiteiras Xd. Xardín</p> <p>O. Olivais LV. Labor</p>	<table border="1"> <tr><td>1</td><td>2</td></tr> <tr><td>3</td><td>4</td></tr> <tr><td>5</td><td>6</td></tr> <tr><td>7</td><td>8</td></tr> <tr><td>9</td><td>10</td></tr> <tr><td>11</td><td>12</td></tr> <tr><td>13</td><td>14</td></tr> <tr><td>15</td><td>16</td></tr> <tr><td>17</td><td>18</td></tr> <tr><td>19</td><td>20</td></tr> <tr><td>21</td><td>22</td></tr> <tr><td>23</td><td>24</td></tr> <tr><td>25</td><td>26</td></tr> <tr><td>27</td><td>28</td></tr> <tr><td>29</td><td>30</td></tr> <tr><td>31</td><td>32</td></tr> <tr><td>33</td><td>34</td></tr> <tr><td>35</td><td>36</td></tr> <tr><td>37</td><td>38</td></tr> <tr><td>39</td><td>40</td></tr> </table>	1	2	3	4	5	6	7	8	9	10	11	12	13	14	15	16	17	18	19	20	21	22	23	24	25	26	27	28	29	30	31	32	33	34	35	36	37	38	39	40	<p>OFICINA DE PLANEAMENTO S.A.</p> <p>NOVEMBRO 2013</p> <p>ESCALA 1/2.500</p>	<p>CONCELLO DE RIANXO</p> <p>PLAN XERAL DE ORDENACIÓN MUNICIPAL</p> <p>INFORMACIÓN</p> <p>ESTADO ACTUAL. NÚCLEOS URBANOS</p>	<p>PLANO Nº</p> <p>1.2 24A</p>
1	2																																																	
3	4																																																	
5	6																																																	
7	8																																																	
9	10																																																	
11	12																																																	
13	14																																																	
15	16																																																	
17	18																																																	
19	20																																																	
21	22																																																	
23	24																																																	
25	26																																																	
27	28																																																	
29	30																																																	
31	32																																																	
33	34																																																	
35	36																																																	
37	38																																																	
39	40																																																	

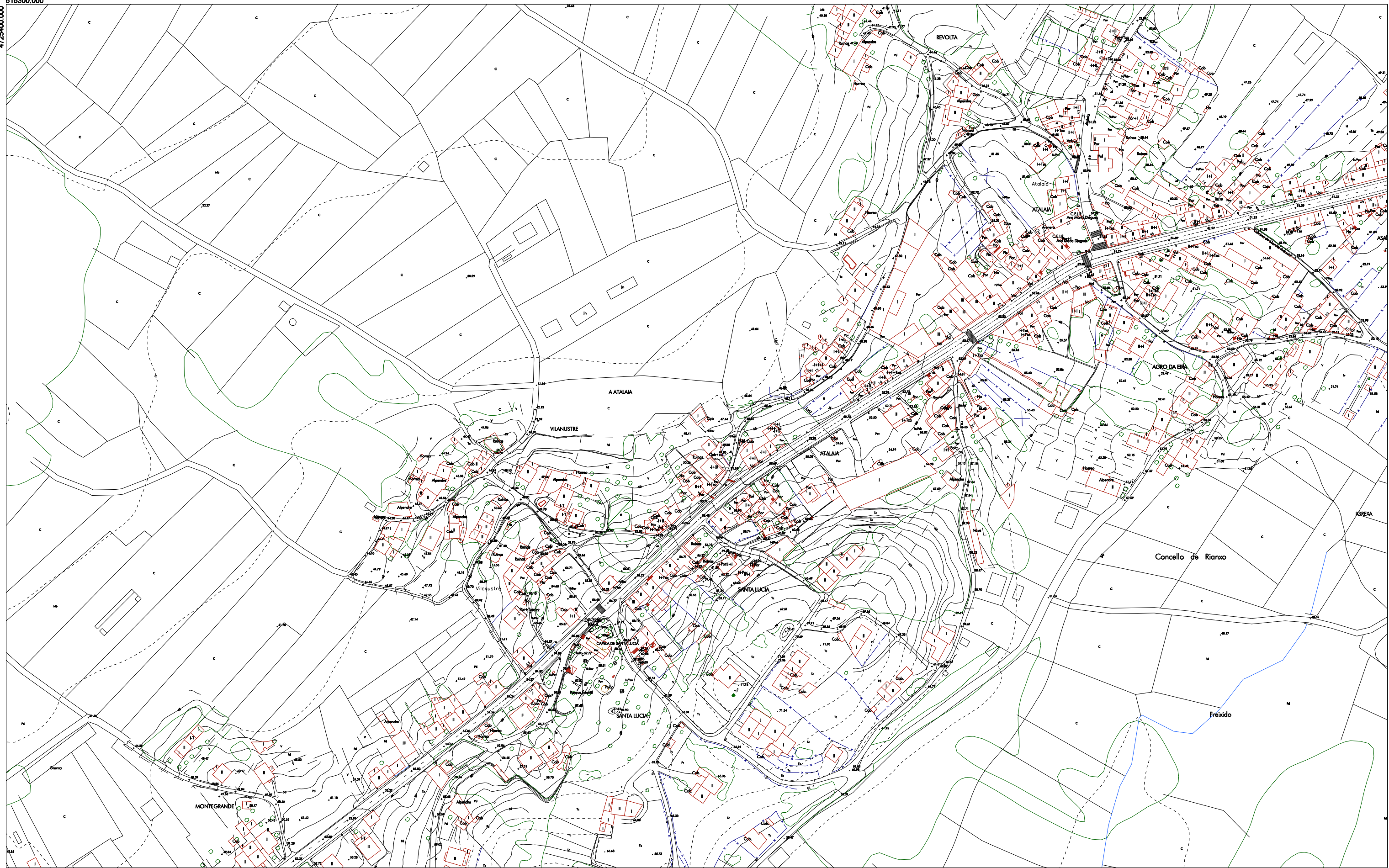
514300.000
4725400.000



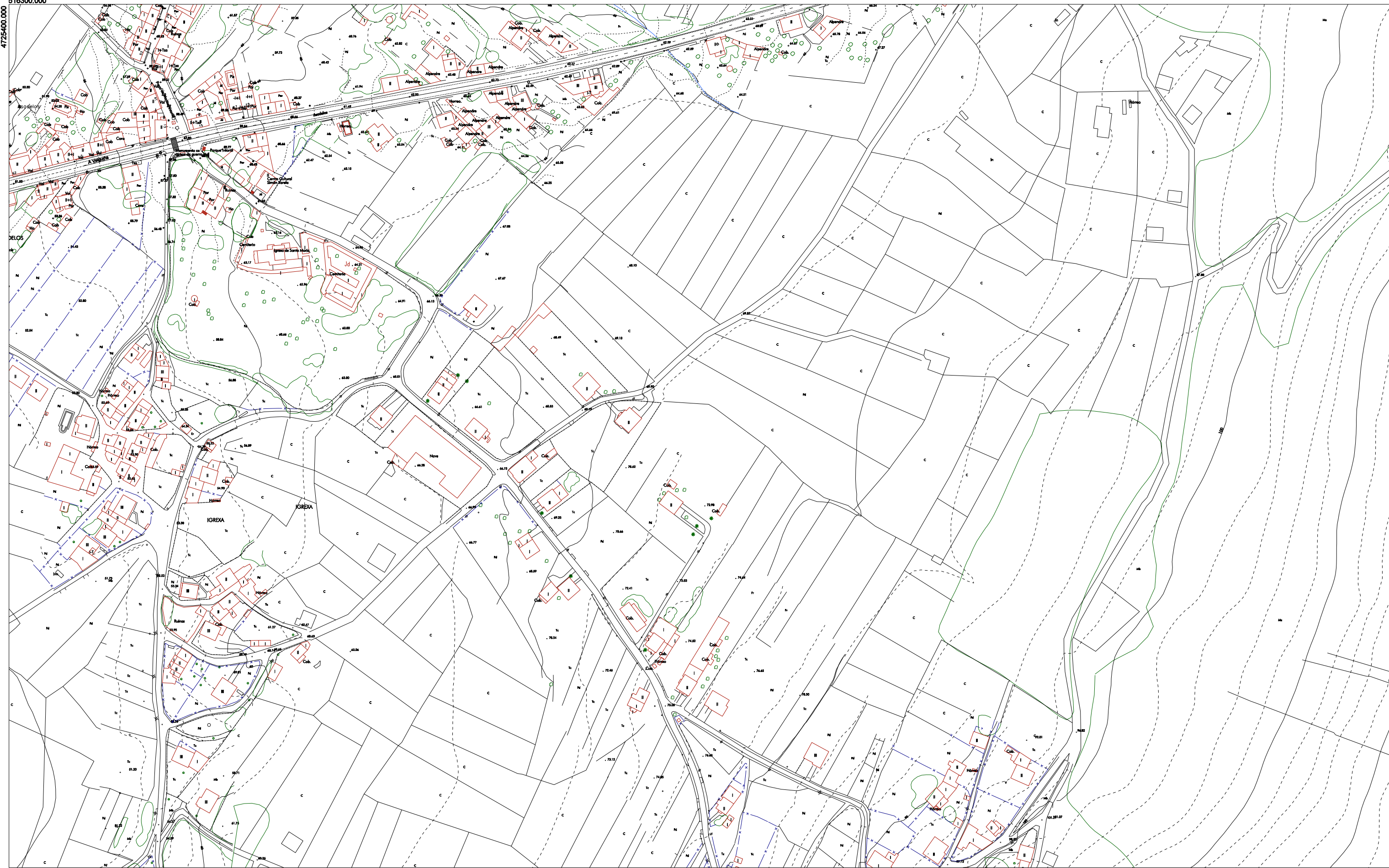
<ul style="list-style-type: none"> --- Límite de Provincia --- Límite do Concello. --- Liña Deslinde D.P.M.T. --- Liña de Deslinde Antigo --- Liña Servidume D.P.M.T. --- Liña Límite Interior da Ribeira do Mar --- Límite de parcela. 	<ul style="list-style-type: none"> --- Límite de cultivo. --- Muro de contención. --- Muro ou tapia. --- Paredo ou muro de pedra. --- Valla de madeira. --- Cerrume aramado. 	<ul style="list-style-type: none"> --- K.2 Estrada - Fito quilométrico. --- Camiños ou pistas de terra. --- Carreiro. --- Ferrocarril --- Liña eléctrica. 	<ul style="list-style-type: none"> KGREXA Edificio público ou singular. II IV Edificio privado. Nº de plantas Con Edificio en construción. Ruínas Edificio en ruínas. Hó Hóruos. Cruceiros △+ Vértice topográfico - Punto de apoio. 	<ul style="list-style-type: none"> ○ Fonte. Pozo. Transformador Torre metálica - Poste - Farola. Curvas de nivel - Cota. Curva de depresión. Sebe. Masa de árbores. 	<ul style="list-style-type: none"> Mar, río, lago. Desaugadoiro - Arrolos. Canle. 	<p>USOS DO SOLO</p> <table border="0"> <tr> <td>Md. Monte Alto</td> <td>Er. Ermo</td> </tr> <tr> <td>Mb. Monte Baixo</td> <td>Pd. Prados e Devesas</td> </tr> <tr> <td>H. Horta</td> <td>Tc. Terreo de Cultivo</td> </tr> <tr> <td>V. Vinedo</td> <td>Rf. Repoboación Forestal</td> </tr> <tr> <td>Fr. Froiteiras</td> <td>Xd. Xardín</td> </tr> <tr> <td>O. Olivetal</td> <td>LV. Labor</td> </tr> </table>	Md. Monte Alto	Er. Ermo	Mb. Monte Baixo	Pd. Prados e Devesas	H. Horta	Tc. Terreo de Cultivo	V. Vinedo	Rf. Repoboación Forestal	Fr. Froiteiras	Xd. Xardín	O. Olivetal	LV. Labor	<table border="1"> <tr><td>1</td><td>2</td></tr> <tr><td>3</td><td>4</td></tr> <tr><td>5</td><td>6</td></tr> <tr><td>7</td><td>8</td></tr> <tr><td>9</td><td>10</td></tr> <tr><td>11</td><td>12</td></tr> <tr><td>13</td><td>14</td></tr> <tr><td>15</td><td>16</td></tr> <tr><td>17</td><td>18</td></tr> <tr><td>19</td><td>20</td></tr> <tr><td>21</td><td>22</td></tr> <tr><td>23</td><td>24</td></tr> <tr><td>25</td><td>26</td></tr> <tr><td>27</td><td>28</td></tr> <tr><td>29</td><td>30</td></tr> <tr><td>31</td><td>32</td></tr> <tr><td>33</td><td>34</td></tr> <tr><td>35</td><td>36</td></tr> <tr><td>37</td><td>38</td></tr> <tr><td>39</td><td>40</td></tr> </table>	1	2	3	4	5	6	7	8	9	10	11	12	13	14	15	16	17	18	19	20	21	22	23	24	25	26	27	28	29	30	31	32	33	34	35	36	37	38	39	40	<p>OFICINA DE PLANEAMENTO S.A. NOVEMBRO 2013</p>	<p>CONCELLO DE RIANXO PLAN XERAL DE ORDENACIÓN MUNICIPAL INFORMACIÓN</p>		<p>PLANO Nº 1.2 24C</p>
Md. Monte Alto	Er. Ermo																																																														
Mb. Monte Baixo	Pd. Prados e Devesas																																																														
H. Horta	Tc. Terreo de Cultivo																																																														
V. Vinedo	Rf. Repoboación Forestal																																																														
Fr. Froiteiras	Xd. Xardín																																																														
O. Olivetal	LV. Labor																																																														
1	2																																																														
3	4																																																														
5	6																																																														
7	8																																																														
9	10																																																														
11	12																																																														
13	14																																																														
15	16																																																														
17	18																																																														
19	20																																																														
21	22																																																														
23	24																																																														
25	26																																																														
27	28																																																														
29	30																																																														
31	32																																																														
33	34																																																														
35	36																																																														
37	38																																																														
39	40																																																														

ESTADO ACTUAL. NÚCLEOS URBANOS

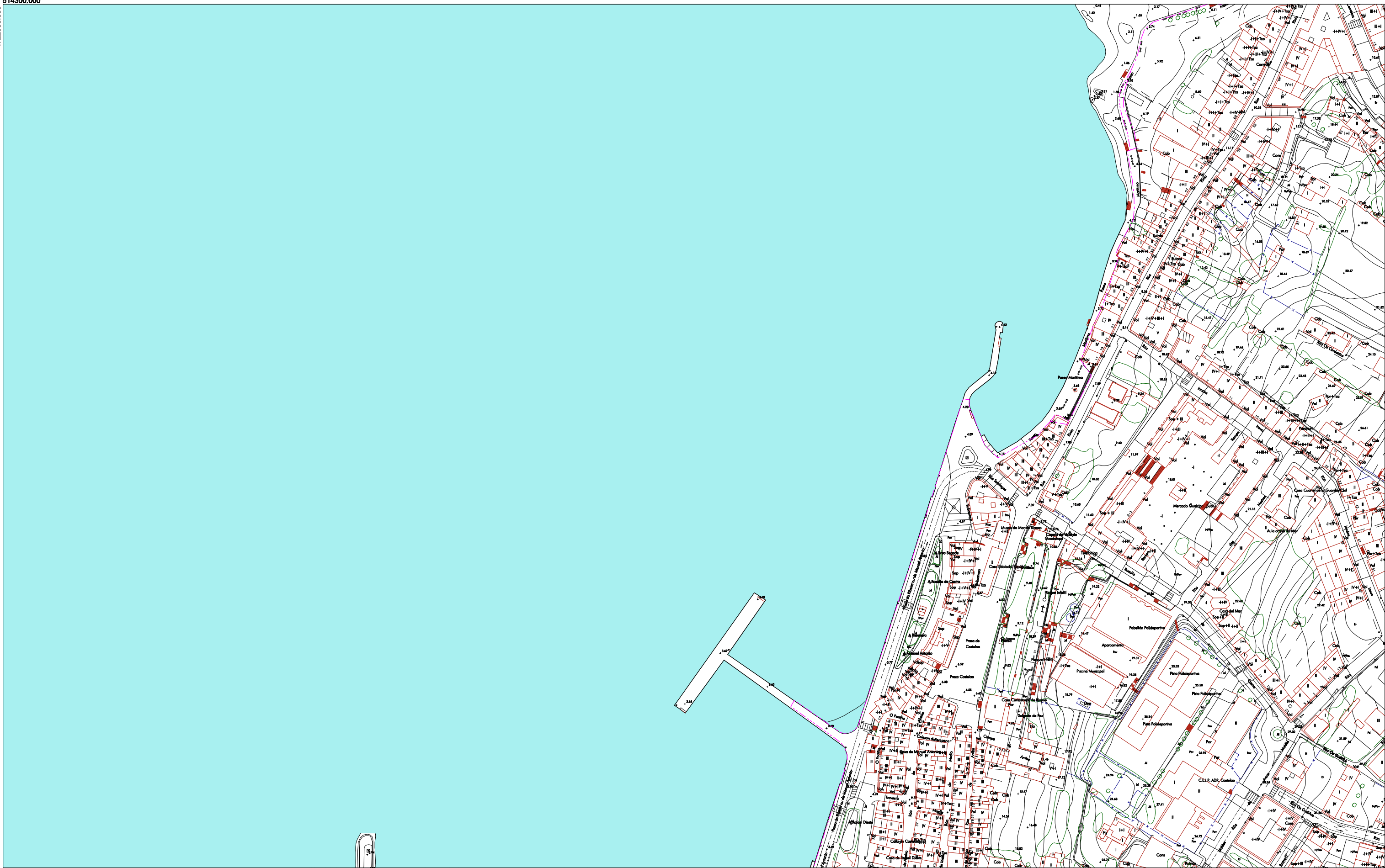
ESCALA 1/2.500



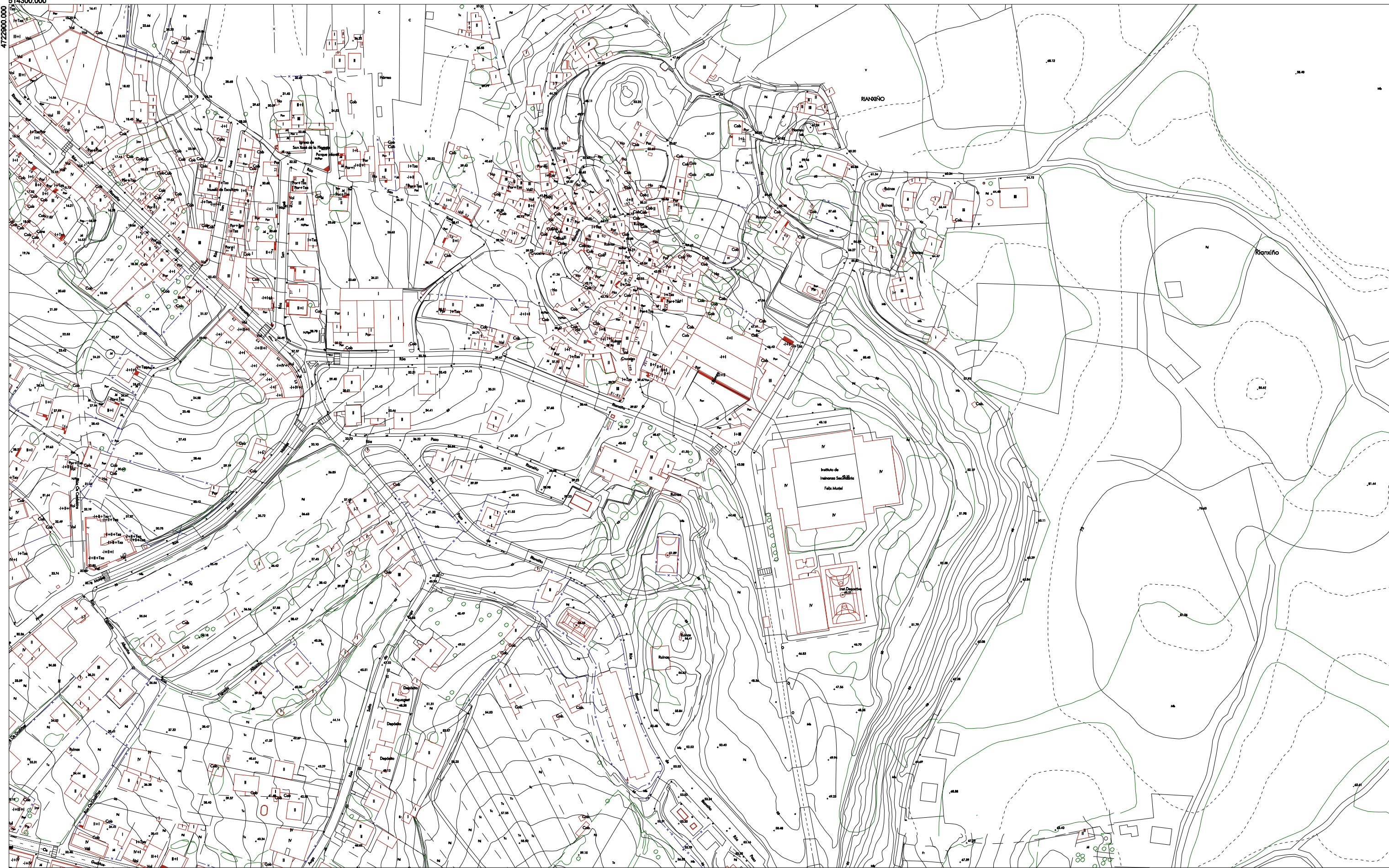
<ul style="list-style-type: none"> --- Límite de Provincia --- Límite do Concello. --- Liña Deslinde D.P.M.T. --- Liña de Deslinde Antigo --- Liña Servidume D.P.M.T. --- Liña Límite Interior da Ribeira do Mar --- Límite de parcela. 	<ul style="list-style-type: none"> --- Límite de cultivo. --- Muro de contención. --- Muro ou tapia. --- Paredo ou muro de pedra. --- Valla de madeira. --- Cerrume aramado. 	<ul style="list-style-type: none"> --- K.2 Estrada - Fito quilométrico. --- Camiños ou pistas de terra. --- Carreiro. --- Ferrocarril --- Liña eléctrica. 	<ul style="list-style-type: none"> IGREXA Edificio público ou singular. II IV Edificio privado. Nº de plantas Con Edificio en construción. Ruínas Edificio en ruínas. Hórnos, Cruceiros Vértice topográfico - Punto de apoio. 	<ul style="list-style-type: none"> ○ Fonte. Pozo. Transformador Torre metálica - Poste - Farola. Curvas de nivel - Cota. Curva de depresión. Sebe. Masa de árbores. 	<p>USOS DO SOLO</p> <ul style="list-style-type: none"> Md. Monte Alto Er. Ermo Mb. Monte Baixo Pd. Prados e Devesas H. Hortas Tc. Terreo de Cultivo V. Vinedo Rf. Repoboación Forestal Fr. Froiteiras Xd. Xardín O. Olivetal Lv. Labor 	<table border="1"> <tr><td>1</td><td>2</td></tr> <tr><td>3</td><td>4</td></tr> <tr><td>5</td><td>6</td></tr> <tr><td>7</td><td>8</td></tr> <tr><td>9</td><td>10</td></tr> <tr><td>11</td><td>12</td></tr> <tr><td>13</td><td>14</td></tr> <tr><td>15</td><td>16</td></tr> <tr><td>17</td><td>18</td></tr> <tr><td>19</td><td>20</td></tr> <tr><td>21</td><td>22</td></tr> <tr><td>23</td><td>24</td></tr> <tr><td>25</td><td>26</td></tr> <tr><td>27</td><td>28</td></tr> <tr><td>29</td><td>30</td></tr> <tr><td>31</td><td>32</td></tr> <tr><td>33</td><td>34</td></tr> <tr><td>35</td><td>36</td></tr> <tr><td>37</td><td>38</td></tr> <tr><td>39</td><td>40</td></tr> </table>	1	2	3	4	5	6	7	8	9	10	11	12	13	14	15	16	17	18	19	20	21	22	23	24	25	26	27	28	29	30	31	32	33	34	35	36	37	38	39	40	<p>OFICINA DE PLANEAMENTO S.A.</p> <p>NOVEMBRO 2013</p> <p>ESCALA 1/2.500</p>	<p>CONCELLO DE RIANXO</p> <p>PLAN XERAL DE ORDENACIÓN MUNICIPAL</p> <p>INFORMACIÓN</p> <p>ESTADO ACTUAL. NÚCLEOS URBANOS</p>	<p>PLANO Nº</p> <p>1.2 25A</p>
1	2																																																
3	4																																																
5	6																																																
7	8																																																
9	10																																																
11	12																																																
13	14																																																
15	16																																																
17	18																																																
19	20																																																
21	22																																																
23	24																																																
25	26																																																
27	28																																																
29	30																																																
31	32																																																
33	34																																																
35	36																																																
37	38																																																
39	40																																																



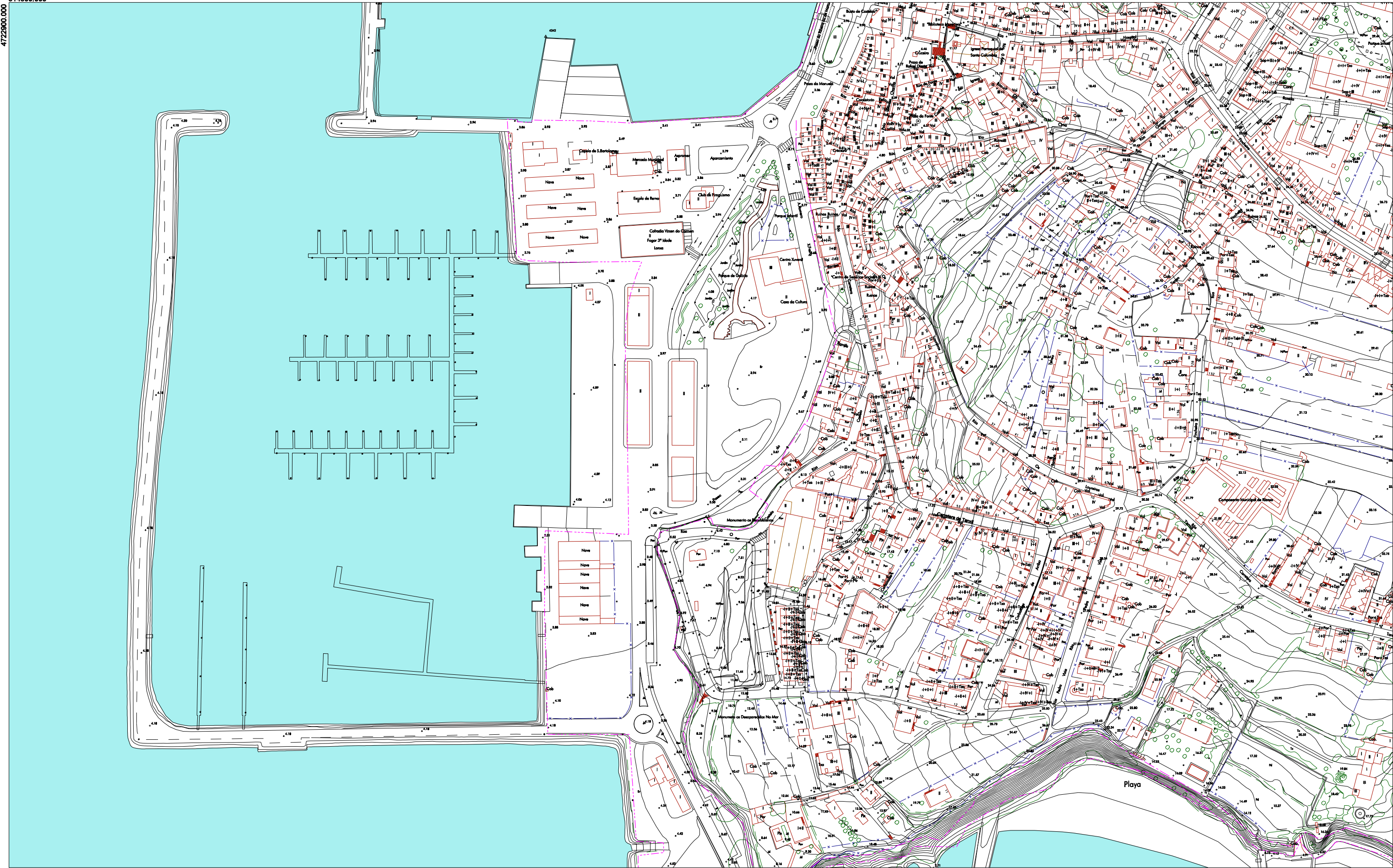
<ul style="list-style-type: none"> --- Límite de Provincia --- Límite do Concello. --- Liña Deslinde D.P.M.T. --- Liña de Deslinde Antigo --- Liña Servidume D.P.M.T. --- Liña Límite Interior da Ribeira do Mar --- Límite de parcela. 	<ul style="list-style-type: none"> --- Límite de cultivo. --- Muro de contención. --- Muro ou tapia. --- Paredo ou muro de pedra. --- Valla de madeira. --- Cerrume aramado. 	<ul style="list-style-type: none"> --- K.2 Estrada - Fito quilométrico. --- Camiños ou pistas de terra. --- Carreiro. --- Ferrocarril --- Liña eléctrica. 	<ul style="list-style-type: none"> IGREXA Edificio público ou singular. II IV Edificio privado. Nº de plantas Con Edificio en construción. Ruínas Edificio en ruínas. Hórs. Cruceiros △+ Vértice topográfico - Punto de apoio. 	<ul style="list-style-type: none"> ○ Fonte. Pozo. Transformador Torre metálica - Poste - Farola. Curvas de nivel - Cota. Curva de depresión. Sebe. Masa de árbores. 	<p>USOS DO SOLO</p> <table border="0"> <tr> <td>MA. Monte Alto</td> <td>Er. Ermo</td> </tr> <tr> <td>Mb. Monte Baixo</td> <td>Pd. Prados e Devesas</td> </tr> <tr> <td>H. Horta</td> <td>Tc. Terreo de Cultivo</td> </tr> <tr> <td>V. Vinedo</td> <td>Rf. Repoboación Forestal</td> </tr> <tr> <td>Fr. Froiteiras</td> <td>Xd. Xardín</td> </tr> <tr> <td>O. Olivetal</td> <td>LV. Lavor</td> </tr> </table>	MA. Monte Alto	Er. Ermo	Mb. Monte Baixo	Pd. Prados e Devesas	H. Horta	Tc. Terreo de Cultivo	V. Vinedo	Rf. Repoboación Forestal	Fr. Froiteiras	Xd. Xardín	O. Olivetal	LV. Lavor	<table border="1"> <tr><td>1</td><td>2</td></tr> <tr><td>3</td><td>4</td></tr> <tr><td>5</td><td>6</td></tr> <tr><td>7</td><td>8</td></tr> <tr><td>9</td><td>10</td></tr> <tr><td>11</td><td>12</td></tr> <tr><td>13</td><td>14</td></tr> <tr><td>15</td><td>16</td></tr> <tr><td>17</td><td>18</td></tr> <tr><td>19</td><td>20</td></tr> <tr><td>21</td><td>22</td></tr> <tr><td>23</td><td>24</td></tr> <tr><td>25</td><td>26</td></tr> <tr><td>27</td><td>28</td></tr> <tr><td>29</td><td>30</td></tr> <tr><td>31</td><td>32</td></tr> <tr><td>33</td><td>34</td></tr> <tr><td>35</td><td>36</td></tr> <tr><td>37</td><td>38</td></tr> <tr><td>39</td><td>40</td></tr> </table>	1	2	3	4	5	6	7	8	9	10	11	12	13	14	15	16	17	18	19	20	21	22	23	24	25	26	27	28	29	30	31	32	33	34	35	36	37	38	39	40	<p>OFICINA DE PLANEAMENTO S.A. NOVEMBRO 2013</p>	<p>CONCELLO DE RIANXO PLAN XERAL DE ORDENACIÓN MUNICIPAL INFORMACIÓN</p>		<p>PLANO Nº 1.2 25B</p>
MA. Monte Alto	Er. Ermo																																																													
Mb. Monte Baixo	Pd. Prados e Devesas																																																													
H. Horta	Tc. Terreo de Cultivo																																																													
V. Vinedo	Rf. Repoboación Forestal																																																													
Fr. Froiteiras	Xd. Xardín																																																													
O. Olivetal	LV. Lavor																																																													
1	2																																																													
3	4																																																													
5	6																																																													
7	8																																																													
9	10																																																													
11	12																																																													
13	14																																																													
15	16																																																													
17	18																																																													
19	20																																																													
21	22																																																													
23	24																																																													
25	26																																																													
27	28																																																													
29	30																																																													
31	32																																																													
33	34																																																													
35	36																																																													
37	38																																																													
39	40																																																													



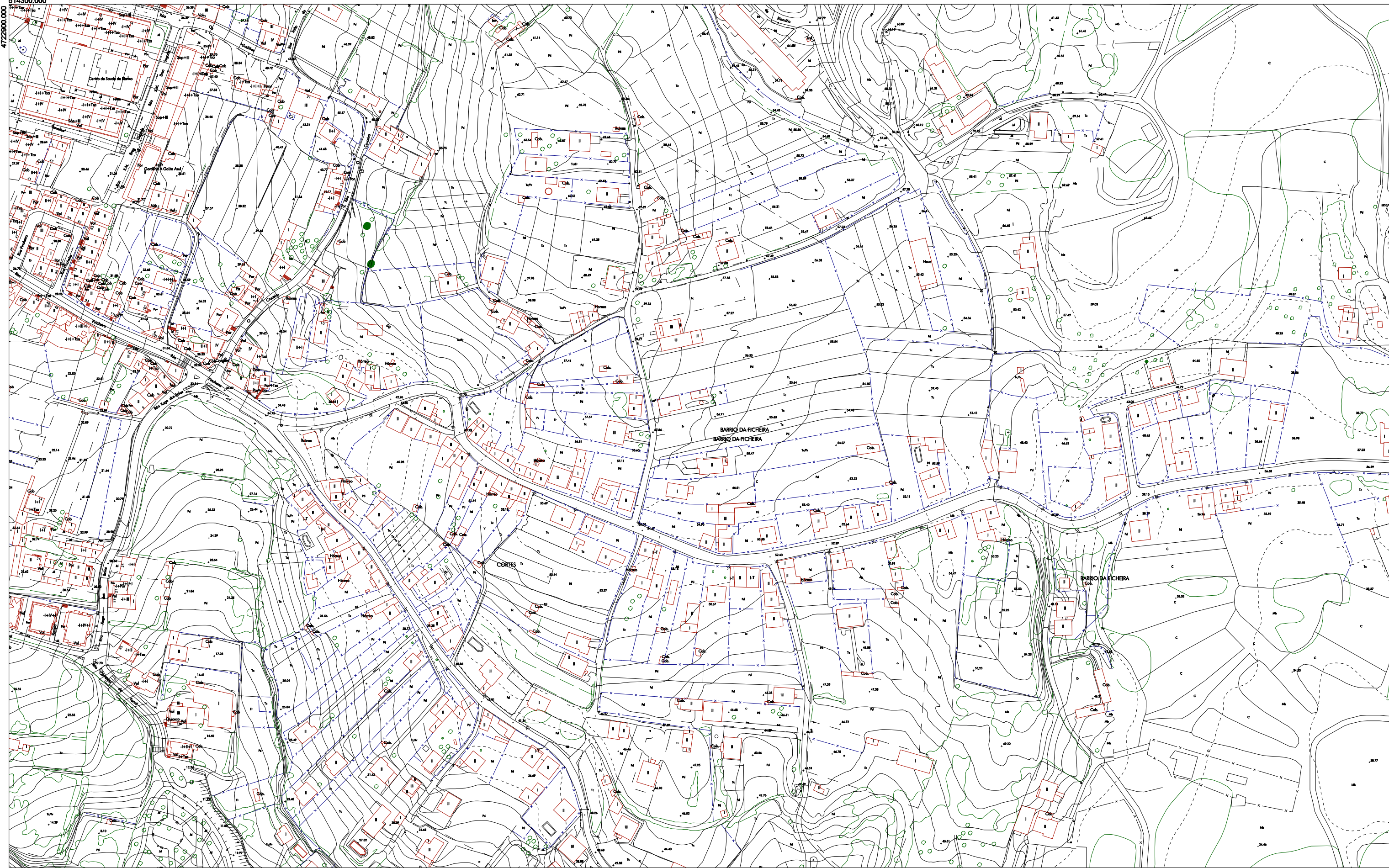
<ul style="list-style-type: none"> --- Límite de Provincia --- Límite do Concello. --- Liña Deslinde D.P.M.T. --- Liña de Deslinde Antigo --- Liña Servidume D.P.M.T. --- Liña Límite Interior da Ribeira do Mar --- Límite de parcela. 	<ul style="list-style-type: none"> --- Límite de cultivo. --- Muro de contención. --- Muro ou tapia. --- Paredo ou muro de pedra. --- Valla de madeira. --- Cerrume aramado. 	<ul style="list-style-type: none"> --- K.2 Estrada - Fito quilométrico. --- Camiños ou pistas de terra. --- Carreiro. --- Ferrocarril --- Liña eléctrica. 	<ul style="list-style-type: none"> IGREXA Edificio público ou singular. II IV Edificio privado. Nº de plantas Con Edificio en construción. Ruínas Edificio en ruínas. H+ O Hórreos. Cruceiros △+ Vértice topográfico - Punto de apoio. 	<ul style="list-style-type: none"> ○ Fonte. Pozo. Transformador Torre metálica - Poste - Farola. Curvas de nivel - Cota. Curva de depresión. Sebe. Masa de árbores. 	<ul style="list-style-type: none"> Mar, río, lago. Desaegadoiro - Arroios. Canle. 	<p>USOS DO SOLO</p> <ul style="list-style-type: none"> Mb. Monte Alto Er. Ermo Mb. Monte Baixo Pd. Prados e Devesas H. Horta Tc. Terreo de Cultivo V. Viteado Rf. Repoboación Forestal Fr. Froiteiras Xd. Xardín O. Olivetal Lv. Labor 	<table border="1" style="border-collapse: collapse; text-align: center;"> <tr><td>1</td><td>2</td></tr> <tr><td>3</td><td>4</td></tr> <tr><td>5</td><td>6</td></tr> <tr><td>7</td><td>8</td></tr> <tr><td>9</td><td>10</td></tr> <tr><td>11</td><td>12</td></tr> <tr><td>13</td><td>14</td></tr> <tr><td>15</td><td>16</td></tr> <tr><td>17</td><td>18</td></tr> <tr><td>19</td><td>20</td></tr> <tr><td>21</td><td>22</td></tr> <tr><td>23</td><td>24</td></tr> <tr><td>25</td><td>26</td></tr> <tr><td>27</td><td>28</td></tr> <tr><td>29</td><td>30</td></tr> <tr><td>31</td><td>32</td></tr> <tr><td>33</td><td>34</td></tr> <tr><td>35</td><td>36</td></tr> <tr><td>37</td><td>38</td></tr> <tr><td>39</td><td>40</td></tr> </table>	1	2	3	4	5	6	7	8	9	10	11	12	13	14	15	16	17	18	19	20	21	22	23	24	25	26	27	28	29	30	31	32	33	34	35	36	37	38	39	40	<p style="text-align: center;">CONCELLO DE RIANXO</p> <p style="text-align: center;">PLAN XERAL DE ORDENACIÓN MUNICIPAL</p> <p style="text-align: center;">INFORMACIÓN</p> <p style="text-align: center;">ESTADO ACTUAL. NÚCLEOS URBANOS</p>	<p>OFICINA DE PLANEAMENTO S.A. NOVEMBRO 2013</p> <p>ESCALA 1/2.500</p>	<p>PLANO Nº 1.2 34A</p>
1	2																																																	
3	4																																																	
5	6																																																	
7	8																																																	
9	10																																																	
11	12																																																	
13	14																																																	
15	16																																																	
17	18																																																	
19	20																																																	
21	22																																																	
23	24																																																	
25	26																																																	
27	28																																																	
29	30																																																	
31	32																																																	
33	34																																																	
35	36																																																	
37	38																																																	
39	40																																																	



<ul style="list-style-type: none"> --- Límite de Provincia --- Límite do Concello. --- Líña Deslinde D.P.M.T. --- Líña de Deslinde Antigo --- Líña Servidume D.P.M.T. --- Líña Límite Interior da Ribeira do Mar --- Límite de parcela. 	<ul style="list-style-type: none"> --- Límite de cultivo. --- Muro de contención. --- Muro ou tapia. --- Paredo ou muro de pedra. --- Valla de madeira. --- Cerrume aramado. 	<ul style="list-style-type: none"> --- K.2 Estrada - Fito quilométrico. --- Camiños ou pistas de terra. --- Carneiro. --- Ferrocarril --- Líña eléctrica. 	<ul style="list-style-type: none"> KGREXA Edificio público ou singular. II IV Edificio privado. Nº de plantas Con Edificio en construción. Ruínas Edificio en ruínas. Hc Hórreos. Cruceiros △+ Vértice topográfico - Punto de apoio. 	<ul style="list-style-type: none"> ○ Fonte. Pozo. ⊗ Transformador Torre metálica - Poste - Farola. --- Curvas de nivel - Cota. --- Curva de depresión. --- Sebe. --- Masa de árbores. 	<p>USOS DO SOLO</p> <table border="0"> <tr> <td>Md. Monte Alto</td> <td>Er. Ermo</td> </tr> <tr> <td>Mb. Monte Baixo</td> <td>Pd. Prados e Devesas</td> </tr> <tr> <td>H. Hortas</td> <td>Tc. Terreo de Cultivo</td> </tr> <tr> <td>V. Viteado</td> <td>Rf. Repoboaion Forestal</td> </tr> <tr> <td>Fr. Froiteiras</td> <td>Xd. Xardín</td> </tr> <tr> <td>O. Olivais</td> <td>LV. Lavour</td> </tr> </table>	Md. Monte Alto	Er. Ermo	Mb. Monte Baixo	Pd. Prados e Devesas	H. Hortas	Tc. Terreo de Cultivo	V. Viteado	Rf. Repoboaion Forestal	Fr. Froiteiras	Xd. Xardín	O. Olivais	LV. Lavour	<table border="1"> <tr><td>1</td><td>2</td></tr> <tr><td>3</td><td>4</td></tr> <tr><td>5</td><td>6</td></tr> <tr><td>7</td><td>8</td></tr> <tr><td>9</td><td>10</td></tr> <tr><td>11</td><td>12</td></tr> <tr><td>13</td><td>14</td></tr> <tr><td>15</td><td>16</td></tr> <tr><td>17</td><td>18</td></tr> <tr><td>19</td><td>20</td></tr> <tr><td>21</td><td>22</td></tr> <tr><td>23</td><td>24</td></tr> <tr><td>25</td><td>26</td></tr> <tr><td>27</td><td>28</td></tr> <tr><td>29</td><td>30</td></tr> <tr><td>31</td><td>32</td></tr> <tr><td>33</td><td>34</td></tr> <tr><td>35</td><td>36</td></tr> <tr><td>37</td><td>38</td></tr> <tr><td>39</td><td>40</td></tr> </table>	1	2	3	4	5	6	7	8	9	10	11	12	13	14	15	16	17	18	19	20	21	22	23	24	25	26	27	28	29	30	31	32	33	34	35	36	37	38	39	40	<p>CONCELLO DE RIANXO</p> <p>PLAN XERAL DE ORDENACIÓN MUNICIPAL</p> <p>INFORMACIÓN</p> <p>ESTADO ACTUAL. NÚCLEOS URBANOS</p>	<p>OFICINA DE PLANEAMENTO S.A.</p> <p>NOVEMBRO 2013</p> <p>ESCALA 1/2.500</p>	<p>PLANO Nº</p> <p>1.2</p> <p>34B</p>
Md. Monte Alto	Er. Ermo																																																												
Mb. Monte Baixo	Pd. Prados e Devesas																																																												
H. Hortas	Tc. Terreo de Cultivo																																																												
V. Viteado	Rf. Repoboaion Forestal																																																												
Fr. Froiteiras	Xd. Xardín																																																												
O. Olivais	LV. Lavour																																																												
1	2																																																												
3	4																																																												
5	6																																																												
7	8																																																												
9	10																																																												
11	12																																																												
13	14																																																												
15	16																																																												
17	18																																																												
19	20																																																												
21	22																																																												
23	24																																																												
25	26																																																												
27	28																																																												
29	30																																																												
31	32																																																												
33	34																																																												
35	36																																																												
37	38																																																												
39	40																																																												



<ul style="list-style-type: none"> --- Límite de Provincia --- Límite do Concello. --- Liña Deslinde D.P.M.T. --- Liña de Deslinde Antigo --- Liña Servidume D.P.M.T. --- Liña Límite Interior da Ribeira do Mar --- Límite de parcela. 	<ul style="list-style-type: none"> --- Límite de cultivo. --- Muro de contención. --- Muro ou tapia. --- Paredes ou muro de pedra. --- Valla de madeira. --- Cerrume aramado. 	<ul style="list-style-type: none"> --- K.2 Estrada - Fito quilométrico. --- Camiños ou pistas de terra. --- Carreiro. --- Ferrocarril --- Liña eléctrica. 	<ul style="list-style-type: none"> KGREXA Edificio público ou singular. II IV Edificio privado. Nº de plantas Con Edificio en construción. Ruínas Edificio en ruínas. Hórs. Cruceiros Hórreos. Cruceiros △+ Vértice topográfico - Punto de apoio. 	<ul style="list-style-type: none"> ○ Fonte. Pozo. Transformador Torre metálica - Poste - Farola. Curvas de nivel - Cota. Curva de depresión. Sebe. Masa de árbores. 	<p>USOS DO SOLO</p> <ul style="list-style-type: none"> Md. Monte Alto Er. Ermo Mb. Monte Baixo Pd. Prados e Devesas H. Hortas Tc. Terreo de Cultivo V. Viteado Rf. Repoboación Forestal Fr. Froiteiras Xd. Xardín O. Olivetal Lv. Labor 	<table border="1" style="border-collapse: collapse; text-align: center;"> <tr><td>1</td><td>2</td></tr> <tr><td>3</td><td>4</td></tr> <tr><td>5</td><td>6</td></tr> <tr><td>7</td><td>8</td></tr> <tr><td>9</td><td>10</td></tr> <tr><td>11</td><td>12</td></tr> <tr><td>13</td><td>14</td></tr> <tr><td>15</td><td>16</td></tr> <tr><td>17</td><td>18</td></tr> <tr><td>19</td><td>20</td></tr> <tr><td>21</td><td>22</td></tr> <tr><td>23</td><td>24</td></tr> <tr><td>25</td><td>26</td></tr> <tr><td>27</td><td>28</td></tr> <tr><td>29</td><td>30</td></tr> <tr><td>31</td><td>32</td></tr> <tr><td>33</td><td>34</td></tr> <tr><td>35</td><td>36</td></tr> <tr><td>37</td><td>38</td></tr> <tr><td>39</td><td>40</td></tr> </table>	1	2	3	4	5	6	7	8	9	10	11	12	13	14	15	16	17	18	19	20	21	22	23	24	25	26	27	28	29	30	31	32	33	34	35	36	37	38	39	40	<p style="text-align: center;">CONCELLO DE RIANXO</p> <p style="text-align: center;">PLAN XERAL DE ORDENACIÓN MUNICIPAL</p> <p style="text-align: center;">INFORMACIÓN</p> <p style="text-align: center;">ESTADO ACTUAL. NÚCLEOS URBANOS</p>	<p>OFICINA DE PLANEAMENTO S.A. NOVEMBRO 2013</p> <p>ESCALA 1/2.500</p>	<p>PLANO Nº 1.2 34C</p>
1	2																																																
3	4																																																
5	6																																																
7	8																																																
9	10																																																
11	12																																																
13	14																																																
15	16																																																
17	18																																																
19	20																																																
21	22																																																
23	24																																																
25	26																																																
27	28																																																
29	30																																																
31	32																																																
33	34																																																
35	36																																																
37	38																																																
39	40																																																



<ul style="list-style-type: none"> --- Limite de Provincia --- Limite do Concello. --- Liña Deslinde D.P.M.T. --- Liña de Deslinde Antigo --- Liña Servidume D.P.M.T. --- Liña Limite Interior da Ribeira do Mar --- Limite de parcela. 	<ul style="list-style-type: none"> --- Limite de cultivo. --- Muro de contención. --- Muro ou tapia. --- Paredo ou muro de pedra. --- Valla de madeira. --- Cerrume aramado. 	<ul style="list-style-type: none"> --- K.2 Estrada - Fito quilométrico. --- Camiños ou pistas de terra. --- Carneiro. --- Ferrocarril --- Liña eléctrica. 	<ul style="list-style-type: none"> KGREXA Edificio público ou singular. II IV Edificio privado. Nº de plantas Con Edificio en construción. Ruínas Edificio en ruínas. Hc Hórreos. Cruceiros △+ Vértice topográfico - Punto de apoio. 	<ul style="list-style-type: none"> ○ Fonte. Pozo. Transformador Torre metálica - Poste - Farola. Curvas de nivel - Cota. Curva de depresión. Sebe. Masa de árbores. 	<p>USOS DO SOLO</p> <ul style="list-style-type: none"> Mg. Monte Alto Er. Ermo Mb. Monte Baixo Pd. Prados e Devesas H. Hortas Tc. Terreo de Cultivo V. Viteado Rf. Repoboación Forestal Fr. Froiteiras Xd. Xardín O. Olivais LV. Labor 	<table border="1" style="font-size: small;"> <tr><td>1</td><td>2</td></tr> <tr><td>3</td><td>4</td></tr> <tr><td>5</td><td>6</td></tr> <tr><td>7</td><td>8</td></tr> <tr><td>9</td><td>10</td></tr> <tr><td>11</td><td>12</td></tr> <tr><td>13</td><td>14</td></tr> <tr><td>15</td><td>16</td></tr> <tr><td>17</td><td>18</td></tr> <tr><td>19</td><td>20</td></tr> <tr><td>21</td><td>22</td></tr> <tr><td>23</td><td>24</td></tr> <tr><td>25</td><td>26</td></tr> <tr><td>27</td><td>28</td></tr> <tr><td>29</td><td>30</td></tr> <tr><td>31</td><td>32</td></tr> <tr><td>33</td><td>34</td></tr> <tr><td>35</td><td>36</td></tr> <tr><td>37</td><td>38</td></tr> <tr><td>39</td><td>40</td></tr> </table>	1	2	3	4	5	6	7	8	9	10	11	12	13	14	15	16	17	18	19	20	21	22	23	24	25	26	27	28	29	30	31	32	33	34	35	36	37	38	39	40	<p style="text-align: center;">CONCELLO DE RIANXO</p> <p style="text-align: center;">PLAN XERAL DE ORDENACIÓN MUNICIPAL</p> <p style="text-align: center;">INFORMACIÓN</p> <p style="text-align: center;">ESTADO ACTUAL. NÚCLEOS URBANOS</p>	<p>OFICINA DE PLANEAMENTO S.A. NOVEMBRO 2013</p> <p>ESCALA 1/2.500</p>	<p>PLANO Nº 1.2 34D</p>
1	2																																																
3	4																																																
5	6																																																
7	8																																																
9	10																																																
11	12																																																
13	14																																																
15	16																																																
17	18																																																
19	20																																																
21	22																																																
23	24																																																
25	26																																																
27	28																																																
29	30																																																
31	32																																																
33	34																																																
35	36																																																
37	38																																																
39	40																																																



	1	2			
	3	4			
5	6	7			
8	9	10			
11	12	13	14	15	16
17	18	19	20	21	22
23	24	25	26	27	28
29	30	31	32	33	
34	35	36	37		
38	39	40			


 OFICINA DE
 PLANEAMENTO S.A.
 NOVEMBRO 2013
 ESCALA 1/5.000

CONCELLO DE RIANXO
PLAN XERAL DE ORDENACIÓN MUNICIPAL
 INFORMACIÓN
 ESTRUTURA CATASTRAL



	1	2			
	3	4			
5	6	7			
8	9	10			
11	12	13	14	15	16
17	18	19	20	21	22
23	24	25	26	27	28
29	30	31	32	33	
34	35	36	37		
38	39	40			

OFICINA DE
PLANEAMENTO S.A.
NOVEMBRO 2013
ESCALA 1/5.000

CONCELLO DE RIANXO
PLAN XERAL DE ORDENACIÓN MUNICIPAL
 INFORMACIÓN
 ESTRUCTURA CATASTRAL




1	2
3	4
5	6
7	8
9	10
11	12
13	14
15	16
17	18
19	20
21	22
23	24
25	26
27	28
29	30
31	32
33	34
35	36
37	38
39	40

OFICINA DE
PLANAMENTO S.A.
NOVEMBRO 2013
ESCALA 1/5.000

CONCELLO DE RIANXO
PLAN XERAL DE ORDENACIÓN MUNICIPAL
INFORMACIÓN
ESTRUTURA CATASTRAL



	1	2			
	3	4			
5	6	7			
8	9	10			
11	12	13	14	15	16
17	18	19	20	21	22
23	24	25	26	27	28
29	30	31	32	33	
34	35	36	37		
38	39	40			


 OFICINA DE
 PLANEAMENTO S.A.
 NOVEMBRO 2013
 ESCALA 1/5.000

CONCELLO DE RIANXO
PLAN XERAL DE ORDENACIÓN MUNICIPAL
 INFORMACIÓN
 ESTRUTURA CATASTRAL



	1	2			
	3	4			
5	6	7			
8	9	10			
11	12	13	14	15	16
17	18	19	20	21	22
23	24	25	26	27	28
29	30	31	32	33	
34	35	36	37		
38	39	40			


 OFICINA DE
 PLANEAMENTO S.A.
 NOVEMBRO 2013
 ESCALA 1/5.000

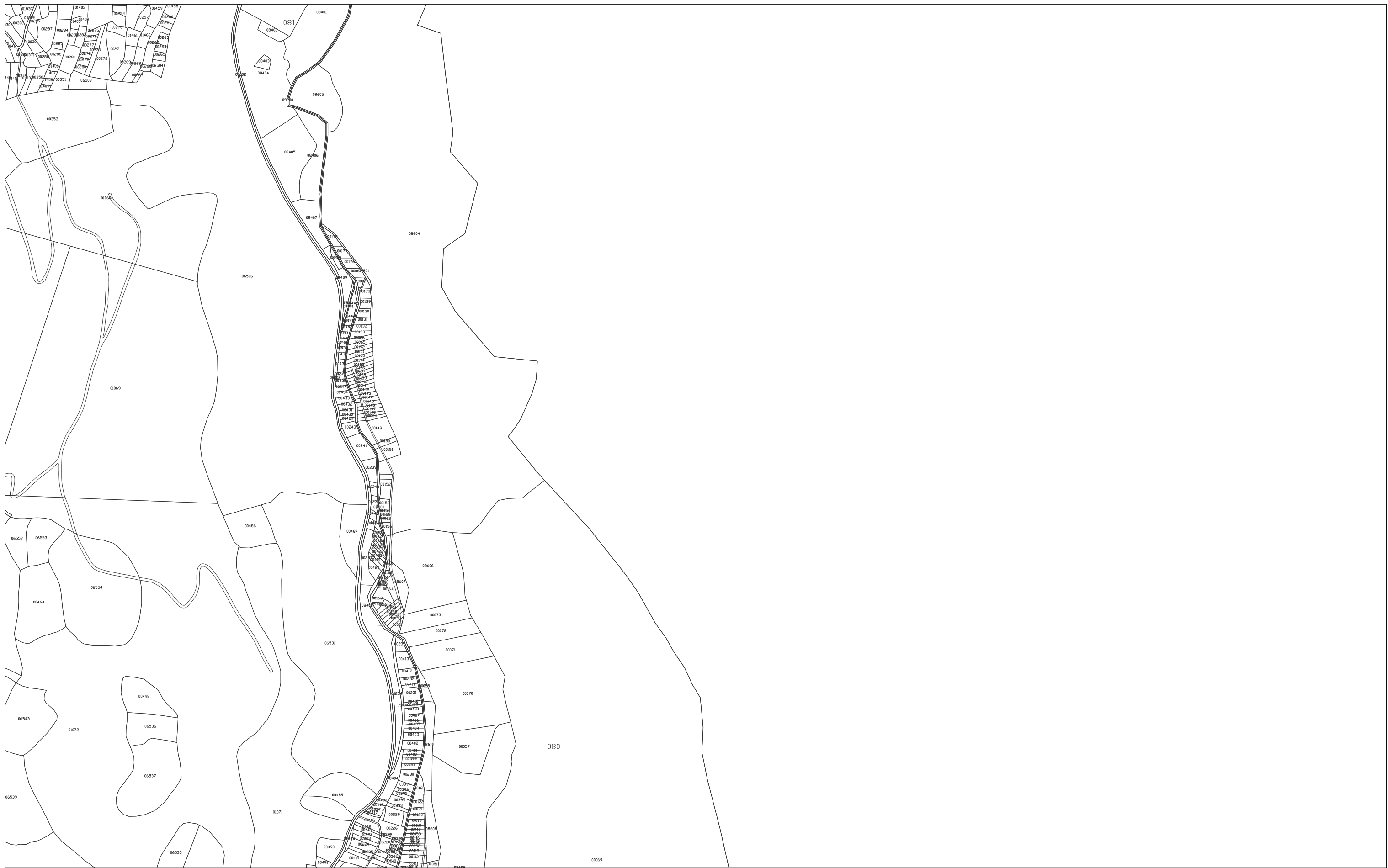
CONCELLO DE RIANXO
PLAN XERAL DE ORDENACIÓN MUNICIPAL
 INFORMACIÓN
 ESTRUCTURA CATASTRAL



1	2
3	4
5	6
7	8
9	10
11	12
13	14
15	16
17	18
19	20
21	22
23	24
25	26
27	28
29	30
31	32
33	34
35	36
37	38
39	40


 OFICINA DE
 PLANEAMENTO S.A.
 NOVEMBRO 2013
 ESCALA 1/5.000

CONCELLO DE RIANXO
PLAN XERAL DE ORDENACIÓN MUNICIPAL
 INFORMACIÓN
 ESTRUCTURA CATASTRAL



1	2
3	4
5	6
7	8
9	10
11	12
13	14
15	16
17	18
19	20
21	22
23	24
25	26
27	28
29	30
31	32
33	34
35	36
37	38
39	40


 OFICINA DE
 PLANEAMENTO S.A.
 NOVEMBRO 2013
 ESCALA 1/5.000

CONCELLO DE RIANXO
PLAN XERAL DE ORDENACIÓN MUNICIPAL
 INFORMACIÓN
 ESTRUTURA CATASTRAL



1	2
3	4
5	6
7	8
9	10
11	12
13	14
15	16
17	18
19	20
21	22
23	24
25	26
27	28
29	30
31	32
33	34
35	36
37	38
39	40



OFICINA DE
PLANEAMENTO SA

NOVEMBRO 2013

ESCALA 1/5.000

CONCELLO DE RIANXO
PLAN XERAL DE ORDENACIÓN MUNICIPAL

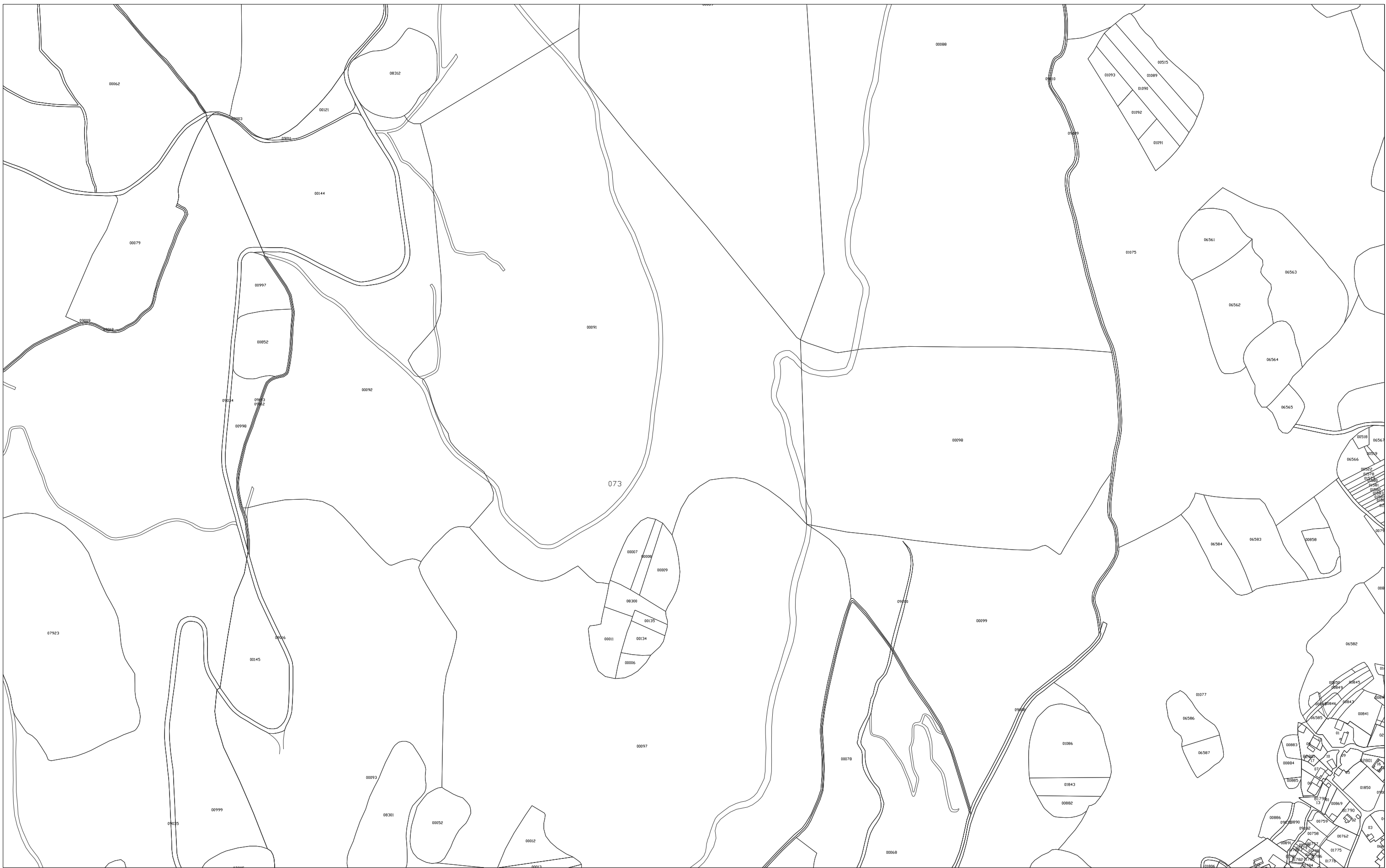


RIANXO

INFORMACIÓN

ESTRUTURA CATASTRAL

2 8



	1	2			
	3	4			
5	6	7			
8	9	10			
11	12	13	14	15	16
17	18	19	20	21	22
23	24	25	26	27	28
29	30	31	32	33	
34	35	36	37		
38	39	40			


 OFICINA DE
 PLANEAMENTO S.A.
 NOVEMBRO 2013
 ESCALA 1/5.000


CONCELLO DE RIANXO
PLAN XERAL DE ORDENACIÓN MUNICIPAL
 INFORMACIÓN
 ESTRUTURA CATASTRAL



1	2
3	4
5	6
7	8
9	10
11	12
13	14
15	16
17	18
19	20
21	22
23	24
25	26
27	28
29	30
31	32
33	34
35	36
37	38
39	40


 OFICINA DE
 PLANEAMENTO S.A.
 NOVIEMBRE 2013
 ESCALA 1/5.000

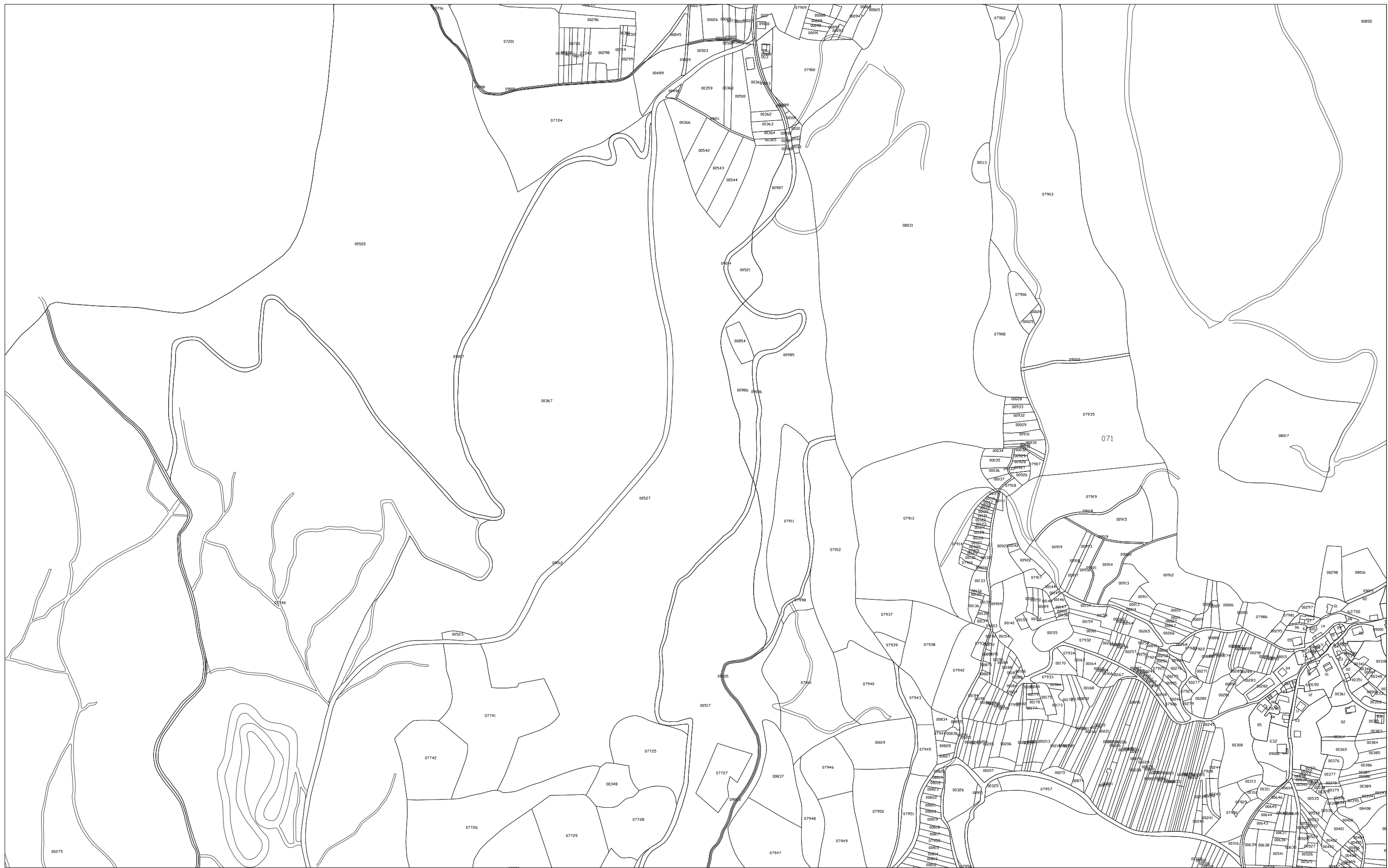
CONCELLO DE RIANXO
PLAN XERAL DE ORDENACIÓN MUNICIPAL
 INFORMACIÓN
 ESTRUCTURA CATASTRAL



	1	2			
	3	4			
	5	6	7		
	8	9	10		
11	12	13	14	15	16
17	18	19	20	21	22
23	24	25	26	27	28
29	30	31	32	33	
	34	35	36	37	
	38	39	40		


 OFICINA DE
 PLANEAMENTO S.A.
 NOVEMBRO 2013
 ESCALA 1/5.000

CONCELLO DE RIANXO
PLAN XERAL DE ORDENACIÓN MUNICIPAL
 INFORMACIÓN
 ESTRUCTURA CATASTRAL



1	2
3	4
5	6
7	8
9	10
11	12
13	14
15	16
17	18
19	20
21	22
23	24
25	26
27	28
29	30
31	32
33	34
35	36
37	38
39	40

OFICINA DE PLANEAMENTO S.A.
NOVEMBRO 2013
ESCALA 1/5.000

CONCELLO DE RIANXO
PLAN XERAL DE ORDENACIÓN MUNICIPAL
INFORMACIÓN
ESTRUTURA CATASTRAL



1	2
3	4
5	6
7	8
9	10
11	12
13	14
15	16
17	18
19	20
21	22
23	24
25	26
27	28
29	30
31	32
33	34
35	36
37	38
39	40



CONCELLO DE RIANXO
PLAN XERAL DE ORDENACIÓN MUNICIPAL
 INFORMACIÓN
 ESTRUTURA CATASTRAL





1	2
3	4
5	6
7	8
9	10
11	12
13	14
15	16
17	18
19	20
21	22
23	24
25	26
27	28
29	30
31	32
33	34
35	36
37	38
39	40



OFICINA DE
PLANEAMENTO S.A.
NOVEMBRO 2013

ESCALA 1/5.000

CONCELLO DE RIANXO
PLAN XERAL DE ORDENACIÓN MUNICIPAL



RIANXO

INFORMACIÓN

ESTRUTURA CATASTRAL



	1	2			
	3	4			
5	6	7			
8	9	10			
11	12	13	14	15	16
17	18	19	20	21	22
23	24	25	26	27	28
29	30	31	32	33	
	34	35	36	37	
	38	39	40		


 OFICINA DE
 PLANEAMENTO S.A.
 NOVEMBRO 2013
 ESCALA 1/5.000

CONCELLO DE RIANXO
PLAN XERAL DE ORDENACIÓN MUNICIPAL
 INFORMACIÓN
 ESTRUCTURA CATASTRAL



1	2
3	4
5	6
7	8
9	10
11	12
13	14
15	16
17	18
19	20
21	22
23	24
25	26
27	28
29	30
31	32
33	34
35	36
37	38
39	40

OFICINA DE PLANEAMENTO S.A.
NOVEMBRO 2013
ESCALA 1/5.000

CONCELLO DE RIANXO
PLAN XERAL DE ORDENACIÓN MUNICIPAL
INFORMACIÓN
ESTRUTURA CATASTRAL



1	2
3	4
5	6
7	8
9	10
11	12
13	14
15	16
17	18
19	20
21	22
23	24
25	26
27	28
29	30
31	32
33	34
35	36
37	38
39	40



OFICINA DE PLANEAMENTO MUNICIPAL

NOVEMBRO 2013

ESCALA 1/5.000

CONCELLO DE RIANXO
PLAN XERAL DE ORDENACIÓN MUNICIPAL

INFORMACIÓN

ESTRUTURA CATASTRAL



RIANXO



1	2
3	4
5	6
7	8
9	10
11	12
13	14
15	16
17	18
19	20
21	22
23	24
25	26
27	28
29	30
31	32
33	34
35	36
37	38
39	40


 OFICINA DE
 PLANEAMENTO
 NOVEMBRO 2013
 ESCALA 1/5.000

CONCELLO DE RIANXO
PLAN XERAL DE ORDENACIÓN MUNICIPAL
 INFORMACIÓN
 ESTRUCTURA CATASTRAL



1	2
3	4
5	6
7	8
9	10
11	12
13	14
15	16
17	18
19	20
21	22
23	24
25	26
27	28
29	30
31	32
33	34
35	36
37	38
39	40


 OFICINA DE
 PLANEAMENTO S.A.
 NOVEMBRO 2013
 ESCALA 1/5.000

CONCELLO DE RIANXO
PLAN XERAL DE ORDENACIÓN MUNICIPAL
 INFORMACIÓN
 ESTRUCTURA CATASTRAL



1	2
3	4
5	6
7	8
9	10
11	12
13	14
15	16
17	18
19	20
21	22
23	24
25	26
27	28
29	30
31	32
33	34
35	36
37	38
39	40



OFICINA DE
PLANEAMENTO S.A.
NOVEMBRO 2013

ESCALA 1/5.000


CONCELLO DE RIANXO
PLAN XERAL DE ORDENACIÓN MUNICIPAL



RIANXO

INFORMACIÓN

ESTRUTURA CATASTRAL



	1	2			
	3	4			
	5	6	7		
	8	9	10		
11	12	13	14	15	16
17	18	19	20	21	22
23	24	25	26	27	28
29	30	31	32	33	
	34	35	36	37	
	38	39	40		

OFICINA DE
PLANAMEN TO S.A.
NOVIEMBRE 2013
ESCALA 1/5.000

CONCELLO DE RIANXO
PLAN XERAL DE ORDENACIÓN MUNICIPAL
INFORMACIÓN
ESTRUTURA CATASTRAL



1	2
3	4
5	6
7	8
9	10
11	12
13	14
15	16
17	18
19	20
21	22
23	24
25	26
27	28
29	30
31	32
33	34
35	36
37	38
39	40



OFICINA DE
PLANEAMENTO S.A.

NOVEMBRO 2013

ESCALA 1/5.000

CONCELLO DE RIANXO
PLAN XERAL DE ORDENACIÓN MUNICIPAL



RIANXO

INFORMACIÓN

ESTRUTURA CATASTRAL



1	2
3	4
5	6
7	8
9	10
11	12
13	14
15	16
17	18
19	20
21	22
23	24
25	26
27	28
29	30
31	32
33	34
35	36
37	38
39	40



CONCELLO DE RIANXO
PLAN XERAL DE ORDENACIÓN MUNICIPAL
 INFORMACIÓN
 ESTRUTURA CATASTRAL



ESCALA 1/5.000



1	2
3	4
5	6
7	8
9	10
11	12
13	14
15	16
17	18
19	20
21	22
23	24
25	26
27	28
29	30
31	32
33	34
35	36
37	38
39	40


 OFICINA DE
 PLANEAMENTO
 NOVIEMBRE 2013
 ESCALA 1/5.000

CONCELLO DE RIANXO
PLAN XERAL DE ORDENACIÓN MUNICIPAL
 INFORMACIÓN
 ESTRUCTURA CATASTRAL



1	2
3	4
5	6
7	8
9	10
11	12
13	14
15	16
17	18
19	20
21	22
23	24
25	26
27	28
29	30
31	32
33	34
35	36
37	38
39	40


 OFICINA DE
 PLANEAMENTO S.A.
 NOVEMBRO 2013
 ESCALA 1/5.000

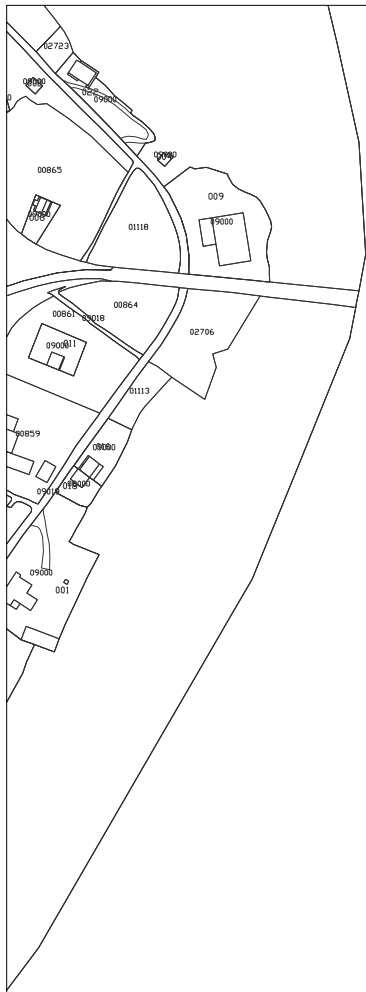
CONCELLO DE RIANXO
PLAN XERAL DE ORDENACIÓN MUNICIPAL
 INFORMACIÓN
 ESTRUCTURA CATASTRAL



1	2
3	4
5	6
7	8
9	10
11	12
13	14
15	16
17	18
19	20
21	22
23	24
25	26
27	28
29	30
31	32
33	34
35	36
37	38
39	40



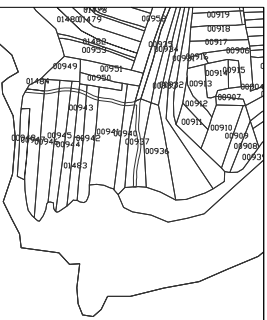
CONCELLO DE RIANXO
PLAN XERAL DE ORDENACIÓN MUNICIPAL
INFORMACIÓN
ESTRUTURA CATASTRAL



	1	2		
	3	4		
5	6	7		
8	9	10		
11	12	13	14	15
17	18	19	20	21
23	24	25	26	27
29	30	31	32	33
	34	35	36	37
	38	39	40	


 OFICINA DE
 PLANEAMENTO S.A.
 NOVEMBRO 2013
 ESCALA 1/5.000

CONCELLO DE RIANXO
PLAN XERAL DE ORDENACIÓN MUNICIPAL
 INFORMACIÓN
 ESTRUCTURA CATASTRAL



	1	2			
	3	4			
5	6	7			
8	9	10			
11	12	13	14	15	16
17	18	19	20	21	22
23	24	25	26	27	28
29	30	31	32	33	
	34	35	36	37	
	38	39	40		


OFICINA DE
PLANEAMENTO S.A.
NOVEMBRO 2013
ESCALA 1/5.000

CONCELLO DE RIANXO
PLAN XERAL DE ORDENACIÓN MUNICIPAL
INFORMACIÓN
ESTRUTURA CATASTRAL





1	2
3	4
5	6
7	8
9	10
11	12
13	14
15	16
17	18
19	20
21	22
23	24
25	26
27	28
29	30
31	32
33	34
35	36
37	38
39	40



OFICINA DE
PLANEAMENTO S.A.
NOVEMBRO 2013

ESCALA 1/5.000

CONCELLO DE RIANXO
PLAN XERAL DE ORDENACIÓN MUNICIPAL

INFORMACIÓN

ESTRUTURA CATASTRAL



RIANXO



1	2
3	4
5	6
7	8
9	10
11	12
13	14
15	16
17	18
19	20
21	22
23	24
25	26
27	28
29	30
31	32
33	34
35	36
37	38
39	40


 OFICINA DE
 PLANEAMENTO S.A.
 NOVEMBRO 2013
 ESCALA 1/5.000

CONCELLO DE RIANXO
PLAN XERAL DE ORDENACIÓN MUNICIPAL
 INFORMACIÓN
 ESTRUCTURA CATASTRAL



1	2
3	4
5	6
7	8
9	10
11	12
13	14
15	16
17	18
19	20
21	22
23	24
25	26
27	28
29	30
31	32
33	34
35	36
37	38
39	40

OFICINA DE
PLANIFICACIÓN
NOVEMBRO 2013
ESCALA 1/5.000

CONCELLO DE RIANXO
PLAN XERAL DE ORDENACIÓN MUNICIPAL
INFORMACIÓN
ESTRUTURA CATASTRAL



	1	2			
	3	4			
5	6	7			
8	9	10			
11	12	13	14	15	16
17	18	19	20	21	22
23	24	25	26	27	28
29	30	31	32	33	
34	35	36	37		
38	39	40			


 OFICINA DE
 PLANEAMENTO S.A.
 NOVEMBRO 2013
 ESCALA 1/5.000

CONCELLO DE RIANXO
PLAN XERAL DE ORDENACIÓN MUNICIPAL
 INFORMACIÓN
 ESTRUTURA CATASTRAL



1	2
3	4
5	6
7	8
9	10
11	12
13	14
15	16
17	18
19	20
21	22
23	24
25	26
27	28
29	30
31	32
33	34
35	36
37	38
39	40


 OFICINA DE
 PLANEAMENTO S.A.
 NOVEMBRO 2013
 ESCALA 1/5.000

CONCELLO DE RIANXO
PLAN XERAL DE ORDENACIÓN MUNICIPAL
 INFORMACIÓN
 ESTRUTURA CATASTRAL



1	2
3	4
5	6
7	8
9	10
11	12
13	14
15	16
17	18
19	20
21	22
23	24
25	26
27	28
29	30
31	32
33	34
35	36
37	38
39	40



NOVEMBRO 2013

ESCALA 1/5.000

CONCELLO DE RIANXO
PLAN XERAL DE ORDENACIÓN MUNICIPAL



RIANXO

INFORMACIÓN

ESTRUTURA CATASTRAL



1	2
3	4
5	6
7	8
9	10
11	12
13	14
15	16
17	18
19	20
21	22
23	24
25	26
27	28
29	30
31	32
33	34
35	36
37	38
39	40

OFICINA DE
PLANAMENTO S.A.
NOVEMBRO 2013
ESCALA 1/5.000

CONCELLO DE RIANXO
PLAN XERAL DE ORDENACIÓN MUNICIPAL
INFORMACIÓN
ESTRUTURA CATASTRAL



	1	2			
	3	4			
5	6	7			
8	9	10			
11	12	13	14	15	16
17	18	19	20	21	22
23	24	25	26	27	28
29	30	31	32	33	
34	35	36	37		
38	39	40			


 OFICINA DE
 PLANEAMENTO S.A.
 NOVEMBRO 2013
 ESCALA 1/5.000

CONCELLO DE RIANXO
PLAN XERAL DE ORDENACIÓN MUNICIPAL
 INFORMACIÓN
 ESTRUCTURA CATASTRAL



1	2				
3	4				
5	6				
7	8				
9	10				
11	12	13	14	15	16
17	18	19	20	21	22
23	24	25	26	27	28
29	30	31	32	33	
34	35	36	37		
38	39	40			


 OFICINA DE
 PLANEAMENTO S.A.
 NOVEMBRO 2013
 ESCALA 1/5.000

CONCELLO DE RIANXO
PLAN XERAL DE ORDENACIÓN MUNICIPAL
 INFORMACIÓN
 ESTRUTURA CATASTRAL




	1	2			
	3	4			
5	6	7			
8	9	10			
11	12	13	14	15	16
17	18	19	20	21	22
23	24	25	26	27	28
29	30	31	32	33	
34	35	36	37		
38	39	40			


OFICINA DE
PLANEAMENTO S.A.
NOVEMBRO 2013

CONCELLO DE RIANXO
PLAN XERAL DE ORDENACIÓN MUNICIPAL
INFORMACIÓN
ESTRUTURA CATASTRAL

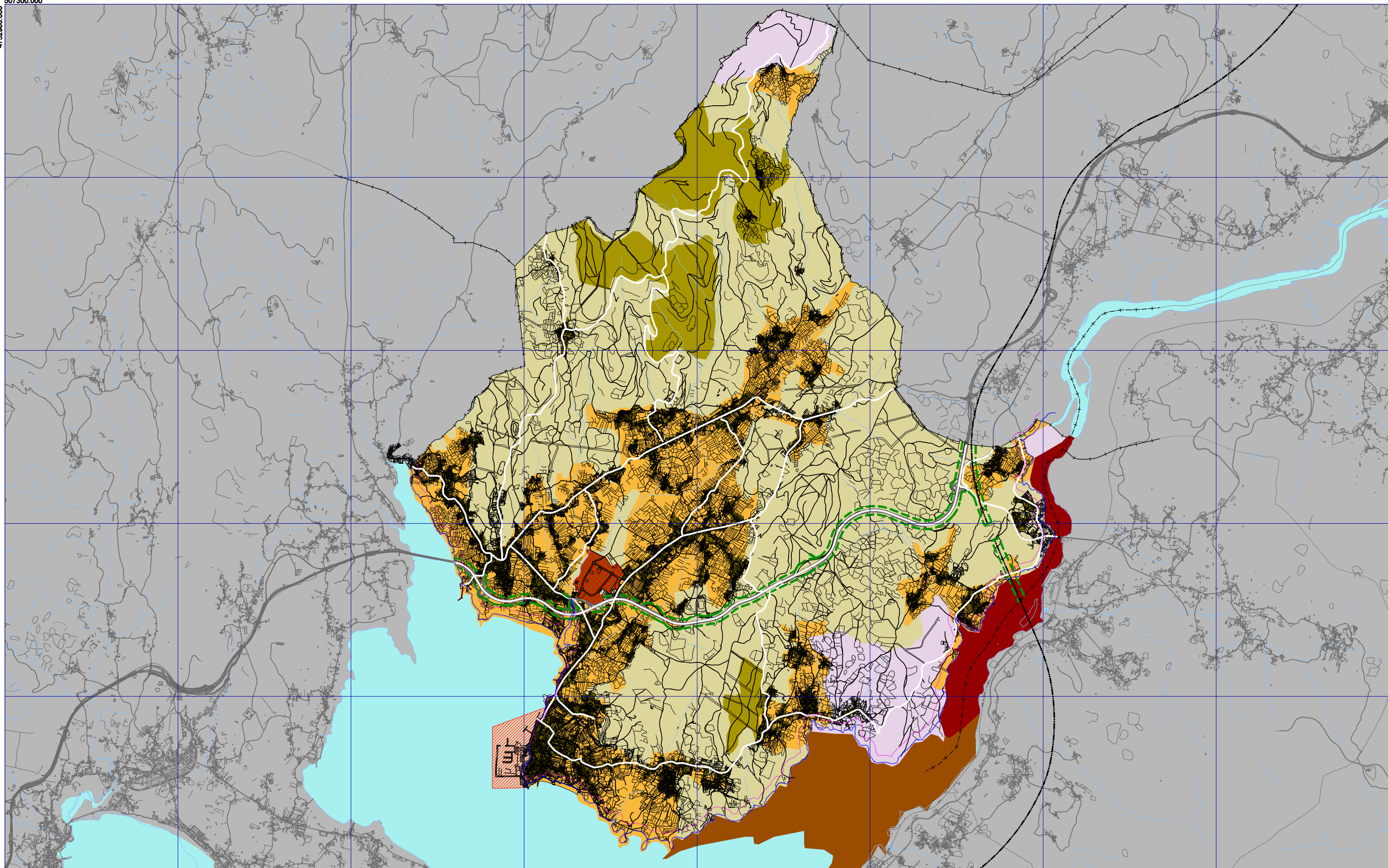
RIANXO




	1	2			
	3	4			
	5	6	7		
	8	9	10		
11	12	13	14	15	16
17	18	19	20	21	22
23	24	25	26	27	28
29	30	31	32	33	
	34	35	36	37	
	38	39	40		


OFICINA DE
PLANEAMENTO S.A.
NOVEMBRO 2013
ESCALA 1/5.000

CONCELLO DE RIANXO
PLAN XERAL DE ORDENACIÓN MUNICIPAL
INFORMACIÓN
ESTRUTURA CATASTRAL



<p>----- LÍMITE DE PROVINCIA</p> <p>----- LÍMITE DO CONCELLO</p> <p>----- LIÑA DESLINDE D.P.M.T.</p> <p>----- LIÑA SERVIDUME D.P.M.T.</p>	<p>CADUCIFOLIAS E REBOLLARES</p> <p>BOSQUE MIXTO</p> <p>ZONAS PORTUARIAS</p> <p>PRAIAS E DUNAS</p> <p>Fonte: SITGA. Elaboración propia</p>	<p>MATOGUEIRA DE BOSQUE MIXTO</p> <p>ESTEIROS</p> <p>CULTIVOS ANUAIS PERMANENTES EN SECANO</p> <p>ESTRUTURA URBANA LAXA. ASENTAMENTOS</p> <p>PARQUE EMPRESARIAL</p>	<p>REDE VIARIA</p> <p>TRAZA AVE</p> <p>PROTECCIÓN VIARIO PRINCIPAL</p>	<p>OFICINA DE PLANEAMENTO S.A.</p> <p>NOVEMBRO 2013</p> <p>ESCALA 1/50.000</p>	<p>CONCELLO DE RIANXO</p> <p>PLAN XERAL DE ORDENACIÓN MUNICIPAL</p> <p>INFORMACIÓN</p> <p>USOS DO SOLO</p>	 <p>RIANXO</p> <p>3</p>
---	--	---	--	--	---	---

		1	
2	3		
4	5	6	
7	8	9	
10	11	12	



OFICINA DE
PLANEAMENTO S.A.

NOVEMBRO 2013

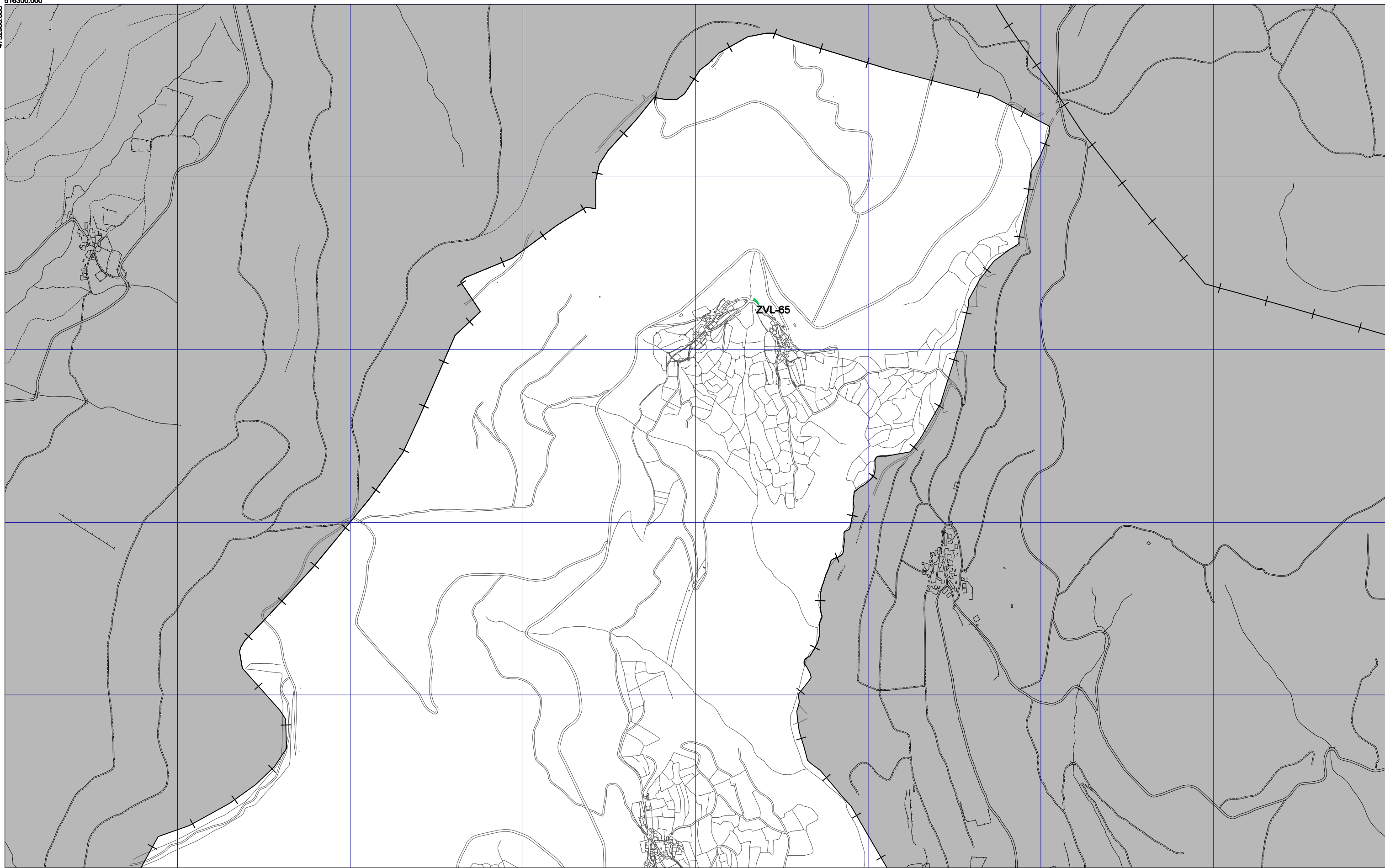
ESCALA 1/10.000

CONCELLO DE RIANXO
PLAN XERAL DE ORDENACIÓN MUNICIPAL



INFORMACIÓN
SISTEMA DOTACIONAL MUNICIPAL

PLAN Nº
4



- +-----+ LÍMITE DE PROVINCIA
- +-----+ LÍMITE DO CONCELLO
- LIÑA DESLINDE D.P.M.T.
- LIÑA SERVIDUME D.P.M.T.

- SISTEMA DE DOTACIÓNS
- ESPAZOS LIBRES E ZONAS VERDES PÚBLICAS

	1	
2	3	
4	5	6
7	8	9
10	11	12



ESCALA 1/10.000

CONCELLO DE RIANXO
PLAN XERAL DE ORDENACIÓN MUNICIPAL

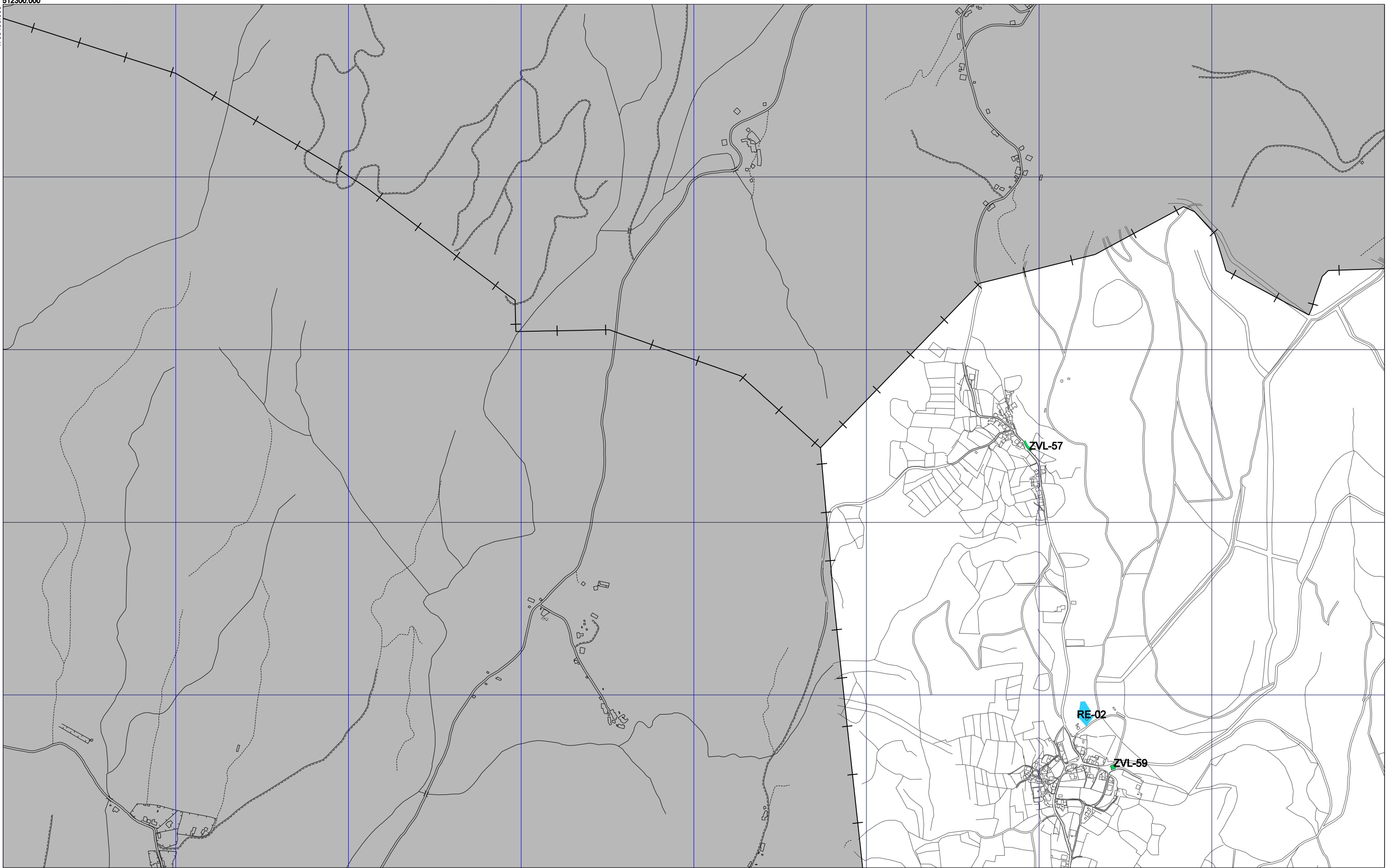


RIANXO

INFORMACIÓN

SISTEMA DOTACIONAL MUNICIPAL

512300.000
4730400.000



- +--+-- LÍMITE DE PROVINCIA
- +—+— LÍMITE DO CONCELLO
- - - - - LIÑA DESLINDE D.P.M.T.
- · - · - LIÑA SERVIDUME D.P.M.T.

- SISTEMA DE DOTACIÓNS
- ESPAZOS LIBRES E ZONAS VERDES PÚBLICAS

	1	
2	3	
4	5	6
7	8	9
10	11	12



ESCALA 1/10.000

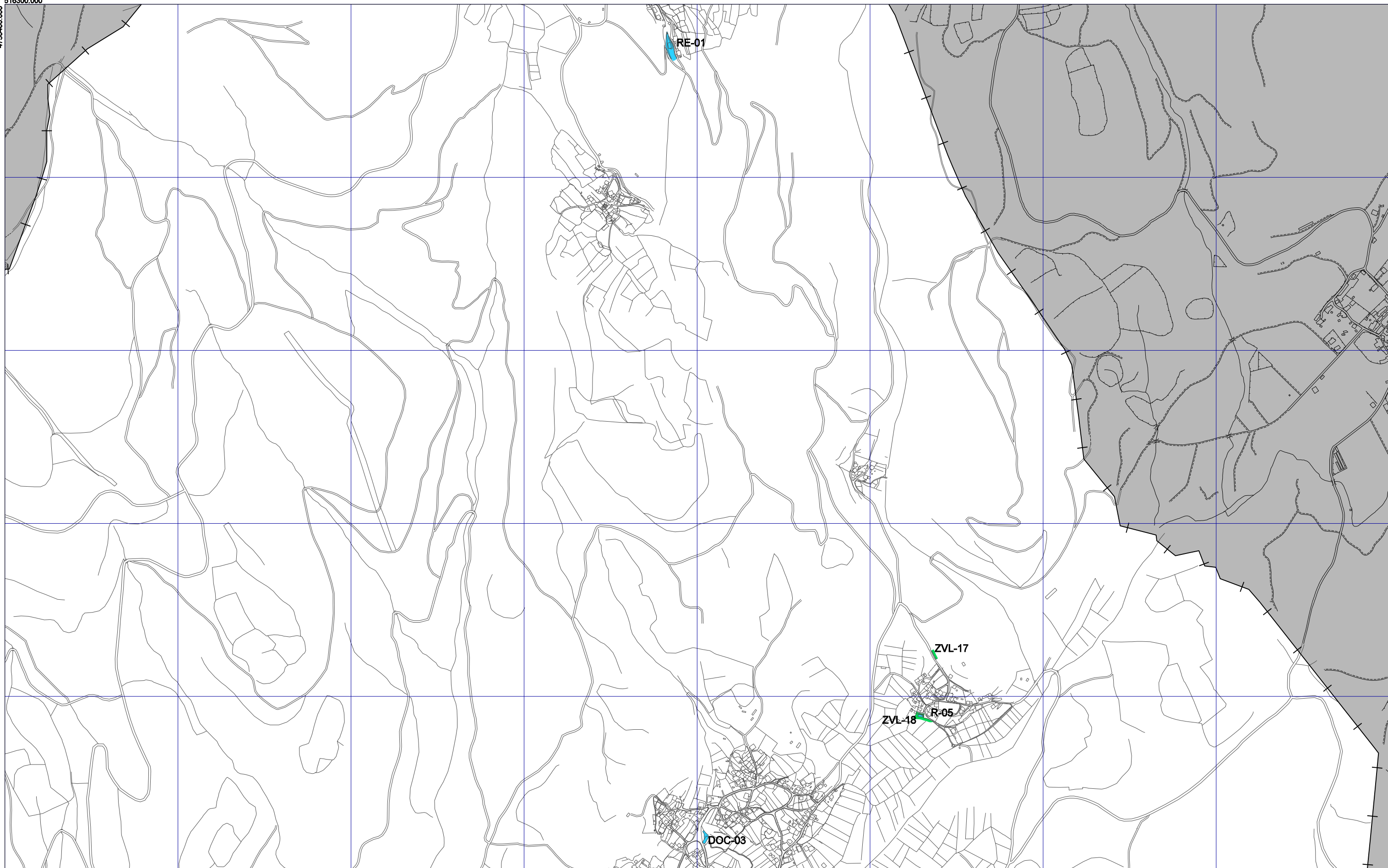
CONCELLO DE RIANXO
PLAN XERAL DE ORDENACIÓN MUNICIPAL



RIANXO

INFORMACIÓN

SISTEMA DOTACIONAL MUNICIPAL



- +-----+ LÍMITE DE PROVINCIA
- +---+ LÍMITE DO CONCELLO
- - - - - LIÑA DESLINDE D.P.M.T.
- - - - - LIÑA SERVIDUME D.P.M.T.

- SISTEMA DE DOTACIÓNS
- ESPAZOS LIBRES E ZONAS VERDES PÚBLICAS

	1	
2	3	
4	5	6
7	8	9
10	11	12



ESCALA 1/10.000

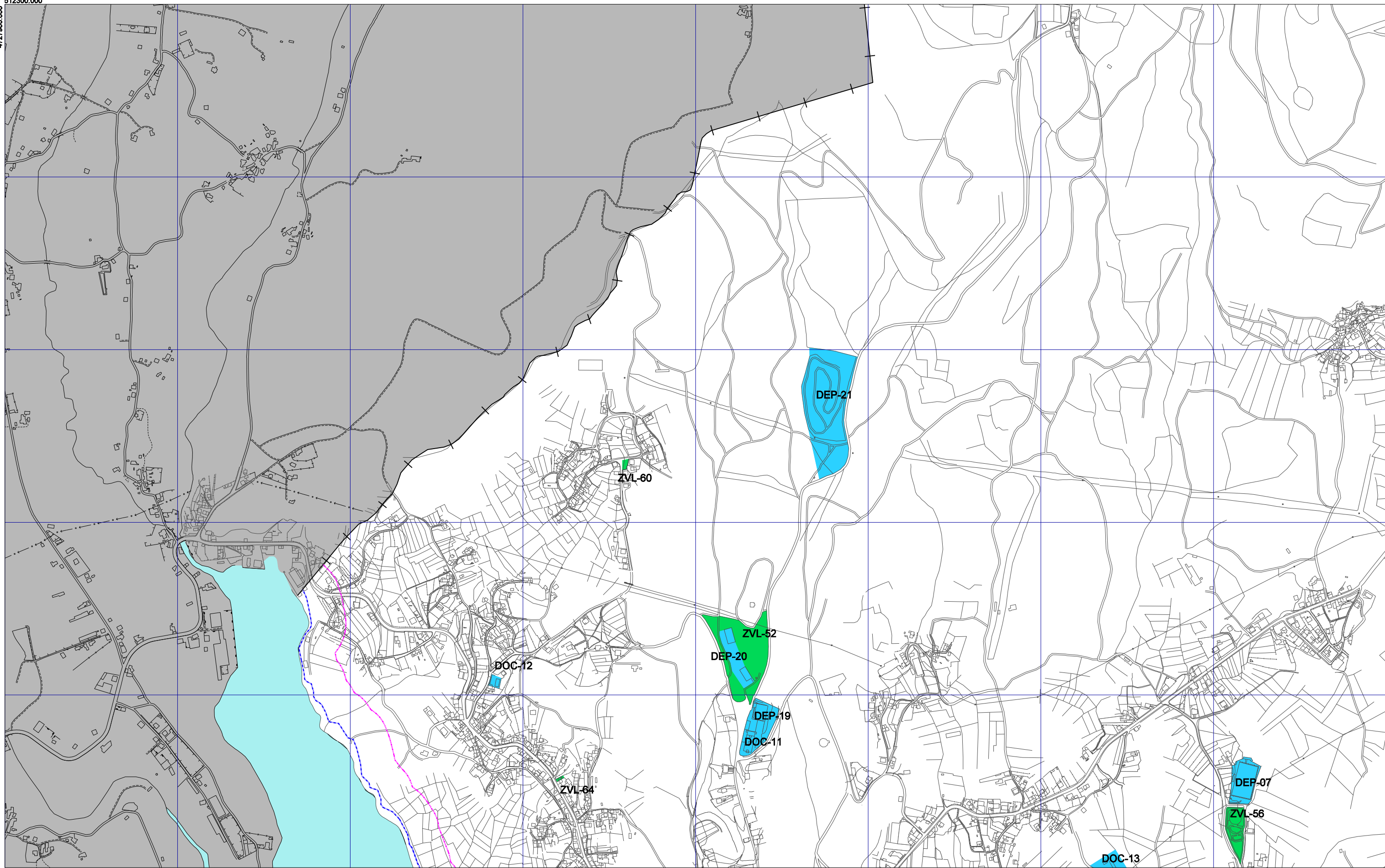
CONCELLO DE RIANXO
PLAN XERAL DE ORDENACIÓN MUNICIPAL



RIANXO

INFORMACIÓN

SISTEMA DOTACIONAL MUNICIPAL



- +---+--- LÍMITE DE PROVINCIA
- +---+--- LÍMITE DO CONCELLO
- +---+--- LIÑA DESLINDE D.P.M.T.
- +---+--- LIÑA SERVIDUME D.P.M.T.

- SISTEMA DE DOTACIÓN
- ESPAZOS LIBRES E ZONAS VERDES PÚBLICAS

	1	
2	3	
4	5	6
7	8	9
10	11	12



ESCALA 1/10.000

CONCELLO DE RIANXO
PLAN XERAL DE ORDENACIÓN MUNICIPAL



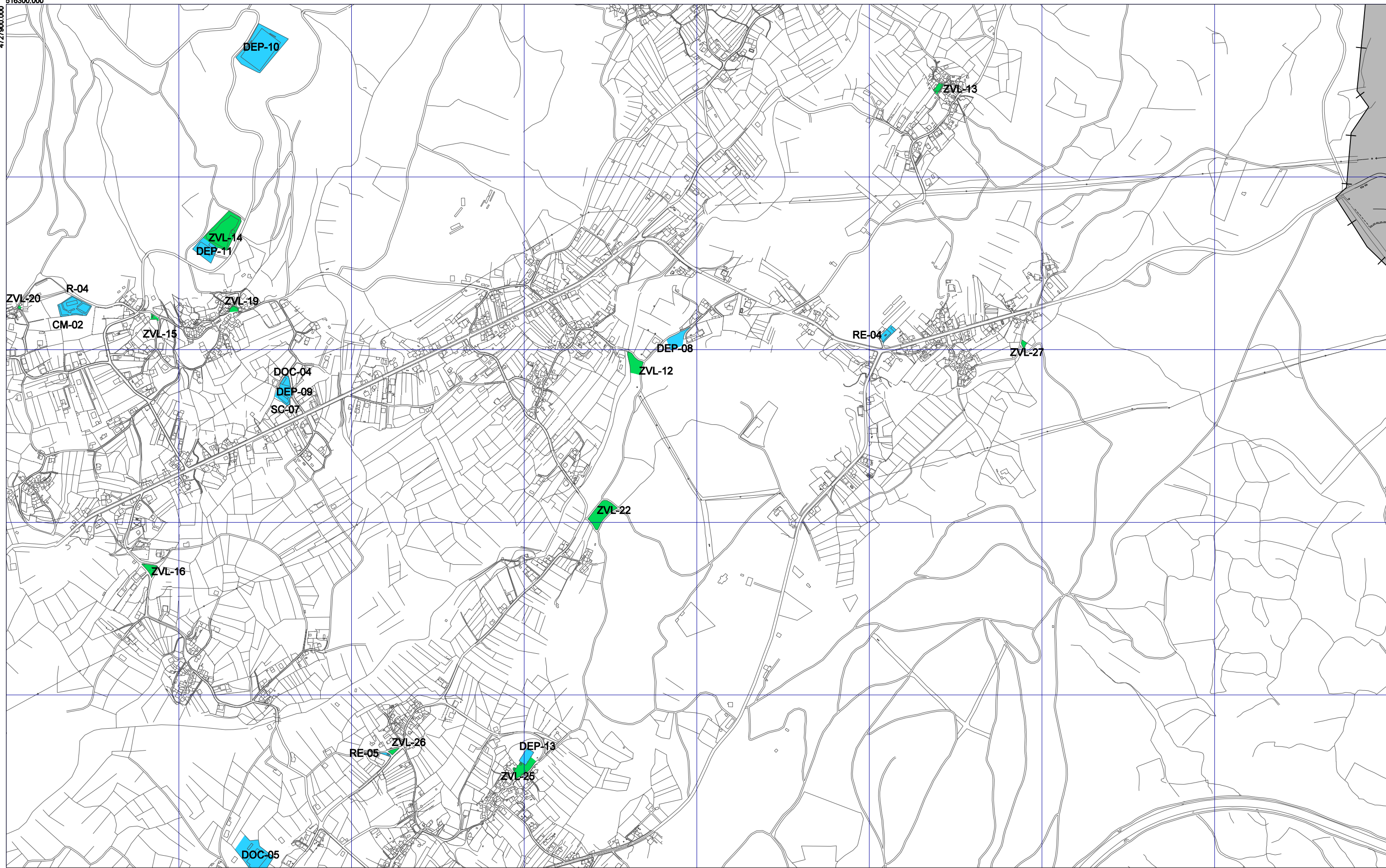
RIANXO

INFORMACIÓN

SISTEMA DOTACIONAL MUNICIPAL

516300.000

4727900.000



- +---+--- LÍMITE DE PROVINCIA
- +---+--- LÍMITE DO CONCELLO
- - - - - LIÑA DESLINDE D.P.M.T.
- - - - - LIÑA SERVIDUME D.P.M.T.

- SISTEMA DE DOTACIÓN
- ESPAZOS LIBRES E ZONAS VERDES PÚBLICAS

	1	
2	3	
4	5	6
7	8	9
10	11	12



ESCALA 1/10.000

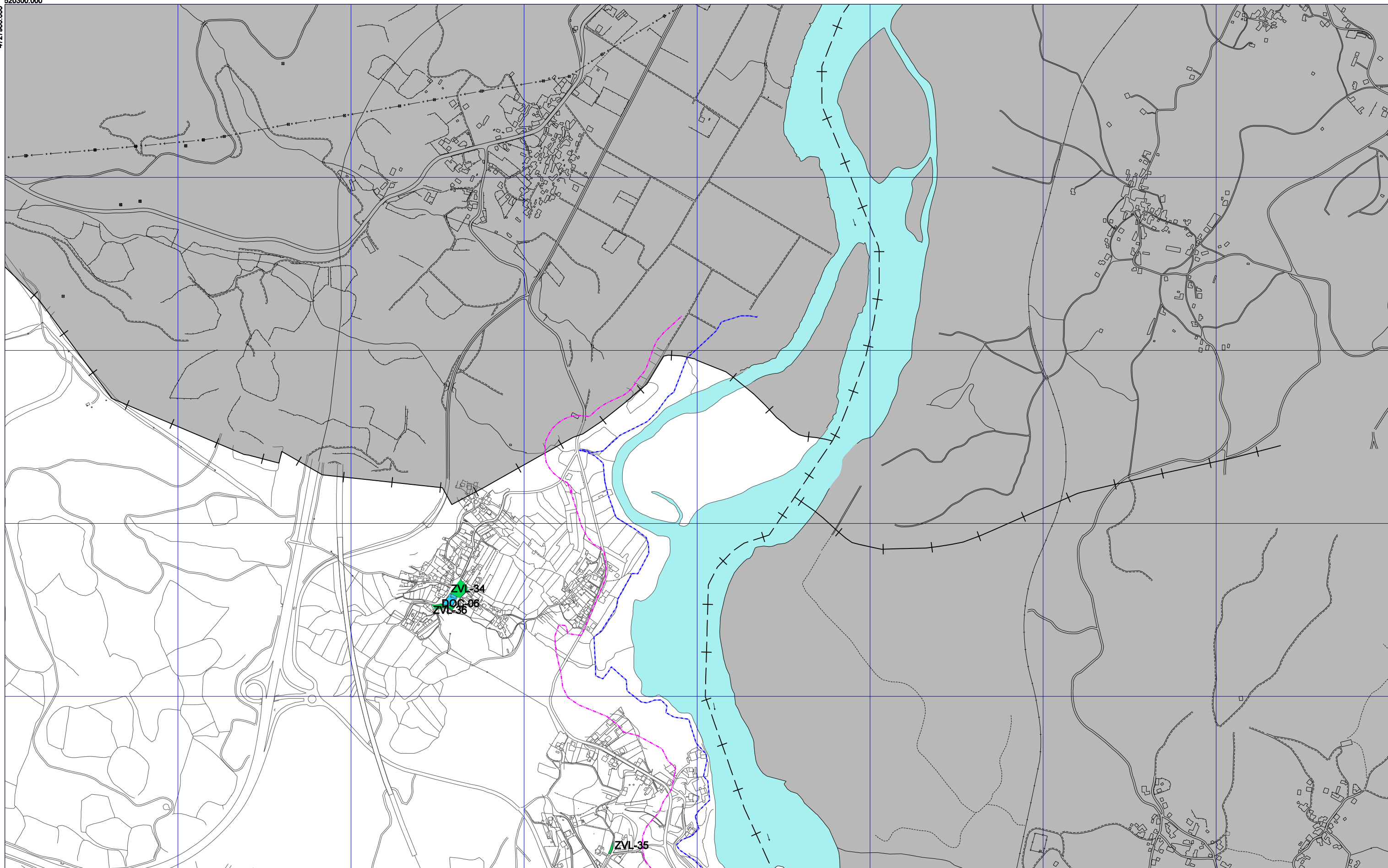
CONCELLO DE RIANXO
PLAN XERAL DE ORDENACIÓN MUNICIPAL

INFORMACIÓN

SISTEMA DOTACIONAL MUNICIPAL



RIANXO



- +---+---+ LÍMITE DE PROVINCIA
- +---+---+ LÍMITE DO CONCELLO
- +---+---+ LIÑA DESLINDE D.P.M.T.
- +---+---+ LIÑA SERVIDUME D.P.M.T.

- SISTEMA DE DOTACIÓNS
- ESPAZOS LIBRES E ZONAS VERDES PÚBLICAS

	1	
2	3	
4	5	6
7	8	9
10	11	12



ESCALA 1/10.000

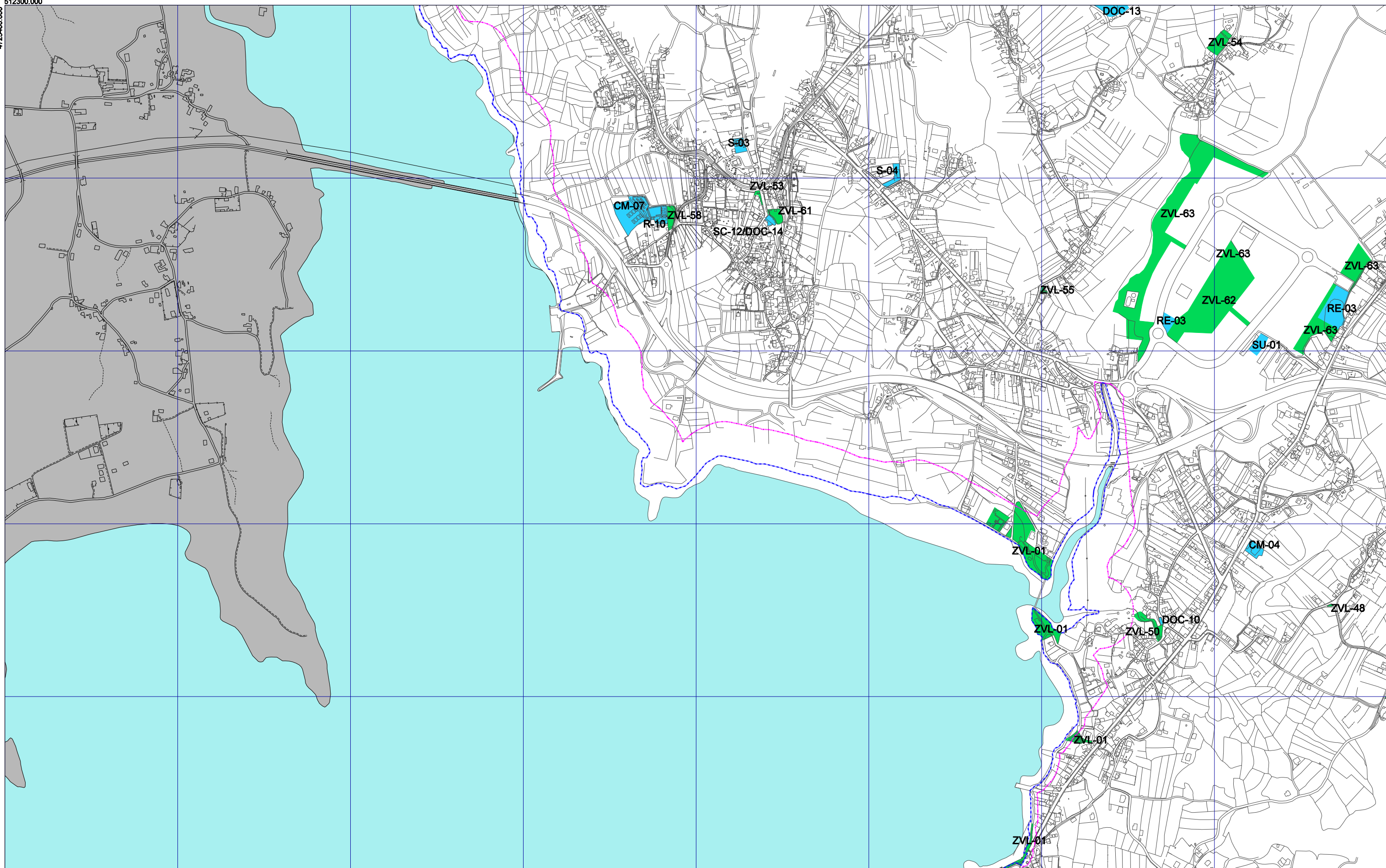
CONCELLO DE RIANXO
PLAN XERAL DE ORDENACIÓN MUNICIPAL



RIANXO

INFORMACIÓN

SISTEMA DOTACIONAL MUNICIPAL



- +---+---+ LÍMITE DE PROVINCIA
- +---+---+ LÍMITE DO CONCELLO
- +---+---+ LIÑA DESLINDE D.P.M.T.
- +---+---+ LIÑA SERVIDUME D.P.M.T.

- SISTEMA DE DOTACIÓN
- ESPAZOS LIBRES E ZONAS VERDES PÚBLICAS

	1	
2	3	
4	5	6
7	8	9
10	11	12



ESCALA 1/10.000

CONCELLO DE RIANXO
PLAN XERAL DE ORDENACIÓN MUNICIPAL

INFORMACIÓN

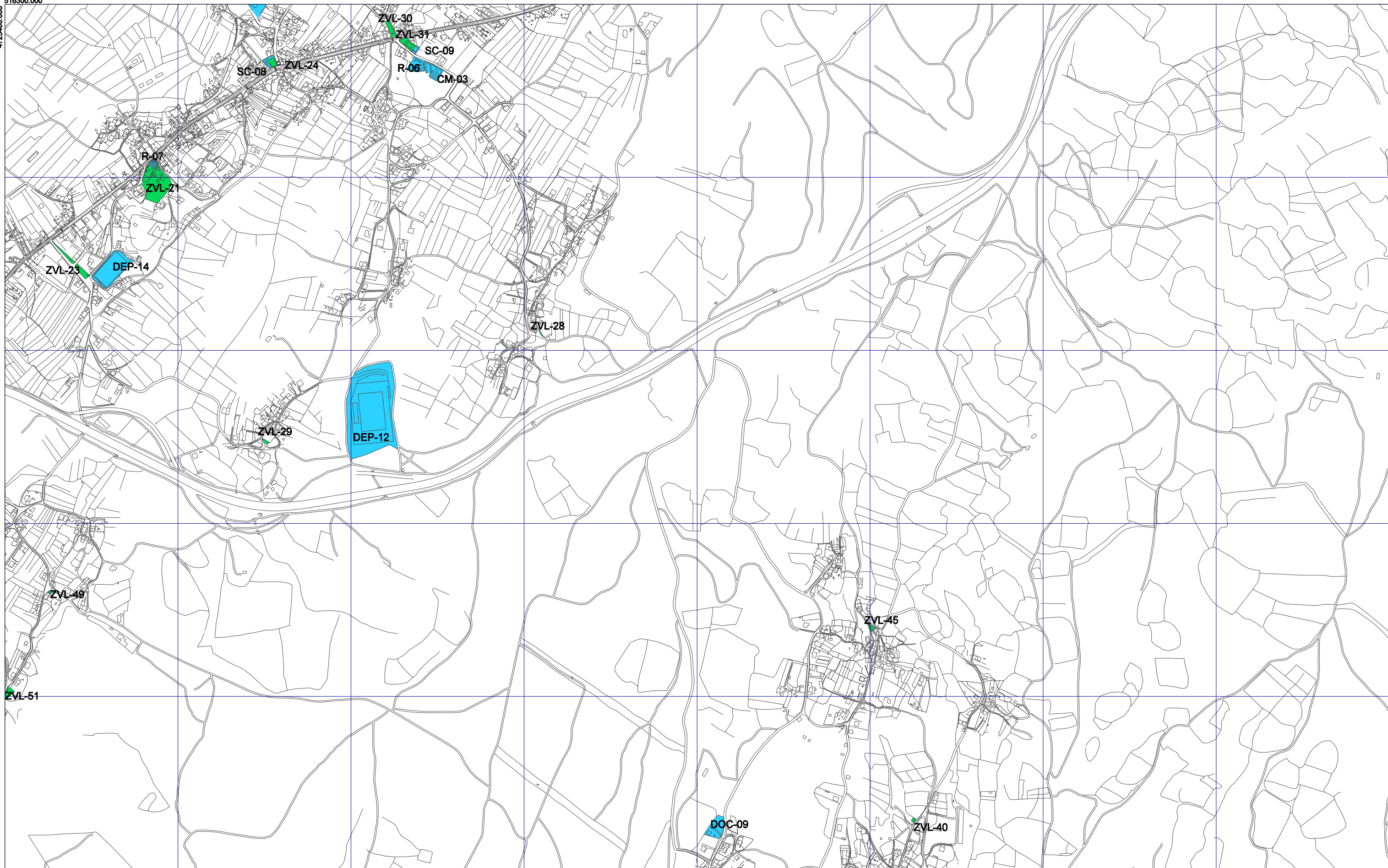
SISTEMA DOTACIONAL MUNICIPAL



RIANXO

516300.000

4725400.000



- +---+--- LÍMITE DE PROVINCIA
- +---+--- LÍMITE DO CONCELLO
- - - - - LIÑA DESLINDE D.P.M.T.
- - - - - LIÑA SERVIDUME D.P.M.T.

- SISTEMA DE DOTACIÓN
- ESPACIOS LIBRES E ZONAS VERDES PÚBLICAS

	1	
2	3	
4	5	6
7	8	9
10	11	12

OFICINA DE
PLANAMENTO S.A.
NOVEMBRO 2013

ESCALA 1/10.000

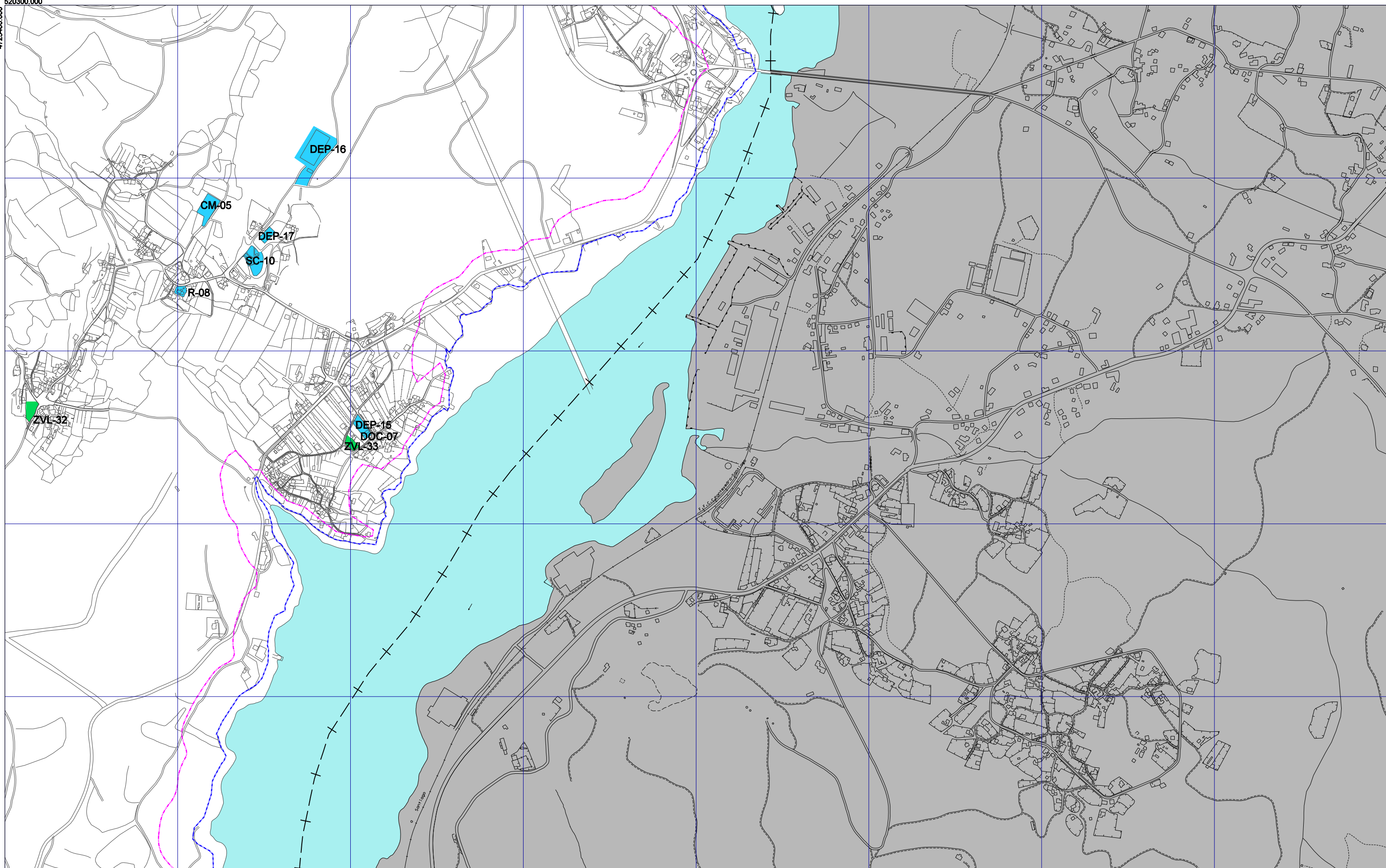
CONCELLO DE RIANXO
PLAN XERAL DE ORDENACIÓN MUNICIPAL



RIANXO

INFORMACIÓN

SISTEMA DOTACIONAL MUNICIPAL



- +---+--- LÍMITE DE PROVINCIA
- +---+--- LÍMITE DO CONCELLO
- LIÑA DESLINDE D.P.M.T.
- LIÑA SERVIDUME D.P.M.T.

- SISTEMA DE DOTACIÓNS
- ESPAZOS LIBRES E ZONAS VERDES PÚBLICAS

	1	
2	3	
4	5	6
7	8	9
10	11	12



ESCALA 1/10.000

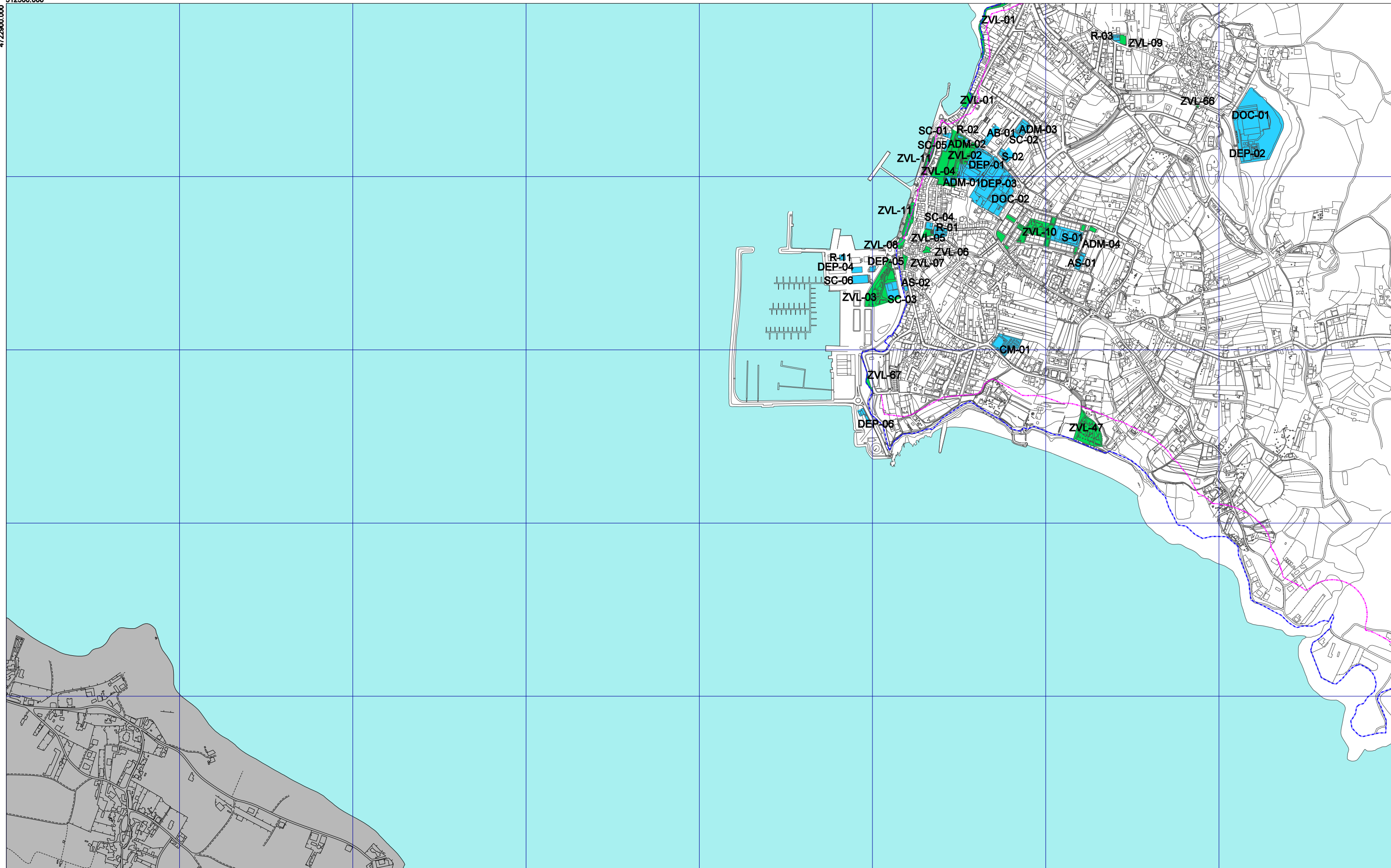
CONCELLO DE RIANXO
PLAN XERAL DE ORDENACIÓN MUNICIPAL

INFORMACIÓN

SISTEMA DOTACIONAL MUNICIPAL



RIANXO



- +-----+ LÍMITE DE PROVINCIA
- + LÍMITE DO CONCELLO
- LIÑA DESLINDE D.P.M.T.
- LIÑA SERVIDUME D.P.M.T.

- SISTEMA DE DOTACIÓNS
- ESPAZOS LIBRES E ZONAS VERDES PÚBLICAS

	1	
2	3	
4	5	6
7	8	9
10	11	12



ESCALA 1/10.000

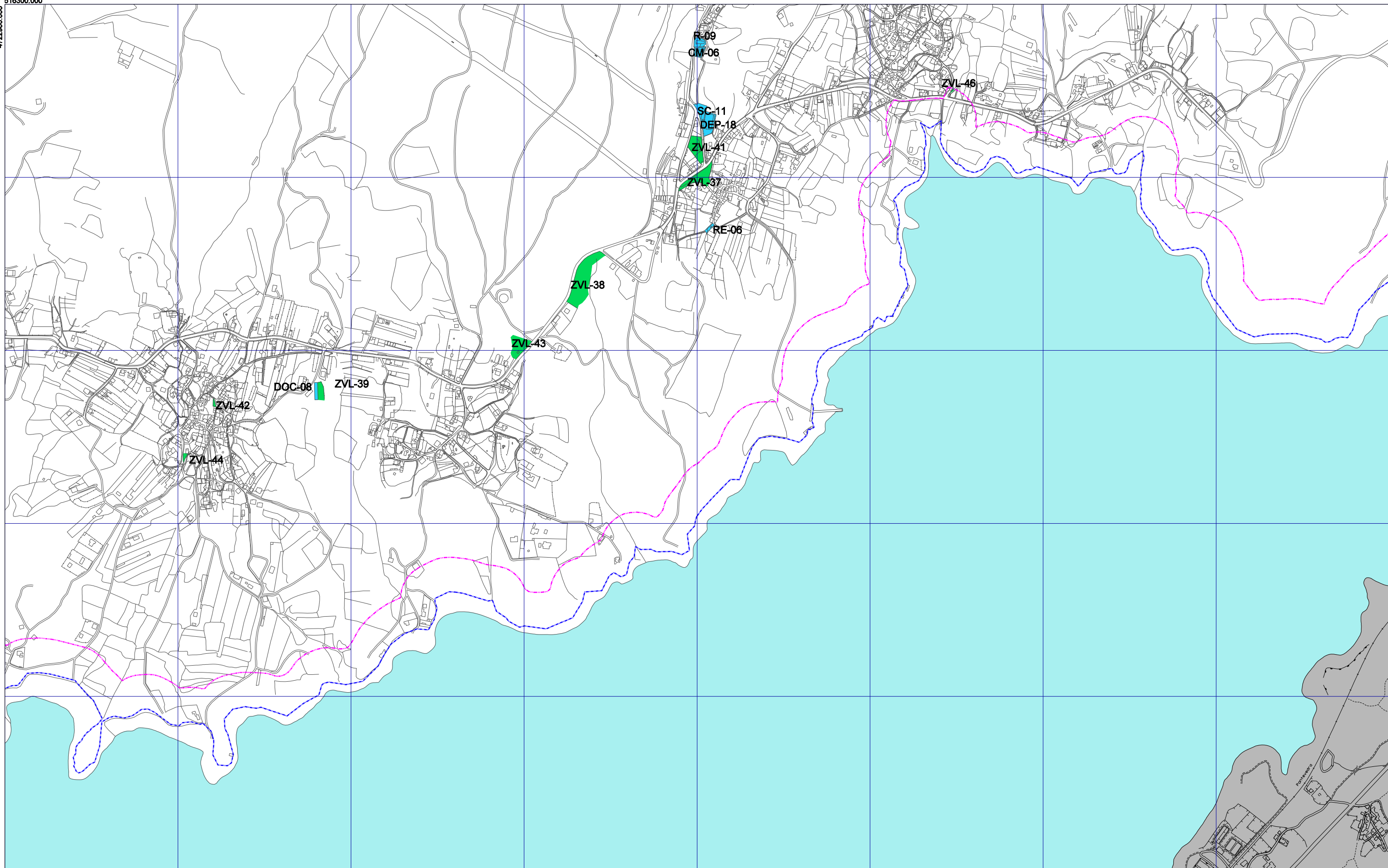
CONCELLO DE RIANXO
PLAN XERAL DE ORDENACIÓN MUNICIPAL

INFORMACIÓN

SISTEMA DOTACIONAL MUNICIPAL



RIANXO



- +---+--- LÍMITE DE PROVINCIA
- +---+--- LÍMITE DO CONCELLO
- - - - - LIÑA DESLINDE D.P.M.T.
- - - - - LIÑA SERVIDUME D.P.M.T.

- SISTEMA DE DOTACIÓNS
- ESPAZOS LIBRES E ZONAS VERDES PÚBLICAS

	1	
2	3	
4	5	6
7	8	9
10	11	12



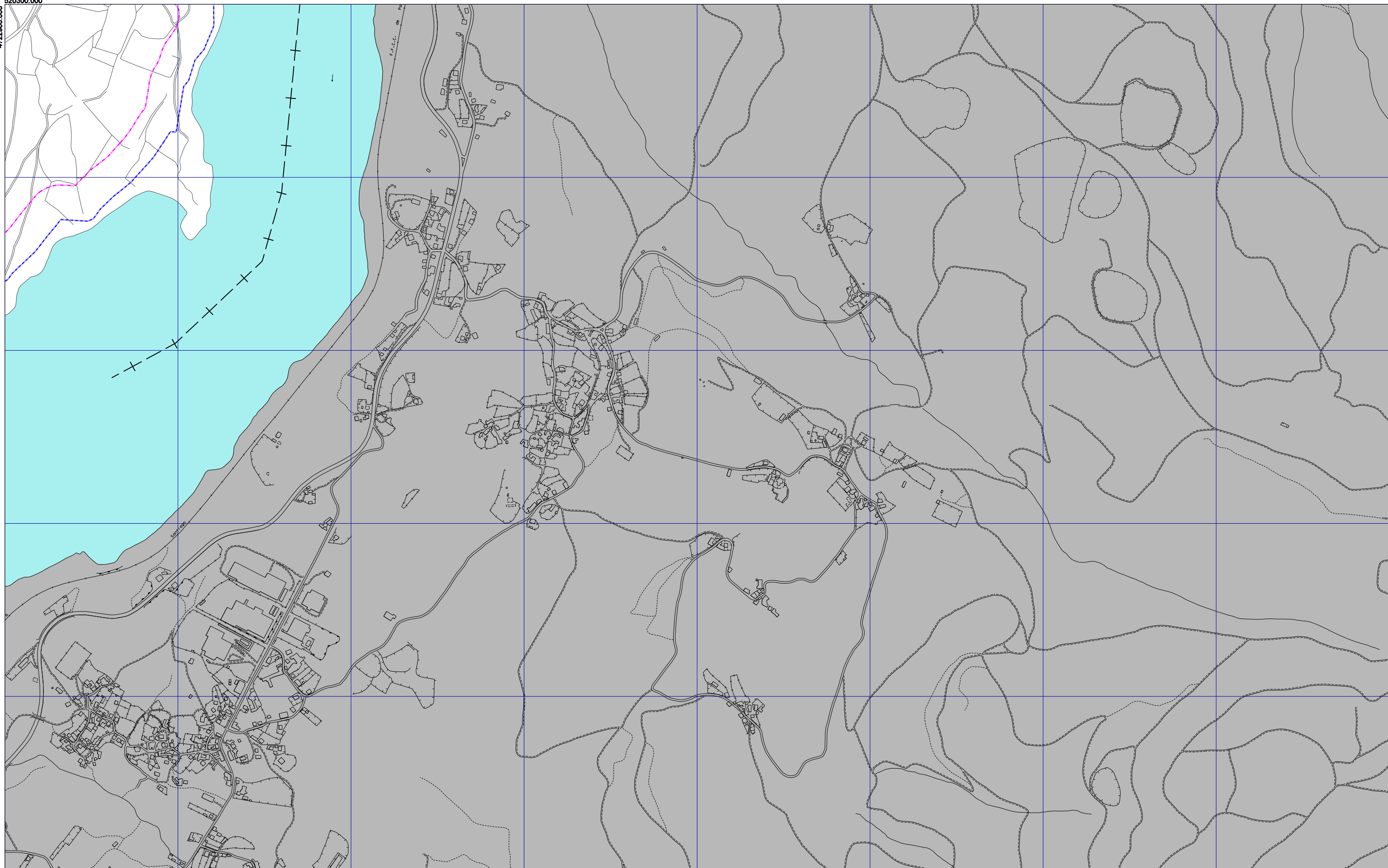
ESCALA 1/10.000

CONCELLO DE RIANXO
PLAN XERAL DE ORDENACIÓN MUNICIPAL



RIANXO

INFORMACIÓN
SISTEMA DOTACIONAL MUNICIPAL



- +---+--- LÍMITE DE PROVINCIA
- +---+--- LÍMITE DO CONCELLO
- +---+--- LIÑA DESLINDE D.P.M.T.
- +---+--- LIÑA SERVIDUME D.P.M.T.

- SISTEMA DE DOTACIÓNS
- ESPAZOS LIBRES E ZONAS VERDES PÚBLICAS

	1	
2	3	
4	5	6
7	8	9
10	11	12



ESCALA 1/10.000

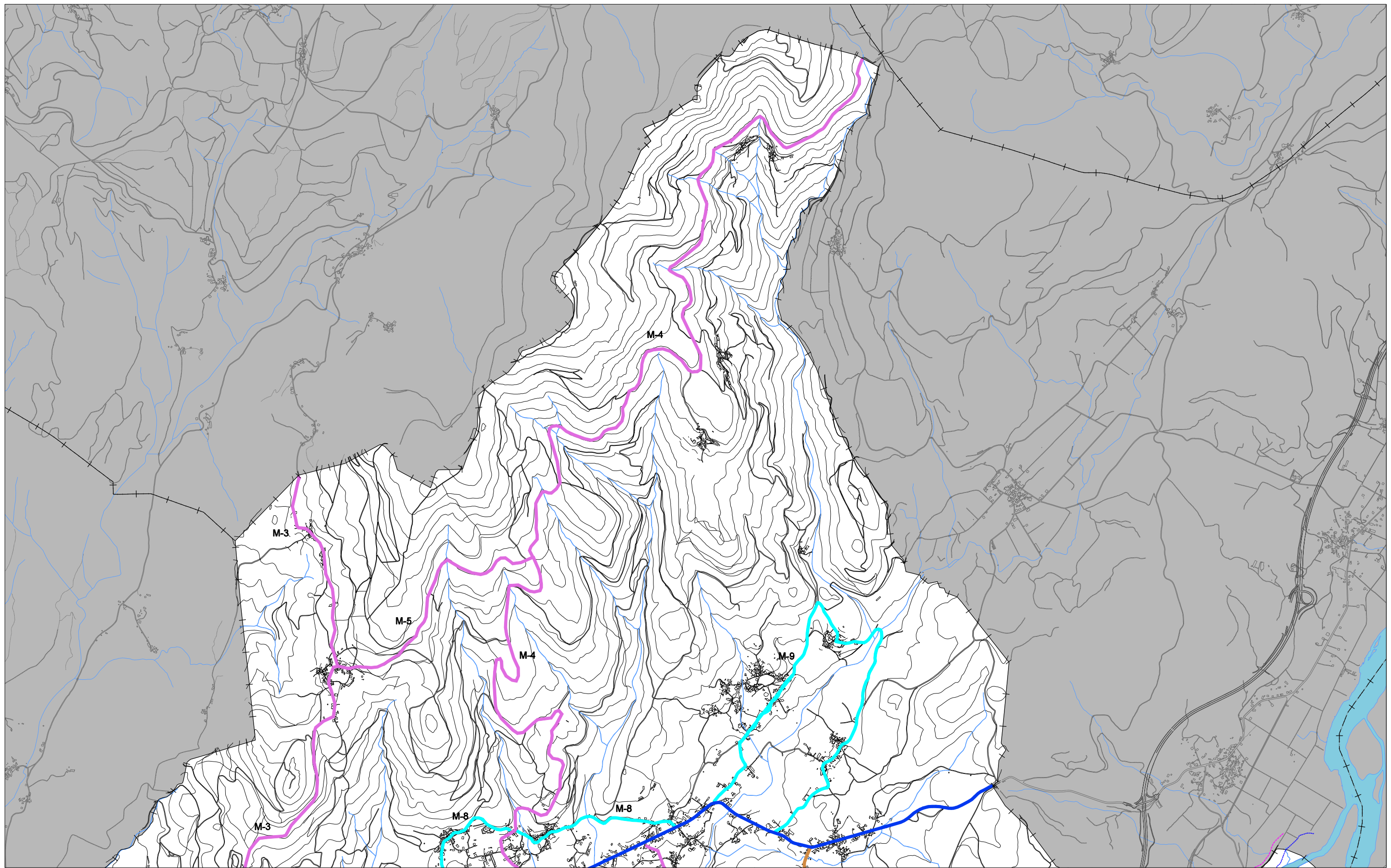
CONCELLO DE RIANXO
PLAN XERAL DE ORDENACIÓN MUNICIPAL




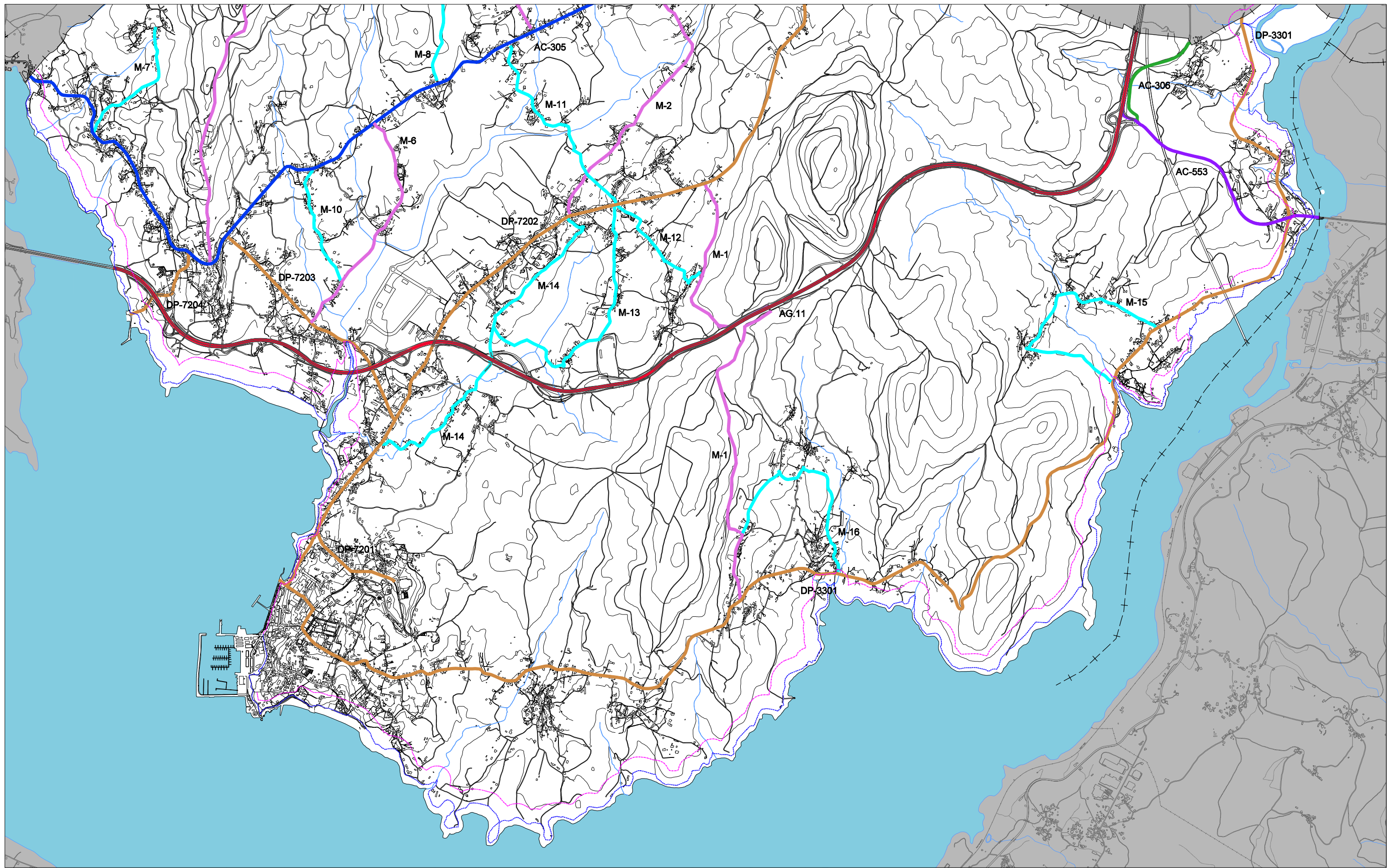
RIANXO



INFORMACIÓN

SISTEMA DOTACIONAL MUNICIPAL



<ul style="list-style-type: none"> - + - + LÍMITE DE PROVINCIA - - LÍMITE DO CONCELLO - - - - LIÑA DESLINDE D.P.M.T. - · - · LIÑA SERVIDUME D.P.M.T. 	<p>ESTRADAS AUTONÓMICAS</p> <ul style="list-style-type: none"> — AUTOVÍA — PRIMARIA BÁSICA — PRIMARIA COMPLEMENTARIA — SECUNDARIA 	<p>ESTRADAS DA DEPUTACIÓN</p> <ul style="list-style-type: none"> — PROVINCIAL 	<p>ESTRADAS MUNICIPALES</p> <ul style="list-style-type: none"> — ESTRUTURANTES PRINCIPAIS — ESTRUTURANTES SECUNDARIAS — RESTO DE ESTRADAS 	<p>CONCELLO DE RIANXO</p> <p>PLAN XERAL DE ORDENACIÓN MUNICIPAL</p> <p>INFORMACIÓN</p> <p>REDE VIARIA</p>	 <p>ESCALA 1/25.000</p>	 <p>RIANXO</p> <p>5 1</p>
--	--	---	--	--	--	---



<ul style="list-style-type: none"> - + - + LÍMITE DE PROVINCIA - - LÍMITE DO CONCELLO - - - - LIÑA DESLINDE D.P.M.T. - · - · LIÑA SERVIDUME D.P.M.T. 	<p>ESTRADAS AUTONÓMICAS</p> <ul style="list-style-type: none"> — AUTOVÍA — PRIMARIA BÁSICA — PRIMARIA COMPLEMENTARIA — SECUNDARIA 	<p>ESTRADAS DA DEPUTACIÓN</p> <ul style="list-style-type: none"> — PROVINCIAL 	<p>ESTRADAS MUNICIPALES</p> <ul style="list-style-type: none"> — ESTRUTURANTES PRINCIPAIS — ESTRUTURANTES SECUNDARIAS — RESTO DE ESTRADAS 	<p>CONCELLO DE RIANXO</p> <p>PLAN XERAL DE ORDENACIÓN MUNICIPAL</p> <p>INFORMACIÓN</p> <p>REDE VIARIA</p>	 <p>OFICINA DE PLANEAMENTO S.A.</p> <p>NOVEMBRO 2013</p> <p>ESCALA 1/25.000</p>	 <p>RANXO</p> <p>5 2</p>
--	--	---	--	--	--	--