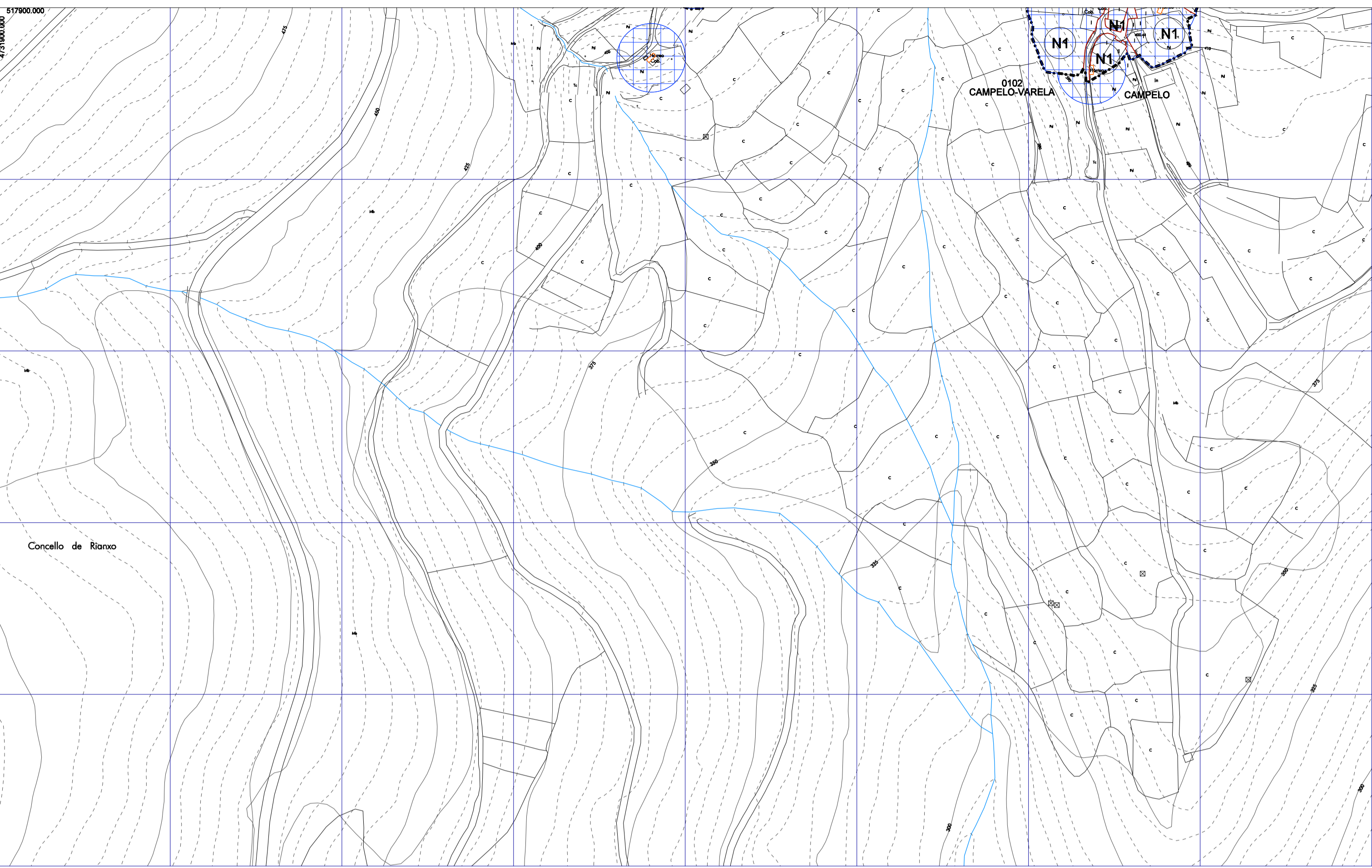


Documento desenvolvido con REX 2017.070. Área para a Costa de 28 de decembro de 2024. Actualizado con REX 2017.070. Área para a Costa e Infraestruturas para a redacción de instrumentos de planeamento.

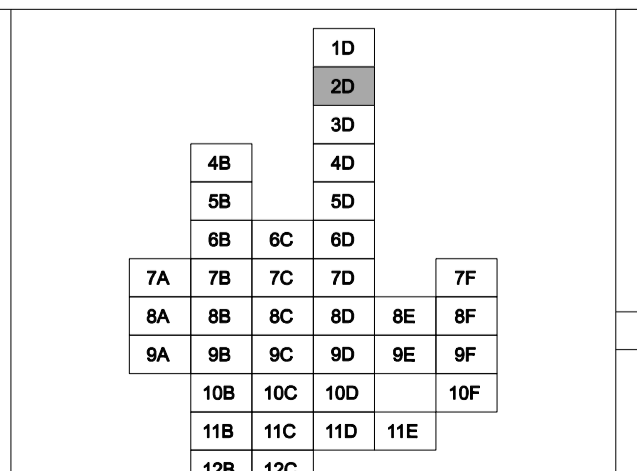

CTP: 34-30202400005 Verificación na sede electrónica do concello de Rianxo o día 28 de decembro de 2024. Área para a Costa e Infraestruturas para a redacción de instrumentos de planeamento. Documento aprobado provisionalmente polo Pleno do Concello de Rianxo o día 20 de marzo de 2023.



- LÍMITE DE PROVINCIA
 - - - - - LÍMITE TERMO MUNICIPAL
 - - - - - LÍMITE INTERIOR DA RIBEIRA DO MAR
 - - - - - DESLINDE DOMINIO PÚBLICO MARÍTIMO TERRESTRE (DPMT /) ANTIGO DPMT
 - - - - - SERVIDUME DE PROTECCIÓN DPMT
 - - - - - ZONA DE INFLUENZA
- LÍMITE DE SOLO URBANO, ORDENANZA
 - P-1 SOLO URBANO NON CONSOLIDADO
 - U1 ORDENANZA DE SOLO URBANO Nº
 - LÍMITE DE SOLO DE NÚCLEO RURAL
 - N1 ORDENANZA DE SOLO DE NÚCLEO Nº
- ÁMBITO DE SOLO URBANIZABLE
 - SUB-1 SECTOR Nº
 - ÁMBITO PLAN ESPECIAL
 - PE-1 PLAN ESPECIAL Nº
 - ÁMBITOS DE PLANEAMENTO INCORPORADO OU EN EXECUCIÓN
- ALIARÊNCIAS
 - ALIARCIÓN DA EDIFICACIÓN
 - DISTANCIA ENTRE ALIARÊNCIAS OU A EIXE
 - ALTA E FONDO MÁXIMO DA EDIFICACIÓN
 - CAMBIO DE ALTURA
 - PUNTO ALTIMÉTRICO DE RASANTE NO NOVO VIARIO
 - REDE VIARIA PROPOSTA

- EQUIPAMENTO COMUNITARIO
 - REFERIDO A SISTEMA XERAL
 - ADM INSTITUCIONAL ADMINISTRATIVO
 - SC SOCIO CULTURAL
 - S SANITARIO
 - AS ASISTENCIAL
 - DOC DOCENTE
 - DEP DEPORTIVO
 - R RELIXIOSO
 - CM CEMITERIO
 - SU SERVIZOS URBANOS
 - AB ABASTECIMENTO
 - RE RESERVA DE EQUIPAMENTO
- SISTEMA DE ESPAZOS LIBRES E ZONAS VERDES PÚBLICAS
 - ZV ZONAS VERDES DE SISTEMA XERAL
 - ZL ZONAS VERDES E ESPAZOS LIBRES DE SISTEMA LOCAL
 - SERVIZOS TÉCNICOS DE INFRAESTRUTURAS
 - SA ABASTECIMENTO
 - SS SANEAMENTO
 - ST TELEFONÍA, ELECTRICIDADE.
 - SISTEMA XERAL PORTUARIO

- ELEMENTOS E CONXUNTOS DO CATÁLOGO
- A BIENS DE INTERESE CULTURAL
- B ARQUITECTURA CIVIL
- C CRUCEROS E PETOS DE ANIMAS
- E ETNOGRAFÍA HORREOS
- L FONTES E LAVADOREIS
- M MUÍROS
- O OUTROS
- R ARQUITECTURA RELIXIOSA PATRIMONIO ARQUEOLÓXICO
- ÁREA DE PROTECCIÓN INTEGRAL
- CONTORNO DE PROTECCIÓN

1507_PV04_202301.AP

OFICIO DO RECTOR

MARZO 2023

A1 1:2.000


CONCELLO DE RIANXO

PLAN XERAL DE ORDENACIÓN MUNICIPAL

DOC. PARA APROBACIÓN PROVISIONAL

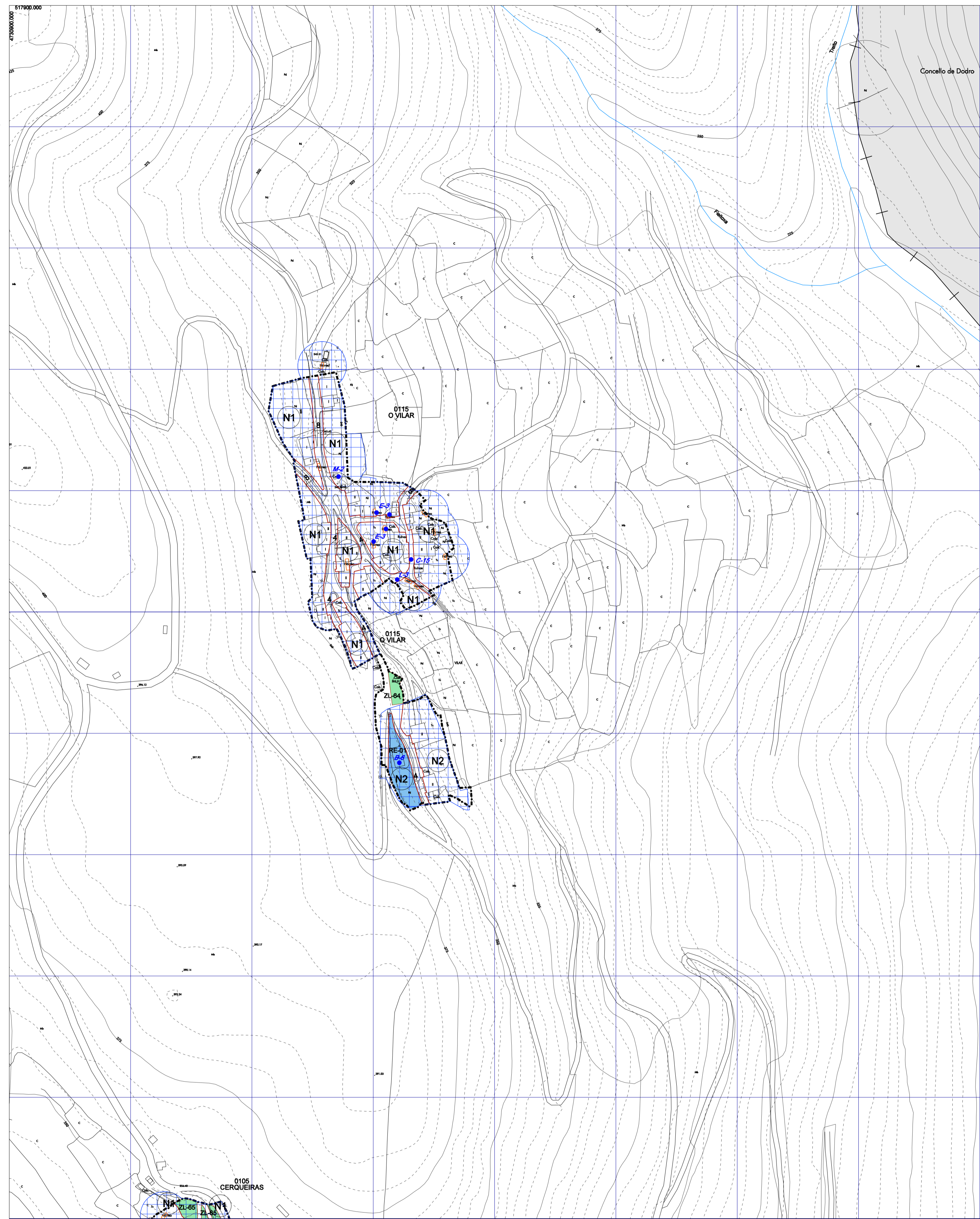
ORDENACIÓN URBANÍSTICA. TERMO MUNICIPAL

PORD. 03 2D

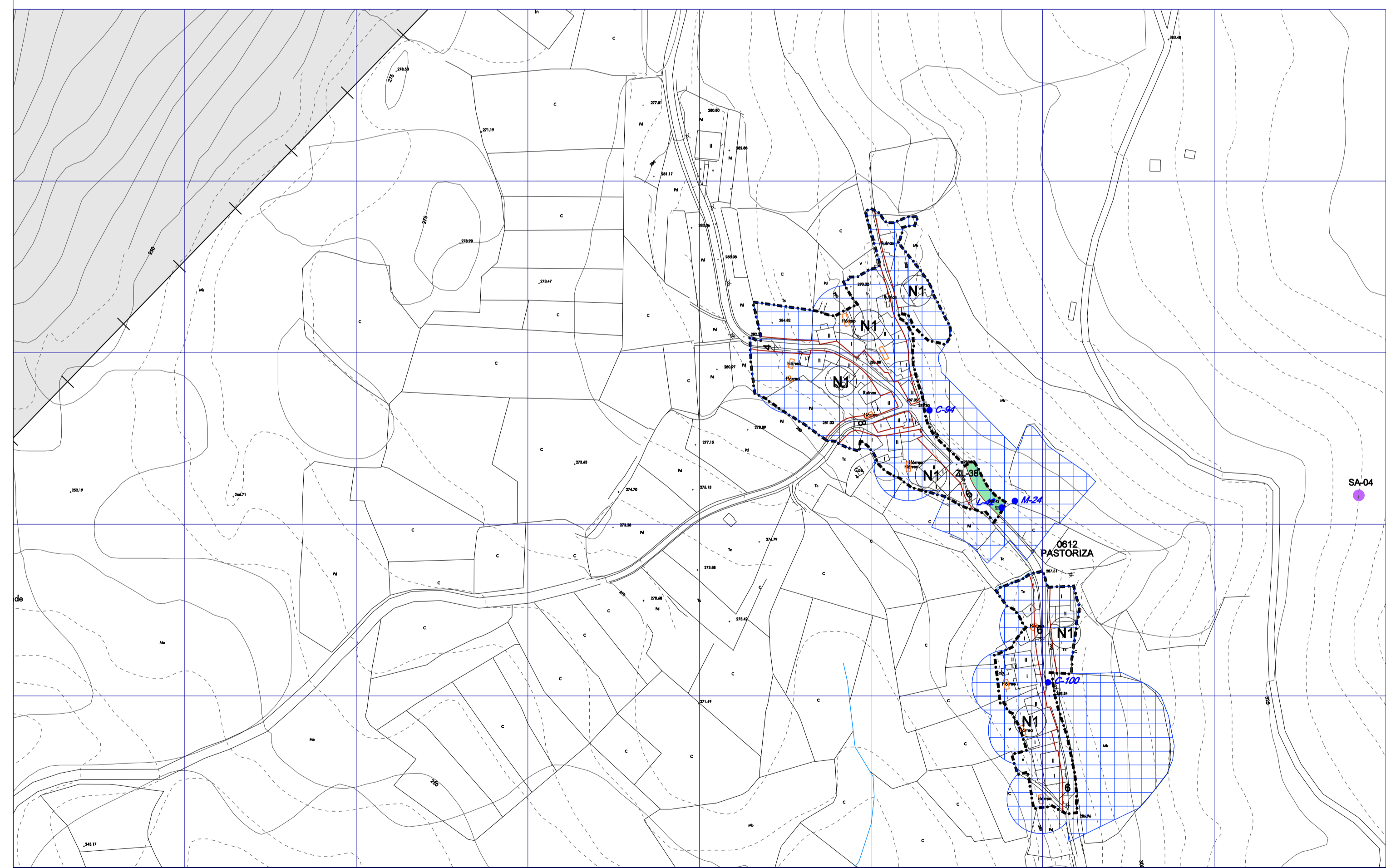


Documento elaborado con INGENIEROS DE OBRAS PÚBLICAS. Documento elaborado con INGENIEROS DE OBRAS PÚBLICAS. Documento elaborado con INGENIEROS DE OBRAS PÚBLICAS. Documento elaborado con INGENIEROS DE OBRAS PÚBLICAS. Documento elaborado con INGENIEROS DE OBRAS PÚBLICAS.

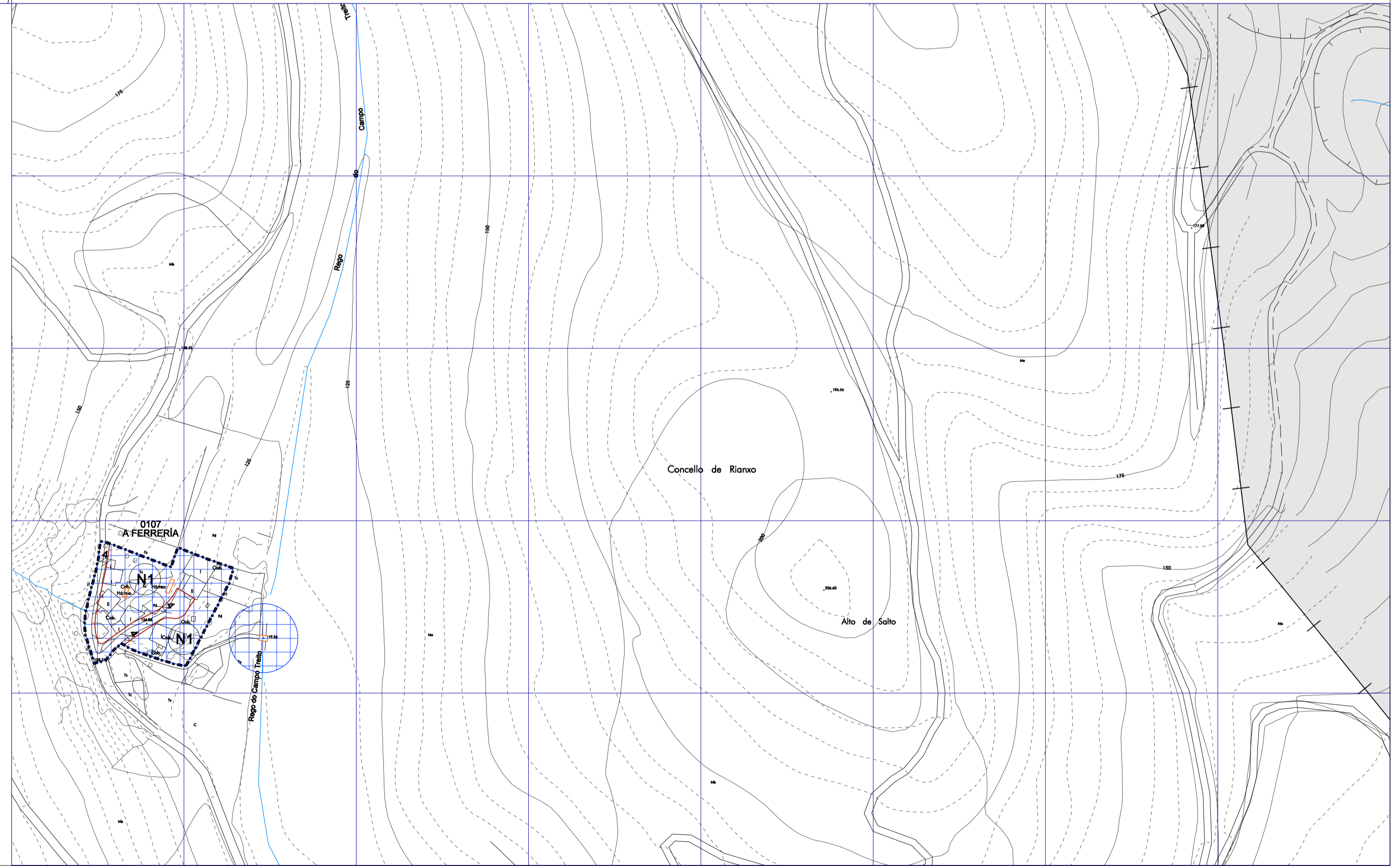
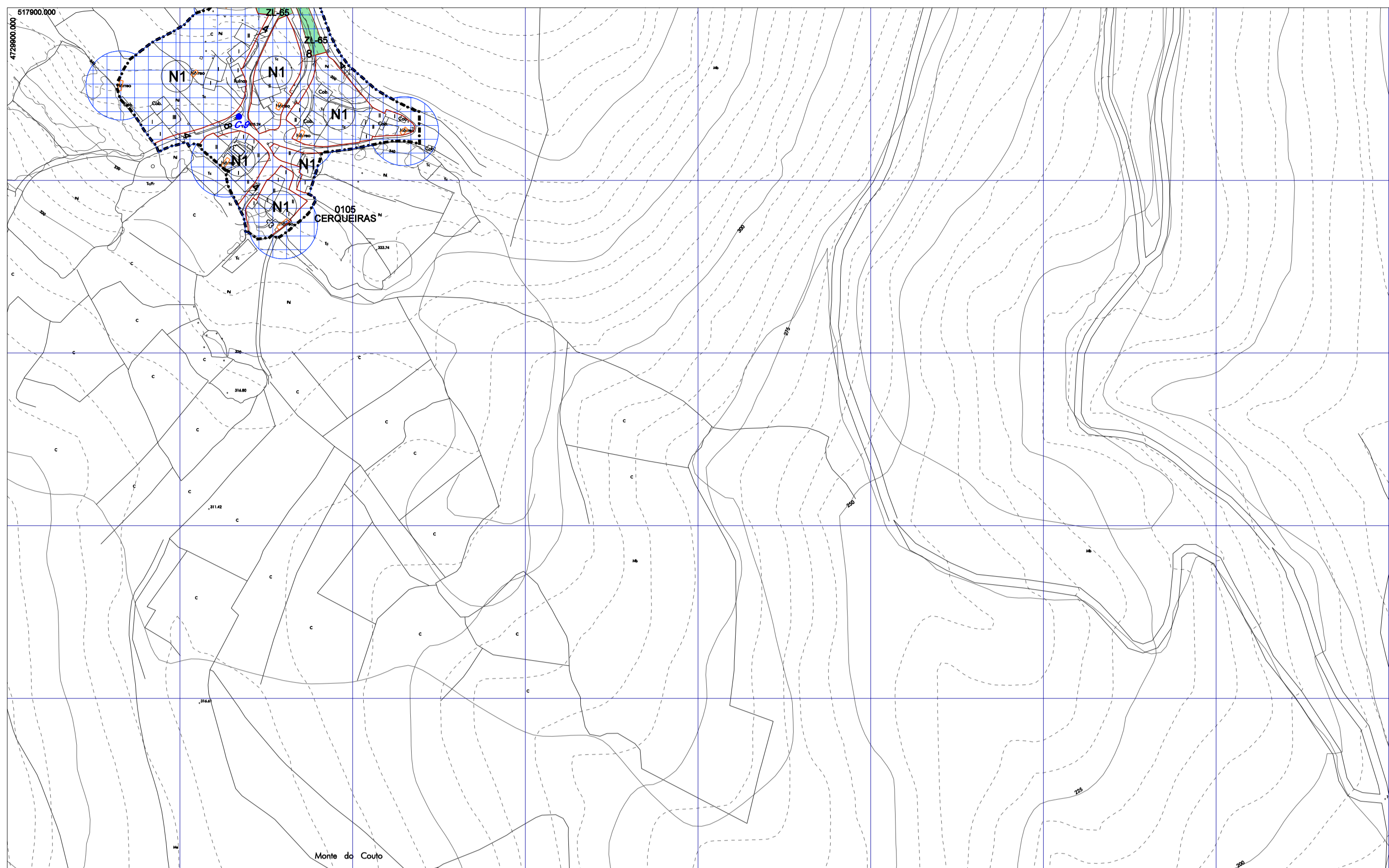
ZONA DE PROTECCIÓN INTEGRAL. Documento elaborado con INGENIEROS DE OBRAS PÚBLICAS. Documento elaborado con INGENIEROS DE OBRAS PÚBLICAS. Documento elaborado con INGENIEROS DE OBRAS PÚBLICAS. Documento elaborado con INGENIEROS DE OBRAS PÚBLICAS. Documento elaborado con INGENIEROS DE OBRAS PÚBLICAS.




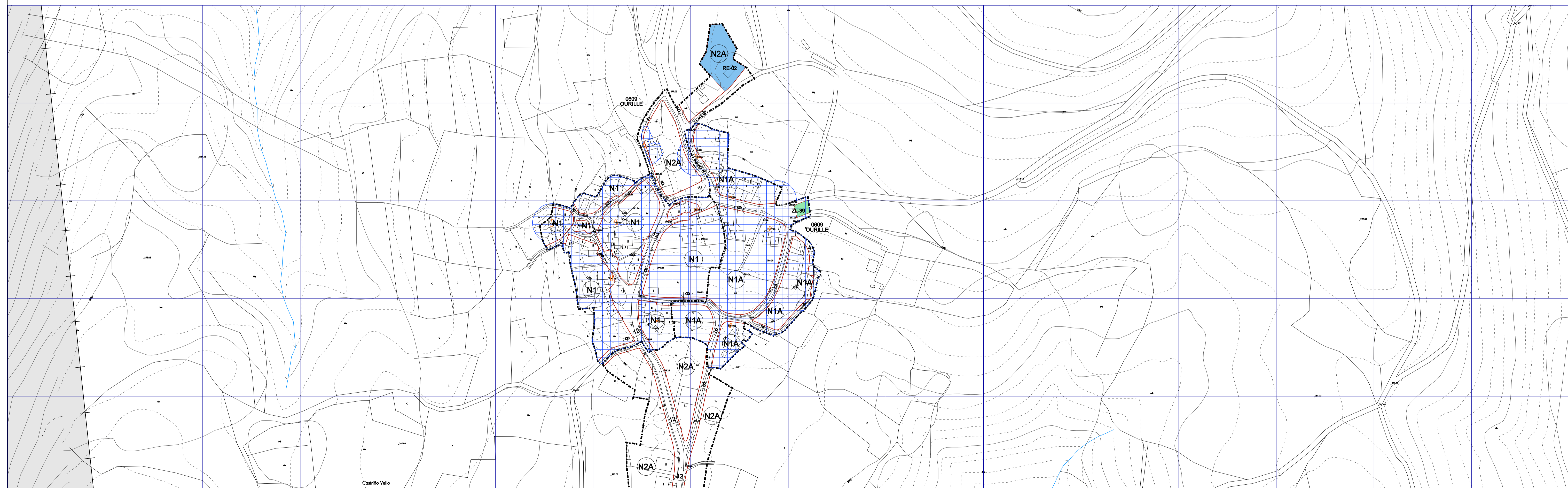
<p>--- LÍMITE DE PROVINCIA</p> <p>--- LÍMITE TERMO MUNICIPAL</p> <p>--- LÍMITE INTERIOR DA RIBEIRA DO MAR</p> <p>--- DESLINDE DOMINIO PÚBLICO MARÍTIMO TERRESTRE (DPMT/J) ANTIGO DPMT</p> <p>--- SERVIDUME DE PROTECCIÓN DPMT</p> <p>--- ZONA DE INFLUENZA</p>	<p>--- LÍMITE DE SOLO URBANO, ORDENANZA</p> <p>P-1 SOLO URBANO NON CONSOLIDADO</p> <p>U1 ORDENANZA DE SOLO URBANO Nº</p> <p>--- LÍMITE DE SOLO DE NÚCLEO RURAL</p> <p>N1 ORDENANZA DE SOLO DE NÚCLEO Nº</p>	<p>--- ÁMBITO DE SOLO URBANIZABLE</p> <p>SUB-1 SECTOR Nº</p> <p>--- ÁMBITO PLAN ESPECIAL</p> <p>PE-1 PLAN ESPECIAL Nº</p> <p>--- ÁMBITOS DE PLANEAMENTO INCORPORADO OU EN EXECUCIÓN</p>	<p>--- ALIARCIONES</p> <p>--- ALIARCIÓN DA EDIFICACIÓN</p> <p>--- DISTANCIA ENTRE ALIARCIONES OU A EIXE</p> <p>--- ALTURA E FONDO MÁXIMO DA EDIFICACIÓN</p> <p>--- CAMBIO DE ALTURA</p> <p>● PUNTO ALTIMÉTRICO DE RASANTE NO NOVO VIARIO</p> <p>--- REDE VIARIA PROPOSTA</p>	<p>EQUIPAMENTO COMUNITARIO</p> <p>● REFERIDO A SISTEMA XERAL</p> <p>ADM INSTITUCIONAL ADMINISTRATIVO</p> <p>SC SOCIO CULTURAL</p> <p>S SANITARIO</p> <p>AS ASISTENCIAL</p> <p>DOC DOCENTE</p> <p>DEP DEPORTIVO</p> <p>R RELIXIOSO</p> <p>CM CEMITERIO</p> <p>SU SERVIZOS URBANOS</p> <p>AB ABASTECIMENTO</p> <p>RE RESERVA DE EQUIPAMENTO</p>	<p>SISTEMA DE ESPAZOS LIBRES E ZONAS VERDES PÚBLICAS</p> <p>ZV ZONAS VERDES DE SISTEMA XERAL</p> <p>ZL ZONAS VERDES E ESPAZOS LIBRES DE SISTEMA LOCAL</p> <p>--- SERVIZOS TÉCNICOS DE INFRAESTRUTURAS</p> <p>SA ABASTECIMENTO</p> <p>SS SANEAMENTO</p> <p>ST TELEFONÍA. ELECTRICIDADE.</p> <p>--- SISTEMA XERAL PORTUARIO</p>	<p>● ELEMENTOS E CONXUNTOS DO CATÁLOGO</p> <p>A BIENS DE INTERESE CULTURAL</p> <p>B ARQUITECTURA CIVIL</p> <p>C CRUCEROS E PETOS DE ANIMAS</p> <p>E ETNOGRAFÍA</p> <p>L FONTES E LAVADOIROS</p> <p>M MUÍROS</p> <p>O OUTROS</p> <p>R ARQUITECTURA RELIXIOSA PATRIMONIO ARQUEOLÓXICO</p> <p>GA 15072001</p> <p>● ÁREA DE PROTECCIÓN INTEGRAL</p> <p>--- CONTORNO DE PROTECCIÓN</p>	<table border="1"> <tr><td>1D</td></tr><tr><td>2D</td></tr><tr><td>3D</td></tr><tr><td>4D</td></tr><tr><td>5D</td></tr><tr><td>6D</td></tr><tr><td>7D</td></tr><tr><td>8D</td></tr><tr><td>9D</td></tr><tr><td>10D</td></tr><tr><td>11D</td></tr><tr><td>12D</td></tr></table> <table border="1"> <tr><td>7A</td><td>7B</td><td>7C</td><td>7D</td><td>7E</td><td>7F</td></tr><tr><td>8A</td><td>8B</td><td>8C</td><td>8D</td><td>8E</td><td>8F</td></tr><tr><td>9A</td><td>9B</td><td>9C</td><td>9D</td><td>9E</td><td>9F</td></tr><tr><td>10A</td><td>10B</td><td>10C</td><td>10D</td><td>10E</td><td>10F</td></tr><tr><td>11A</td><td>11B</td><td>11C</td><td>11D</td><td>11E</td><td>11F</td></tr><tr><td>12A</td><td>12B</td><td>12C</td><td>12D</td><td>12E</td><td>12F</td></tr></table>	1D	2D	3D	4D	5D	6D	7D	8D	9D	10D	11D	12D	7A	7B	7C	7D	7E	7F	8A	8B	8C	8D	8E	8F	9A	9B	9C	9D	9E	9F	10A	10B	10C	10D	10E	10F	11A	11B	11C	11D	11E	11F	12A	12B	12C	12D	12E	12F	<p>CONCELLO DE RIANXO</p> <p>PLAN XERAL DE ORDENACIÓN MUNICIPAL</p> <p>DOC. PARA APROBACIÓN PROVISIONAL</p> <p>ORDENACIÓN URBANÍSTICA. TERMO MUNICIPAL</p> <p>ORDEN. 03 3D</p> <p>0 40 80 120 160 200 m.</p>
1D																																																								
2D																																																								
3D																																																								
4D																																																								
5D																																																								
6D																																																								
7D																																																								
8D																																																								
9D																																																								
10D																																																								
11D																																																								
12D																																																								
7A	7B	7C	7D	7E	7F																																																			
8A	8B	8C	8D	8E	8F																																																			
9A	9B	9C	9D	9E	9F																																																			
10A	10B	10C	10D	10E	10F																																																			
11A	11B	11C	11D	11E	11F																																																			
12A	12B	12C	12D	12E	12F																																																			



<p>----- LÍMITE DE PROVINCIA</p> <p>----- LÍMITE TERMO MUNICIPAL</p> <p>----- LÍMITE INTERIOR DA RIBEIRA DO MAR</p> <p>----- DESLINDE DOMINIO PÚBLICO MARÍTIMO TERRESTRE (DPMT)/ ANTIGO DPMT</p> <p>----- SERVIDUME DE PROTECCIÓN DPMT</p> <p>----- ZONA DE INFLUENZA</p>	<p>----- LÍMITE DE SOLO URBANO, ORDENANZA</p> <p>P-1 SOLO URBANO NON CONSOLIDADO</p> <p>U1 ORDENANZA DE SOLO URBANO Nº</p> <p>----- LÍMITE DE SOLO DE NÚCLEO RURAL</p> <p>N1 ORDENANZA DE SOLO DE NÚCLEO Nº</p>	<p>----- ÁMBITO DE SOLO URBANIZABLE</p> <p>SUB-1 SECTOR Nº</p> <p>----- ÁMBITO PLAN ESPECIAL</p> <p>PE-1 PLAN ESPECIAL Nº</p> <p>----- ÁMBITOS DE PLANEAMENTO INCORPORADO OU EN EXECUCIÓN</p>	<p>----- ALIARCIÓNS</p> <p>----- ALIARCIÓN DA EDIFICACIÓ</p> <p>----- DISTANCIA ENTRE ALIARCIÓNS OU A EIXE</p> <p>63.5 ALTURA E FONDO MÁXIMO DA EDIFICACIÓ</p> <p>----- CAMBIO DE ALTURA</p> <p>63.5 PUNTO ALTIMÉTRICO DE RASANTE NO NOVO VIARIO</p> <p>----- REDE VIARIA PROPOSTA</p>	<p>EQUIPAMENTO COMUNITARIO</p> <ul style="list-style-type: none"> ADM INSTITUCIONAL ADMINISTRATIVO SC SOCIO CULTURAL S SANITARIO AS ASISTENCIAL DOC DOCENTE DEP DEPORTIVO R RELIXIOSO CM CEMENTERO SU SERVIZOS URBANOS AB ABASTECIMENTO RE RESERVA DE EQUIPAMENTO 	<p>SISTEMA DE ESPAZOS LIBRES E ZONAS VERDES PÚBLICAS</p> <ul style="list-style-type: none"> ZV ZONAS VERDES DE SISTEMA XERAL ZL ZONAS VERDES E ESPAZOS LIBRES DE SISTEMA LOCAL <p>SERVIZOS TÉCNICOS DE INFRAESTRUTURAS</p> <ul style="list-style-type: none"> SA ABASTECIMENTO SS SANEAMENTO ST TELEFONÍA, ELECTRICIDADE <p>SISTEMA XERAL PORTUARIO</p>	<p>ELEMENTOS E CONXUNTOS DO CATÁLOGO</p> <ul style="list-style-type: none"> A BIENS DE INTERESE CULTURAL B ARQUITECTURA CIVIL C CRUCEROS E PETOS DE ANIMAS E ETNOGRAFÍA L FONTES E LAVADOREOS M MUÍROS O OUTROS R ARQUITECTURA RELIXIOSA PATRIMONIO ARQUEOLÓXICO <p>ÁREA DE PROTECCIÓN INTEGRAL</p> <p>CONTORNO DE PROTECCIÓN</p>	<table border="1"> <tr><td></td><td></td><td></td><td></td><td></td><td></td><td></td><td></td><td></td><td>1D</td></tr> <tr><td></td><td></td><td></td><td></td><td></td><td></td><td></td><td></td><td></td><td>2D</td></tr> <tr><td></td><td></td><td></td><td></td><td></td><td></td><td></td><td></td><td></td><td>3D</td></tr> <tr><td></td><td></td><td></td><td></td><td></td><td></td><td></td><td></td><td></td><td>4D</td></tr> <tr><td></td><td></td><td></td><td></td><td></td><td></td><td></td><td></td><td></td><td>5D</td></tr> <tr><td></td><td></td><td></td><td></td><td></td><td></td><td></td><td></td><td></td><td>6D</td></tr> <tr><td></td><td></td><td></td><td></td><td></td><td></td><td></td><td></td><td></td><td>7D</td></tr> <tr><td></td><td></td><td></td><td></td><td></td><td></td><td></td><td></td><td></td><td>8D</td></tr> <tr><td></td><td></td><td></td><td></td><td></td><td></td><td></td><td></td><td></td><td>9D</td></tr> <tr><td></td><td></td><td></td><td></td><td></td><td></td><td></td><td></td><td></td><td>10D</td></tr> <tr><td></td><td></td><td></td><td></td><td></td><td></td><td></td><td></td><td></td><td>11D</td></tr> <tr><td></td><td></td><td></td><td></td><td></td><td></td><td></td><td></td><td></td><td>12D</td></tr> </table>										1D										2D										3D										4D										5D										6D										7D										8D										9D										10D										11D										12D	<p>15072_PV04_202303_AP</p> <p>OFICINA DE PLANEAMENTO URBANO</p> <p>MARZO 2023</p> <p>A1 1:2.000</p>	<p>CONCELLO DE RIANXO</p> <p>PLAN XERAL DE ORDENACIÓN MUNICIPAL</p> <p>DOC. PARA APROBACIÓN PROVISIONAL</p> <p>ORDENACIÓN URBANÍSTICA. TERMO MUNICIPAL</p> <p>PORD. 03 4B</p> <p>0 40 80 120 160 200 m.</p>
									1D																																																																																																																								
									2D																																																																																																																								
									3D																																																																																																																								
									4D																																																																																																																								
									5D																																																																																																																								
									6D																																																																																																																								
									7D																																																																																																																								
									8D																																																																																																																								
									9D																																																																																																																								
									10D																																																																																																																								
									11D																																																																																																																								
									12D																																																																																																																								




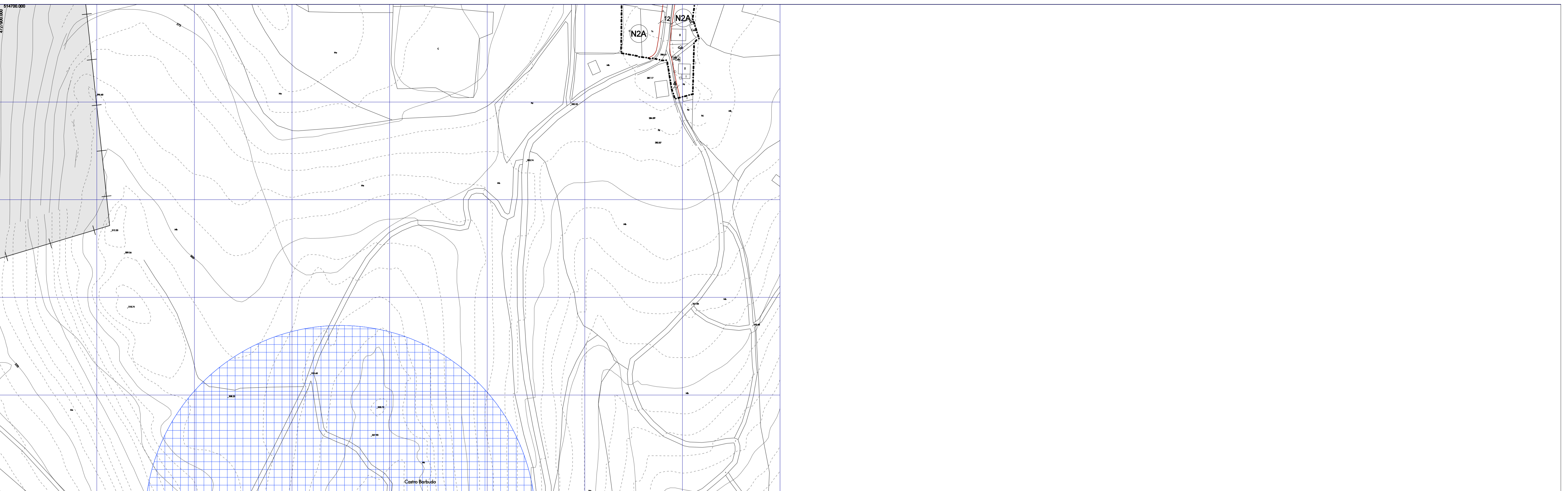
<p>----- LÍMITE DE PROVINCIA</p> <p>----- LÍMITE TERMO MUNICIPAL</p> <p>----- LÍMITE INTERIOR DA RIBEIRA DO MAR</p> <p>----- DESLINDE DOMINIO PÚBLICO MARÍTIMO TERRESTRE (DPMT / ANTIGO DPMT)</p> <p>----- SERVIDUME DE PROTECCIÓN DPMT</p> <p>----- ZONA DE INFLUENZA</p>	<p>----- LÍMITE DE SOLO URBANO, ORDENANZA</p> <table><tr><td>[P-1]</td><td>SOLO URBANO NON CONSOLIDADO</td></tr><tr><td>[U1]</td><td>ORDENANZA DE SOLO URBANO Nº</td></tr><tr><td>-----</td><td>LÍMITE DE SOLO DE NÚCLEO RURAL</td></tr><tr><td>[N1]</td><td>ORDENANZA DE SOLO DE NÚCLEO Nº</td></tr></table>	[P-1]	SOLO URBANO NON CONSOLIDADO	[U1]	ORDENANZA DE SOLO URBANO Nº	-----	LÍMITE DE SOLO DE NÚCLEO RURAL	[N1]	ORDENANZA DE SOLO DE NÚCLEO Nº	<p>----- ÁMBITO DE SOLO URBANIZABLE</p> <table><tr><td>[SUB-1]</td><td>SECTOR Nº</td></tr><tr><td>-----</td><td>ÁMBITO PLAN ESPECIAL</td></tr><tr><td>[PE-1]</td><td>PLAN ESPECIAL Nº</td></tr><tr><td>-----</td><td>ÁMBITOS DE PLANEAMENTO INCORPORADO OU EN EXECUCIÓN</td></tr></table>	[SUB-1]	SECTOR Nº	-----	ÁMBITO PLAN ESPECIAL	[PE-1]	PLAN ESPECIAL Nº	-----	ÁMBITOS DE PLANEAMENTO INCORPORADO OU EN EXECUCIÓN	<p>----- ALIÑAÇÕES</p> <p>----- ALIÑAÇÃO DA EDIFICACIÓN</p> <p>----- DISTANCIA ENTRE ALIÑAÇÕES OU A EIXE</p> <p>----- ALTURA E FONDO MÁXIMO DA EDIFICACIÓN</p> <p>----- CAMBIO DE ALTURA</p> <p>● 63.5 PUNTO ALTIMÉTRICO DE RASANTE NO NOVO VIARIO</p> <p>----- REDE VIARIA PROPOSTA</p>	<p>EQUIPAMENTO COMUNITARIO</p> <ul style="list-style-type: none">● REFERIDO A SISTEMA XERALADM INSTITUCIONAL ADMINISTRATIVOSC SOCIO CULTURALS SANITARIOAS ASISTENCIALDOC DOCENTEDEP DEPORTIVOR RELIXIOSOCM CEMITERIOSU SERVIZOS URBANOSAB ABASTECIMENTORE RESERVA DE EQUIPAMENTO	<p>SISTEMA DE ESPAZOS LIBRES E ZONAS VERDES PÚBLICAS</p> <p>ZV ZONAS VERDES DE SISTEMA XERAL</p> <p>ZL ZONAS VERDES E ESPAZOS LIBRES DE SISTEMA LOCAL</p> <p>SERVIZOS TÉCNICOS DE INFRAESTRUTURAS</p> <ul style="list-style-type: none">SA ABASTECIMENTOSS SANEAMENTOST TELEFONÍA. ELECTRICIDADE. <p>SISTEMA XERAL PORTUARIO</p>	<p>ELEMENTOS E CONXUNTOS DO CATÁLOGO</p> <p>BENS DE INTERESE CULTURAL</p> <ul style="list-style-type: none">A ARQUITECTURA CIVILC CRUCERIOS E PETOS DE ANIMASE ETNOGRAFÍAL FONTES E LAVADOIROSM MUÍROSO OUTROSR ARQUITECTURA RELIXIOSA PATRIMONIO ARQUEOLÓXICO <p>ÁREA DE PROTECCIÓN INTEGRAL</p> <p>CONTORNO DE PROTECCIÓN</p>	<table border="1"><tr><td>4B</td><td>1D</td></tr><tr><td>5B</td><td>2D</td></tr><tr><td>6B</td><td>3D</td></tr><tr><td>7A</td><td>4D</td></tr><tr><td>8A</td><td>5D</td></tr><tr><td>9A</td><td>6D</td></tr><tr><td>10A</td><td>7D</td></tr><tr><td>11A</td><td>8D</td></tr><tr><td>12A</td><td>9D</td></tr><tr><td>13A</td><td>10D</td></tr><tr><td>14A</td><td>11D</td></tr><tr><td>15A</td><td>12D</td></tr></table> <p>MARZO 2023</p> <p>A1 1:2.000</p>	4B	1D	5B	2D	6B	3D	7A	4D	8A	5D	9A	6D	10A	7D	11A	8D	12A	9D	13A	10D	14A	11D	15A	12D	<p></p> <p>CONCELLO DE RIANXO</p> <p>PLAN XERAL DE ORDENACIÓN MUNICIPAL</p> <p>DOC. PARA APROBACIÓN PROVISIONAL</p> <p>ORDENACIÓN URBANÍSTICA. TERMO MUNICIPAL</p> <p>PORD. 03 4D</p> <p>0 40 80 120 160 200 m.</p>
[P-1]	SOLO URBANO NON CONSOLIDADO																																															
[U1]	ORDENANZA DE SOLO URBANO Nº																																															
-----	LÍMITE DE SOLO DE NÚCLEO RURAL																																															
[N1]	ORDENANZA DE SOLO DE NÚCLEO Nº																																															
[SUB-1]	SECTOR Nº																																															
-----	ÁMBITO PLAN ESPECIAL																																															
[PE-1]	PLAN ESPECIAL Nº																																															
-----	ÁMBITOS DE PLANEAMENTO INCORPORADO OU EN EXECUCIÓN																																															
4B	1D																																															
5B	2D																																															
6B	3D																																															
7A	4D																																															
8A	5D																																															
9A	6D																																															
10A	7D																																															
11A	8D																																															
12A	9D																																															
13A	10D																																															
14A	11D																																															
15A	12D																																															



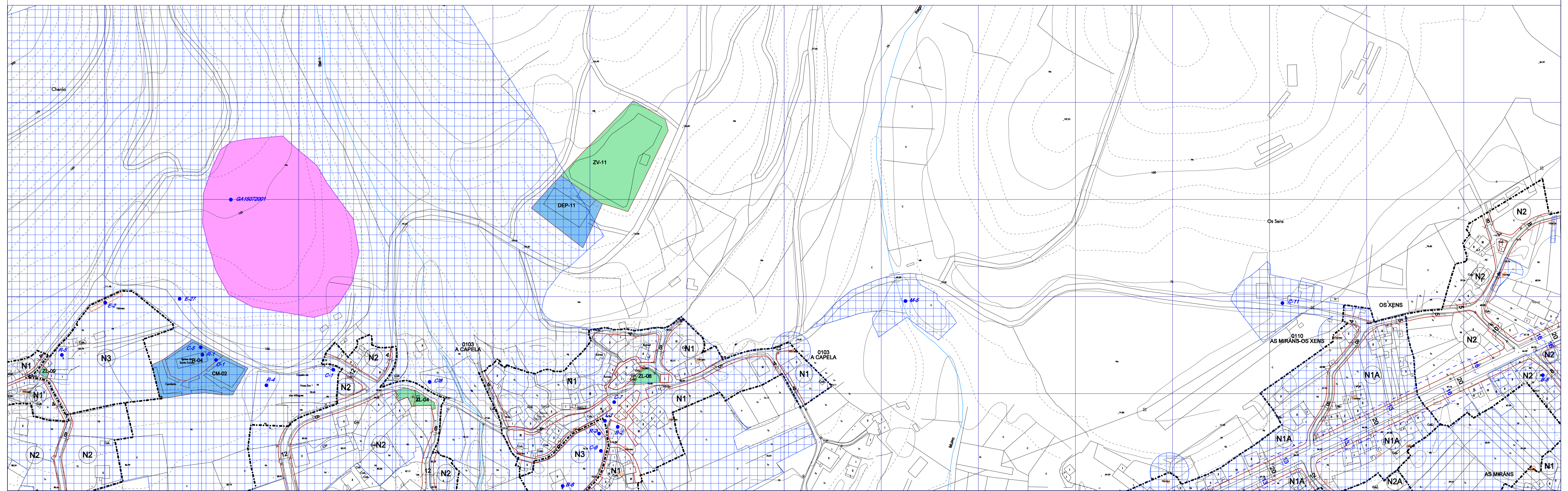
<p>----- LÍMITE DE PROVINCIA</p> <p>----- LÍMITE TERMO MUNICIPAL</p> <p>----- LÍMITE INTERIOR DA RIBEIRA DO MAR</p> <p>----- DESLINDE DOMINIO PÚBLICO MARÍTIMO TERRESTRE (DPMT)/ ANTIGO DPMT</p> <p>----- SERVIDUME DE PROTECCIÓN DPMT</p> <p>----- ZONA DE INFLUENZA</p>	<p>----- LÍMITE DE SOLO URBANO, ORDENANZA</p> <p>P-1 SOLO URBANO NON CONSOLIDADO</p> <p>U1 ORDENANZA DE SOLO URBANO Nº</p> <p>----- LÍMITE DE SOLO DE NÚCLEO RURAL</p> <p>N1 ORDENANZA DE SOLO DE NÚCLEO Nº</p>	<p>----- ÁMBITO DE SOLO URBANIZABLE</p> <p>SUB-1 SECTOR Nº</p> <p>----- ÁMBITO PLAN ESPECIAL</p> <p>PE-1 PLAN ESPECIAL Nº</p> <p>----- ÁMBITOS DE PLANEAMENTO INCORPORADO OU EN EXECUCIÓN</p>	<p>----- ALIARCIÓNS</p> <p>----- ALIARCIÓN DA EDIFICACIÓN</p> <p>----- DISTANCIA ENTRE ALIARCIÓNS OU A EIXE</p> <p>63.5 ALTURA E FONDO MÁXIMO DA EDIFICACIÓN</p> <p>----- CAMBIO DE ALTURA</p> <p>63.5 PUNTO ALTIMÉTRICO DE RASANTE NO NOVO VIARIO</p> <p>----- REDE VIARIA PROPOSTA</p>	<p>EQUIPAMENTO COMUNITARIO</p> <ul style="list-style-type: none"> ADM INSTITUCIONAL ADMINISTRATIVO SC SOCIO CULTURAL S SANITARIO AS ASISTENCIAL DOC DOCENTE DEP DEPORTIVO CM CEMENTERO SU SERVICIOS URBANOS AB ABASTECIMENTO RE RESERVA DE EQUIPAMENTO 	<p>SISTEMA DE ESPAZOS LIBRES E ZONAS VERDES PÚBLICAS</p> <ul style="list-style-type: none"> ZV ZONAS VERDES DE SISTEMA XERAL ZL ZONAS VERDES E ESPAZOS LIBRES DE SISTEMA LOCAL <p>SERVIZOS TÉCNICOS DE INFRAESTRUTURAS</p> <ul style="list-style-type: none"> SA ABASTECIMENTO SS SANEAMENTO ST TELEFONÍA, ELECTRICIDADE. <p>SISTEMA XERAL PORTUARIO</p>	<p>ELEMENTOS E CONXUNTOS DO CATÁLOGO</p> <ul style="list-style-type: none"> A BIENS DE INTERESE CULTURAL B ARQUITECTURA CIVIL C CRUCERIOS E PETOS DE ANIMAS E ETNOGRAFÍA L FONTES E LAVADOREOS M MUÍROS P PONTE O OUTROS R ARQUITECTURA RELIXIOSA PATRIMONIO ARQUEOLÓXICO <p>CIÁ 1507/2001</p> <ul style="list-style-type: none"> ÁREA DE PROTECCIÓN INTEGRAL CONTORNO DE PROTECCIÓN 	<table border="1"> <tr><td></td><td></td><td></td><td></td><td></td><td>1D</td></tr> <tr><td></td><td></td><td></td><td></td><td></td><td>2D</td></tr> <tr><td></td><td></td><td></td><td></td><td></td><td>3D</td></tr> <tr><td></td><td></td><td></td><td></td><td></td><td>4D</td></tr> <tr><td></td><td></td><td></td><td></td><td></td><td>5D</td></tr> <tr><td></td><td></td><td></td><td></td><td></td><td>6D</td></tr> <tr><td></td><td></td><td></td><td></td><td></td><td>7D</td></tr> <tr><td></td><td></td><td></td><td></td><td></td><td>8D</td></tr> <tr><td></td><td></td><td></td><td></td><td></td><td>9D</td></tr> <tr><td></td><td></td><td></td><td></td><td></td><td>10D</td></tr> <tr><td></td><td></td><td></td><td></td><td></td><td>11D</td></tr> <tr><td></td><td></td><td></td><td></td><td></td><td>12D</td></tr> </table>						1D						2D						3D						4D						5D						6D						7D						8D						9D						10D						11D						12D	<p>CONCELLO DE RIANXO</p> <p>PLAN XERAL DE ORDENACIÓN MUNICIPAL</p> <p>DOC. PARA APROBACIÓN PROVISIONAL</p> <p>ORDENACIÓN URBANÍSTICA. TERMO MUNICIPAL</p> <p>PORD. 03 5B</p> <p>15072_PV04_202303_AP</p> <p>OPUS 0003</p> <p>15072_PV04_202303_AP</p> <p>MARZO 2023</p> <p>A1 1:2.000</p>	<p>0 40 80 120 160 200 m.</p>
					1D																																																																												
					2D																																																																												
					3D																																																																												
					4D																																																																												
					5D																																																																												
					6D																																																																												
					7D																																																																												
					8D																																																																												
					9D																																																																												
					10D																																																																												
					11D																																																																												
					12D																																																																												



<p>----- LÍMITE DE PROVINCIA</p> <p>----- LÍMITE TERMO MUNICIPAL</p> <p>----- LÍMITE INTERIOR DA RIBEIRA DO MAR</p> <p>----- DESLINDE DOMINIO PÚBLICO MARÍTIMO TERRESTRE (DPMT) / ANTIGO DPMT</p> <p>----- SERVIDUME DE PROTECCIÓN DPMT</p> <p>----- ZONA DE INFLUENZA</p>	<p>----- LÍMITE DE SOLO URBANO, ORDENANZA</p> <p>P-1 SOLO URBANO NON CONSOLIDADO</p> <p>U1 ORDENANZA DE SOLO URBANO Nº</p> <p>----- LÍMITE DE SOLO DE NÚCLEO RURAL</p> <p>N1 ORDENANZA DE SOLO DE NÚCLEO Nº</p>	<p>----- ÁMBITO DE SOLO URBANIZABLE</p> <p>SUB-1 SECTOR Nº</p> <p>----- ÁMBITO PLAN ESPECIAL</p> <p>PE-1 PLAN ESPECIAL Nº</p> <p>----- ÁMBITOS DE PLANEAMENTO INCORPORADO OU EN EXECUCIÓN</p>	<p>----- ALIARACIONES</p> <p>----- ALIARACION DA EDIFICACION</p> <p>----- DISTANCIA ENTRE ALIARACIONES OU A EIXE</p> <p>63.5 ALTURA E FONDO MÁXIMO DA EDIFICACION</p> <p>----- CAMBIO DE ALTURA</p> <p>63.5 PUNTO ALTIMETRICO DE RASANTE NO NOVO VIARIO</p> <p>----- REDE VIARIA PROPOSTA</p>	<p>EQUIPAMENTO COMUNITARIO</p> <ul style="list-style-type: none"> ADM INSTITUCIONAL ADMINISTRATIVO SC SOCIO CULTURAL S SANITARIO AS ASISTENCIAL DOC DOCENTE DEP DEPORTIVO R RELIXIOSO CM CEMITERIO SU SERVICIOS URBANOS AB ABASTECIMIENTO RE RESERVA DE EQUIPAMENTO 	<p>SISTEMA DE ESPAZOS LIBRES E ZONAS VERDES PÚBLICAS</p> <ul style="list-style-type: none"> ZV ZONAS VERDES DE SISTEMA XERAL ZL ZONAS VERDES E ESPAZOS LIBRES DE SISTEMA LOCAL <p>SERVIZOS TÉCNICOS DE INFRAESTRUTURAS</p> <ul style="list-style-type: none"> SA ABASTECIMIENTO SS SANEAMENTO ST TELEFONIA, ELECTRICIDADE <p>SISTEMA XERAL PORTUARIO</p>	<p>ELEMENTOS E CONXUNTOS DO CATÁLOGO</p> <ul style="list-style-type: none"> A BIEN DE INTERESE CULTURAL B ARQUITECTURA CIVIL C CRUCEROS E PETOS DE ANIMAS E ETNOGRAFIA L FONTES E LAVADOREIS M MUÍROS P PONTES O OUTROS R ARQUITECTURA RELIXIOSA GA 15072001 PATRIMONIO ARQUEOLÓXICO <p>ÁREA DE PROTECCIÓN INTEGRAL</p> <p>CONTORNO DE PROTECCIÓN</p>	<table border="1"> <tr><td>1D</td></tr> <tr><td>2D</td></tr> <tr><td>3D</td></tr> <tr><td>4D</td></tr> <tr><td>5D</td></tr> <tr><td>6B</td></tr> <tr><td>6C</td></tr> <tr><td>6D</td></tr> <tr><td>7A</td></tr> <tr><td>7B</td></tr> <tr><td>7C</td></tr> <tr><td>7D</td></tr> <tr><td>7E</td></tr> <tr><td>7F</td></tr> <tr><td>8A</td></tr> <tr><td>8B</td></tr> <tr><td>8C</td></tr> <tr><td>8D</td></tr> <tr><td>8E</td></tr> <tr><td>8F</td></tr> <tr><td>9A</td></tr> <tr><td>9B</td></tr> <tr><td>9C</td></tr> <tr><td>9D</td></tr> <tr><td>9E</td></tr> <tr><td>9F</td></tr> <tr><td>10B</td></tr> <tr><td>10C</td></tr> <tr><td>10D</td></tr> <tr><td>10E</td></tr> <tr><td>10F</td></tr> <tr><td>11B</td></tr> <tr><td>11C</td></tr> <tr><td>11D</td></tr> <tr><td>11E</td></tr> <tr><td>12B</td></tr> <tr><td>12C</td></tr> </table>	1D	2D	3D	4D	5D	6B	6C	6D	7A	7B	7C	7D	7E	7F	8A	8B	8C	8D	8E	8F	9A	9B	9C	9D	9E	9F	10B	10C	10D	10E	10F	11B	11C	11D	11E	12B	12C	<p>15072_PV03A_202303_AP</p> <p>OFICINA DE PLANEAMENTO URBANO</p> <p>MARZO 2023</p> <p>A1 1:2.000</p>	<p>CONCELLO DE RIANXO</p> <p>PLAN XERAL DE ORDENACIÓN MUNICIPAL</p> <p>DOC. PARA APROBACIÓN PROVISIONAL</p> <p>ORDENACIÓN URBANÍSTICA. TERMO MUNICIPAL</p> <p>PORD. 03 5D</p> <p>0 40 80 120 160 200 m.</p>
1D																																														
2D																																														
3D																																														
4D																																														
5D																																														
6B																																														
6C																																														
6D																																														
7A																																														
7B																																														
7C																																														
7D																																														
7E																																														
7F																																														
8A																																														
8B																																														
8C																																														
8D																																														
8E																																														
8F																																														
9A																																														
9B																																														
9C																																														
9D																																														
9E																																														
9F																																														
10B																																														
10C																																														
10D																																														
10E																																														
10F																																														
11B																																														
11C																																														
11D																																														
11E																																														
12B																																														
12C																																														

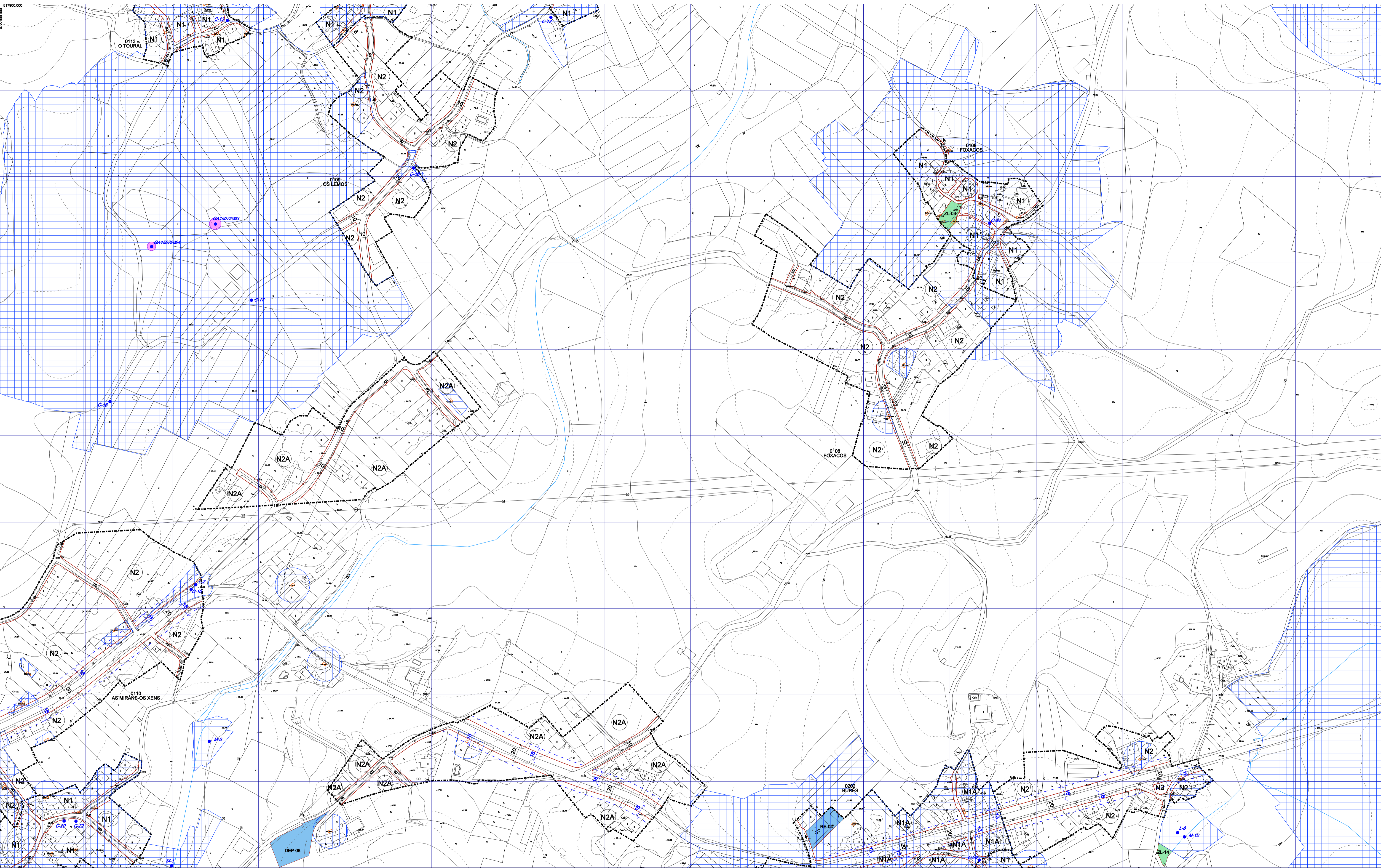


<p>----- LÍMITE DE PROVINCIA</p> <p>----- LÍMITE TERMO MUNICIPAL</p> <p>----- LÍMITE INTERIOR DA RIBEIRA DO MAR</p> <p>----- DESLINDE DOMINIO PÚBLICO MARÍTIMO TERRESTRE (DPMT)/ ANTIGO DPMT</p> <p>----- SERVIDUME DE PROTECCIÓN DPMT</p> <p>----- ZONA DE INFLUENZA</p>	<p>----- LÍMITE DE SOLO URBANO, ORDENANZA</p> <p>P-1 SOLO URBANO NON CONSOLIDADO</p> <p>U1 ORDENANZA DE SOLO URBANO Nº</p> <p>----- LÍMITE DE SOLO DE NÚCLEO RURAL</p> <p>N1 ORDENANZA DE SOLO DE NÚCLEO Nº</p>	<p>----- ÁMBITO DE SOLO URBANIZABLE</p> <p>SUB-1 SECTOR Nº</p> <p>----- ÁMBITO PLAN ESPECIAL</p> <p>PE-1 PLAN ESPECIAL Nº</p> <p>----- ÁMBITOS DE PLANEAMENTO INCORPORADO OU EN EXECUCIÓN</p>	<p>----- ALIARCIÓNS</p> <p>----- ALIARCIÓN DA EDIFICACIÓN</p> <p>----- DISTANCIA ENTRE ALIARCIÓNS OU A EIXE</p> <p>63.5 ALTURA E FONDO MÁXIMO DA EDIFICACIÓN</p> <p>----- CAMBIO DE ALTURA</p> <p>63.5 PUNTO ALTIMÉTRICO DE RASANTE NO NOVO VIARIO</p> <p>----- REDE VIARIA PROPOSTA</p>	<p>EQUIPAMENTO COMUNITARIO</p> <ul style="list-style-type: none"> ● REFERIDO A SISTEMA XERAL ADM INSTITUCIONAL ADMINISTRATIVO SC SOCIO CULTURAL S SANITARIO AS ASISTENCIAL DOC DOCENTE DEP DEPORTIVO R RELIXIOSO CM CEMITERO SU SERVIZOS URBANOS AB ABASTECIMENTO RE RESERVA DE EQUIPAMENTO 	<p>SISTEMA DE ESPAZOS LIBRES E ZONAS VERDES PÚBLICAS</p> <ul style="list-style-type: none"> ZV ZONAS VERDES DE SISTEMA XERAL ZL ZONAS VERDES E ESPAZOS LIBRES DE SISTEMA LOCAL <p>SERVIZOS TÉCNICOS DE INFRAESTRUTURAS</p> <ul style="list-style-type: none"> SA ABASTECIMENTO SS SANEAMENTO ST TELEFONÍA, ELECTRICIDADE. <p>SISTEMA XERAL PORTUARIO</p>	<p>ELEMENTOS E CONXUNTOS DO CATÁLOGO</p> <ul style="list-style-type: none"> A BIENS DE INTERESE CULTURAL B ARQUITECTURA CIVIL C CRUCEROS E PETOS DE ANIMAS E ETNOGRAFÍA L FONTES E LAVADOUROS M MUÍROS O OUTROS R ARQUITECTURA RELIXIOSA CI PATRIMONIO ARQUEOLÓXICO <p>ÁREA DE PROTECCIÓN INTEGRAL</p> <p>CONTORNO DE PROTECCIÓN</p>	<table border="1"> <tr><td></td><td></td><td></td><td>1D</td><td></td><td></td></tr> <tr><td></td><td></td><td></td><td>2D</td><td></td><td></td></tr> <tr><td></td><td></td><td></td><td>3D</td><td></td><td></td></tr> <tr><td></td><td></td><td></td><td>4D</td><td></td><td></td></tr> <tr><td></td><td></td><td></td><td>5D</td><td></td><td></td></tr> <tr><td></td><td></td><td></td><td>6D</td><td></td><td></td></tr> <tr><td></td><td></td><td></td><td>7D</td><td></td><td></td></tr> <tr><td></td><td></td><td></td><td>8D</td><td></td><td></td></tr> <tr><td></td><td></td><td></td><td>9D</td><td></td><td></td></tr> <tr><td></td><td></td><td></td><td>10D</td><td></td><td></td></tr> <tr><td></td><td></td><td></td><td>11D</td><td></td><td></td></tr> <tr><td></td><td></td><td></td><td>12D</td><td></td><td></td></tr> <tr><td></td><td></td><td></td><td></td><td></td><td></td></tr> <tr><td>7A</td><td>7B</td><td>7C</td><td>7D</td><td>7E</td><td>7F</td></tr> <tr><td>8A</td><td>8B</td><td>8C</td><td>8D</td><td>8E</td><td>8F</td></tr> <tr><td>9A</td><td>9B</td><td>9C</td><td>9D</td><td>9E</td><td>9F</td></tr> <tr><td>10A</td><td>10B</td><td>10C</td><td>10D</td><td>10E</td><td>10F</td></tr> <tr><td>11A</td><td>11B</td><td>11C</td><td>11D</td><td>11E</td><td>11F</td></tr> <tr><td>12A</td><td>12B</td><td>12C</td><td>12D</td><td>12E</td><td>12F</td></tr> </table>				1D						2D						3D						4D						5D						6D						7D						8D						9D						10D						11D						12D									7A	7B	7C	7D	7E	7F	8A	8B	8C	8D	8E	8F	9A	9B	9C	9D	9E	9F	10A	10B	10C	10D	10E	10F	11A	11B	11C	11D	11E	11F	12A	12B	12C	12D	12E	12F	<p>15072_PV04_202303_AP</p> <p>OFICINA DE PLANEAMENTO URBANÍSTICO</p> <p>MARZO 2023</p> <p>A1 1:2.000</p>	<p>CONCELLO DE RIANXO</p> <p>PLAN XERAL DE ORDENACIÓN MUNICIPAL</p> <p>DOC. PARA APROBACIÓN PROVISIONAL</p> <p>ORDENACIÓN URBANÍSTICA. TERMO MUNICIPAL</p> <p>PORD. 03 6B</p> <p>0 40 80 120 160 200 m.</p>
			1D																																																																																																																								
			2D																																																																																																																								
			3D																																																																																																																								
			4D																																																																																																																								
			5D																																																																																																																								
			6D																																																																																																																								
			7D																																																																																																																								
			8D																																																																																																																								
			9D																																																																																																																								
			10D																																																																																																																								
			11D																																																																																																																								
			12D																																																																																																																								
7A	7B	7C	7D	7E	7F																																																																																																																						
8A	8B	8C	8D	8E	8F																																																																																																																						
9A	9B	9C	9D	9E	9F																																																																																																																						
10A	10B	10C	10D	10E	10F																																																																																																																						
11A	11B	11C	11D	11E	11F																																																																																																																						
12A	12B	12C	12D	12E	12F																																																																																																																						

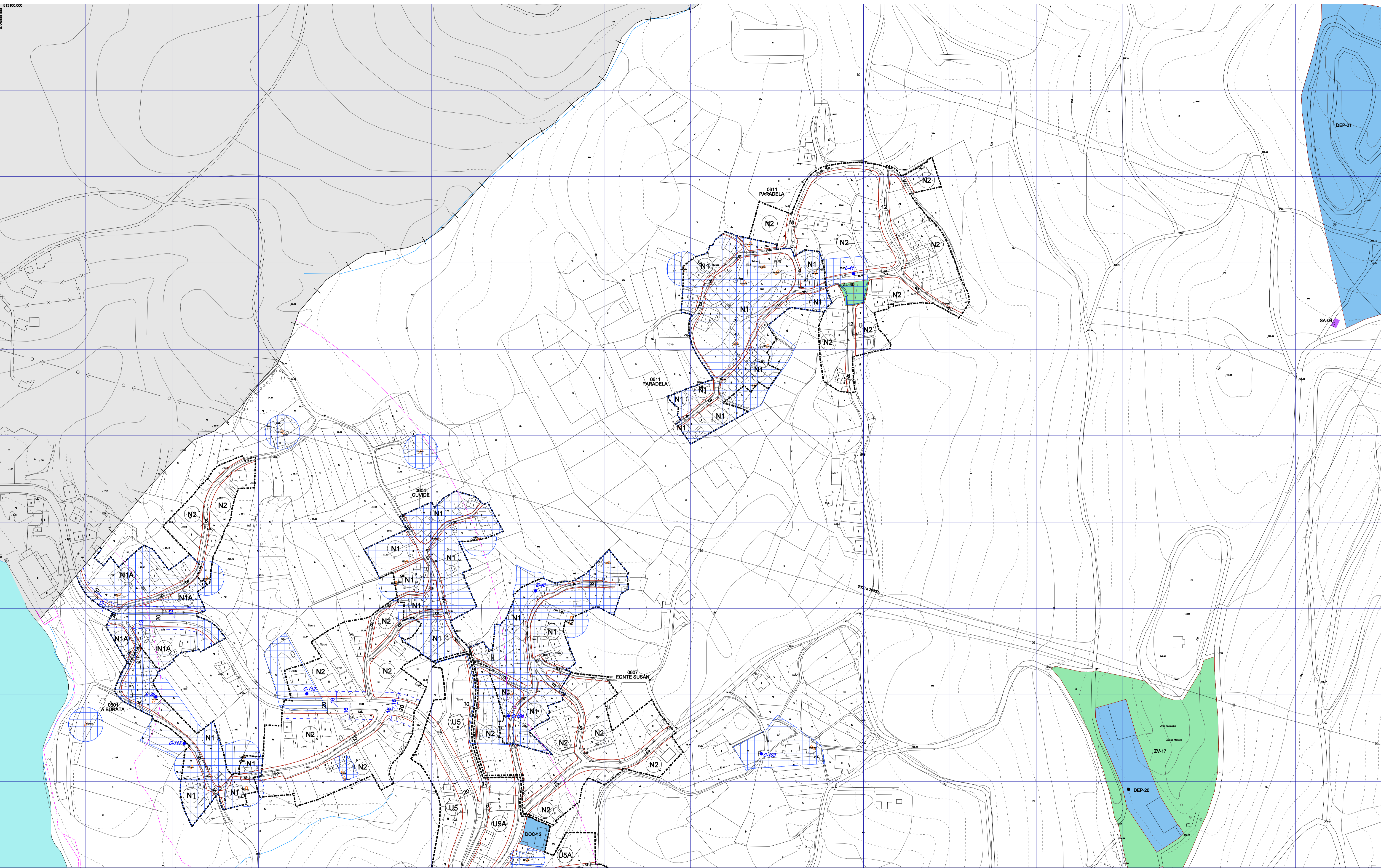


<p>----- LÍMITE DE PROVINCIA</p> <p>----- LÍMITE TERMO MUNICIPAL</p> <p>----- LÍMITE INTERIOR DA RIBEIRA DO MAR</p> <p>----- DESLINDE DOMINIO PÚBLICO MARÍTIMO TERRESTRE (DPMT) / ANTIGO DPMT</p> <p>----- SERVIDUME DE PROTECCIÓN DPMT</p> <p>----- ZONA DE INFLUENCIA</p>	<p>----- LÍMITE DE SOLO URBANO, ORDENANZA</p> <p>P-1 SOLO URBANO NON CONSOLIDADO</p> <p>U1 ORDENANZA DE SOLO URBANO Nº</p> <p>----- LÍMITE DE SOLO DE NÚCLEO RURAL</p> <p>N1 ORDENANZA DE SOLO DE NÚCLEO Nº</p>	<p>----- ÁMBITO DE SOLO URBANIZABLE</p> <p>SUB-1 SECTOR Nº</p> <p>----- ÁMBITO PLAN ESPECIAL</p> <p>PE-1 PLAN ESPECIAL Nº</p> <p>----- ÁMBITOS DE PLANEAMENTO INCORPORADO OU EN EXECUCIÓN</p>	<p>----- ALIARCIÓN</p> <p>----- ALIARCIÓN DA EDIFICACIÓN</p> <p>----- DISTANCIA ENTRE ALIARCIÓN OU A EIXE</p> <p>8.2 ALTURA E FONDO MÁXIMO DA EDIFICACIÓN</p> <p>----- CAMBIO DE ALTURA</p> <p>83.5 PUNTO ALTIMÉTRICO DE RASANTE NO NOVO VIARIO</p> <p>----- REDE VIARIA PROPOSTA</p>	<p>EQUIPAMENTO COMUNITARIO</p> <p>● REFERIDO A SISTEMA XERAL</p> <p>ADM INSTITUCIONAL ADMINISTRATIVO</p> <p>SC SOCIO CULTURAL</p> <p>S SANITARIO</p> <p>AS ASISTENCIAL</p> <p>DOC DOCENTE</p> <p>DEP DEPORTIVO</p> <p>R RELIXIOSO</p> <p>CM CEMITERIO</p> <p>SU SERVIZOS URBANOS</p> <p>AB ABASTECIMENTO</p> <p>RE RESERVA DE EQUIPAMENTO</p>	<p>SISTEMA DE ESPAZOS LIBRES E ZONAS VERDES PÚBLICAS</p> <p>ZV ZONAS VERDES DE SISTEMA XERAL</p> <p>ZL ZONAS VERDES E ESPAZOS LIBRES DE SISTEMA LOCAL</p> <p>SERVIZOS TÉCNICOS DE INFRAESTRUTURAS</p> <p>SA ABASTECIMENTO</p> <p>SS SANEAMENTO</p> <p>ST TELEFONÍA, ELECTRICIDADE</p> <p>SISTEMA XERAL PORTUARIO</p>	<p>ELEMENTOS E CONXUNTOS DO CATÁLOGO</p> <p>A BIENS DE INTERESE CULTURAL</p> <p>B ARQUITECTURA CIVIL</p> <p>C CRUCEROS E PETOS DE ANIMAS</p> <p>E ETNOGRAFÍA</p> <p>L FONTES E LAVADOREIS</p> <p>M MUÍROS</p> <p>P PONTES</p> <p>O OUTROS</p> <p>R ARQUITECTURA RELIXIOSA</p> <p>GA 15072001 PATRIMONIO ARQUEOLÓXICO</p> <p>● ÁREA DE PROTECCIÓN INTEGRAL</p> <p>□ CONTORNO DE PROTECCIÓN</p>	<table border="1" style="border-collapse: collapse; text-align: center;"> <tr><td>4B</td><td>1D</td></tr> <tr><td>5B</td><td>2D</td></tr> <tr><td>6B</td><td>3D</td></tr> <tr><td>7A</td><td>4D</td></tr> <tr><td>8A</td><td>5D</td></tr> <tr><td>9A</td><td>6D</td></tr> <tr><td>10A</td><td>7D</td></tr> <tr><td>11A</td><td>8D</td></tr> <tr><td>12A</td><td>9D</td></tr> <tr><td>13A</td><td>10D</td></tr> <tr><td>14A</td><td>11D</td></tr> <tr><td>15A</td><td>12D</td></tr> </table>	4B	1D	5B	2D	6B	3D	7A	4D	8A	5D	9A	6D	10A	7D	11A	8D	12A	9D	13A	10D	14A	11D	15A	12D	<p style="text-align: center;"> CONCELLO DE RIANXO PLAN XERAL DE ORDENACIÓN MUNICIPAL DOC. PARA APROBACIÓN PROVISIONAL ORDENACIÓN URBANÍSTICA. TERMO MUNICIPAL PORD. 03 6C </p> <p style="text-align: right;">MARZO 2023</p> <p style="text-align: right;">A1 1:2.000</p> <p style="text-align: center;">0 40 80 120 160 200 m.</p>
4B	1D																															
5B	2D																															
6B	3D																															
7A	4D																															
8A	5D																															
9A	6D																															
10A	7D																															
11A	8D																															
12A	9D																															
13A	10D																															
14A	11D																															
15A	12D																															

Documento elaborado con SIG 2D/3D. Aprobado por el Concello de Rianxo o por el Xefe de Área de Urbanismo e Ordenación do Territorio.



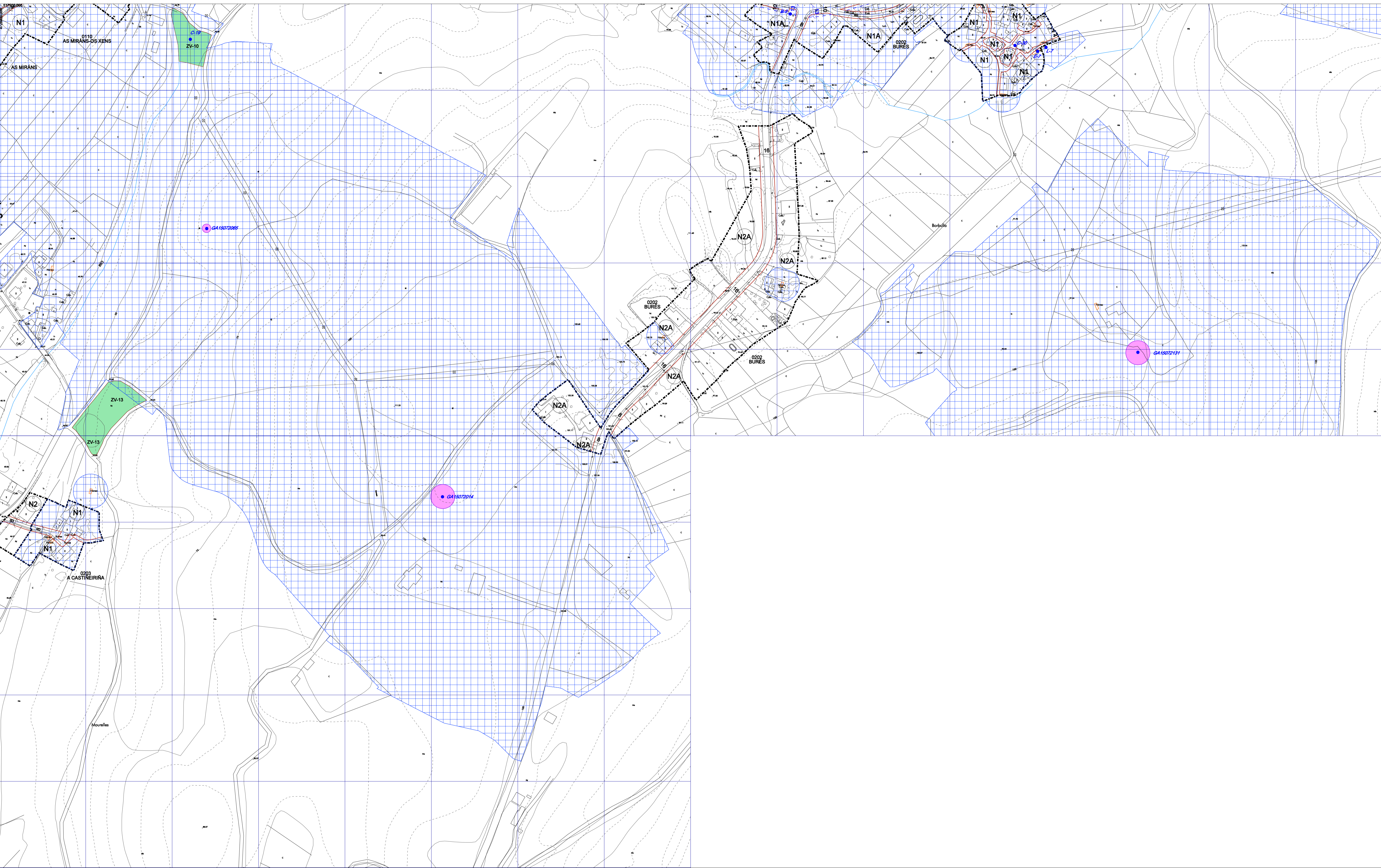
<p>----- LÍMITE DE PROVINCIA</p> <p>----- LÍMITE TERMO MUNICIPAL</p> <p>----- LÍMITE INTERIOR DA RIBEIRA DO MAR</p> <p>----- DESLINDE DOMINIO PÚBLICO MARÍTIMO TERRESTRE (DPMT) / ANTIGO DPMT</p> <p>----- SERVIDUME DE PROTECCIÓN DPMT</p> <p>----- ZONA DE INFLUENZA</p>	<p>----- LÍMITE DE SOLO URBANO, ORDENANZA</p> <p>P-1 SOLO URBANO NON CONSOLIDADO</p> <p>U1 ORDENANZA DE SOLO URBANO Nº</p> <p>----- LÍMITE DE SOLO DE NÚCLEO RURAL</p> <p>N1 ORDENANZA DE SOLO DE NÚCLEO Nº</p>	<p>----- ÁMBITO DE SOLO URBANIZABLE</p> <p>SUB-1 SECTOR Nº</p> <p>----- ÁMBITO PLAN ESPECIAL</p> <p>PE-1 PLAN ESPECIAL Nº</p> <p>----- ÁMBITOS DE PLANEAMENTO INCORPORADO OU EN EXECUCIÓN</p>	<p>----- ALIARÁN</p> <p>----- ALIARÁN DA EDIFICACIÓN</p> <p>----- DISTANCIA ENTRE ALIARÁN OU A EIXE</p> <p>62 ALTURA E FONDO MÁXIMO DA EDIFICACIÓN</p> <p>----- CAMBIO DE ALTURA</p> <p>63.5 PUNTO ALTIMÉTRICO DE RASANTE NO NOVO VIARIO</p> <p>----- REDE VIARIA PROPOSTA</p>	<p>EQUIPAMENTO COMUNITARIO</p> <p>● REFERIDO A SISTEMA XERAL</p> <p>ADM INSTITUCIONAL ADMINISTRATIVO</p> <p>SC SOCIO CULTURAL</p> <p>S SANITARIO</p> <p>AS ASISTENCIAL</p> <p>DOC DOCENTE</p> <p>DEP DEPORTIVO</p> <p>R RELIXIOSO</p> <p>CM CEMENTERO</p> <p>SU SERVIZOS URBANOS</p> <p>AB ABASTECEMENTO</p> <p>RE RESERVA DE EQUIPAMENTO</p>	<p>SISTEMA DE ESPAZOS LIBRES E ZONAS VERDES PÚBLICAS</p> <p>ZV ZONAS VERDES DE SISTEMA XERAL</p> <p>ZL ZONAS VERDES E ESPAZOS LIBRES DE SISTEMA LOCAL</p> <p>SERVIZOS TÉCNICOS DE INFRAESTRUTURAS</p> <p>SA ABASTECEMENTO</p> <p>SS SANEAMENTO</p> <p>ST TELEFONÍA, ELECTRICIDADE</p> <p>SISTEMA XERAL PORTUARIO</p>	<p>ELEMENTOS E CONXUNTOS DO CATÁLOGO</p> <p>A BIENS DE INTERESE CULTURAL</p> <p>B ARQUITECTURA CIVIL</p> <p>C CRUCEROS E PETOS DE ANIMAS</p> <p>E ETNOGRAFÍA</p> <p>L FONTES E LAVADOREOS</p> <p>M MUÍROS</p> <p>P PONTES</p> <p>O OUTROS</p> <p>R ARQUITECTURA RELIXIOSA</p> <p>PA PATRIMONIO ARQUEOLÓXICO</p> <p>● ÁREA DE PROTECCIÓN INTEGRAL</p> <p>□ CONTORNO DE PROTECCIÓN</p>	<table border="1" style="border-collapse: collapse; text-align: center;"> <tr><td>1D</td></tr> <tr><td>2D</td></tr> <tr><td>3D</td></tr> <tr><td>4D</td></tr> <tr><td>5D</td></tr> <tr><td>6B 6C 6D</td></tr> <tr><td>7A 7B 7C 7D 7E 7F</td></tr> <tr><td>8A 8B 8C 8D 8E 8F</td></tr> <tr><td>9A 9B 9C 9D 9E 9F</td></tr> <tr><td>10B 10C 10D 10E 10F</td></tr> <tr><td>11B 11C 11D 11E</td></tr> <tr><td>12B 12C</td></tr> </table>	1D	2D	3D	4D	5D	6B 6C 6D	7A 7B 7C 7D 7E 7F	8A 8B 8C 8D 8E 8F	9A 9B 9C 9D 9E 9F	10B 10C 10D 10E 10F	11B 11C 11D 11E	12B 12C	<div style="text-align: center;"> <p>CONCELLO DE RIANXO</p> <p>PLAN XERAL DE ORDENACIÓN MUNICIPAL</p> <p>DOC. PARA APROBACIÓN PROVISIONAL</p> <p>ORDENACIÓN URBANÍSTICA. TERMO MUNICIPAL</p> <p>PORD. 03 6D</p> <p>15072_PV04_202303_AP</p> <p>MARZO 2023</p> <p>A1 1:2.000</p> <p>0 40 80 120 160 200 m.</p> </div>
1D																				
2D																				
3D																				
4D																				
5D																				
6B 6C 6D																				
7A 7B 7C 7D 7E 7F																				
8A 8B 8C 8D 8E 8F																				
9A 9B 9C 9D 9E 9F																				
10B 10C 10D 10E 10F																				
11B 11C 11D 11E																				
12B 12C																				



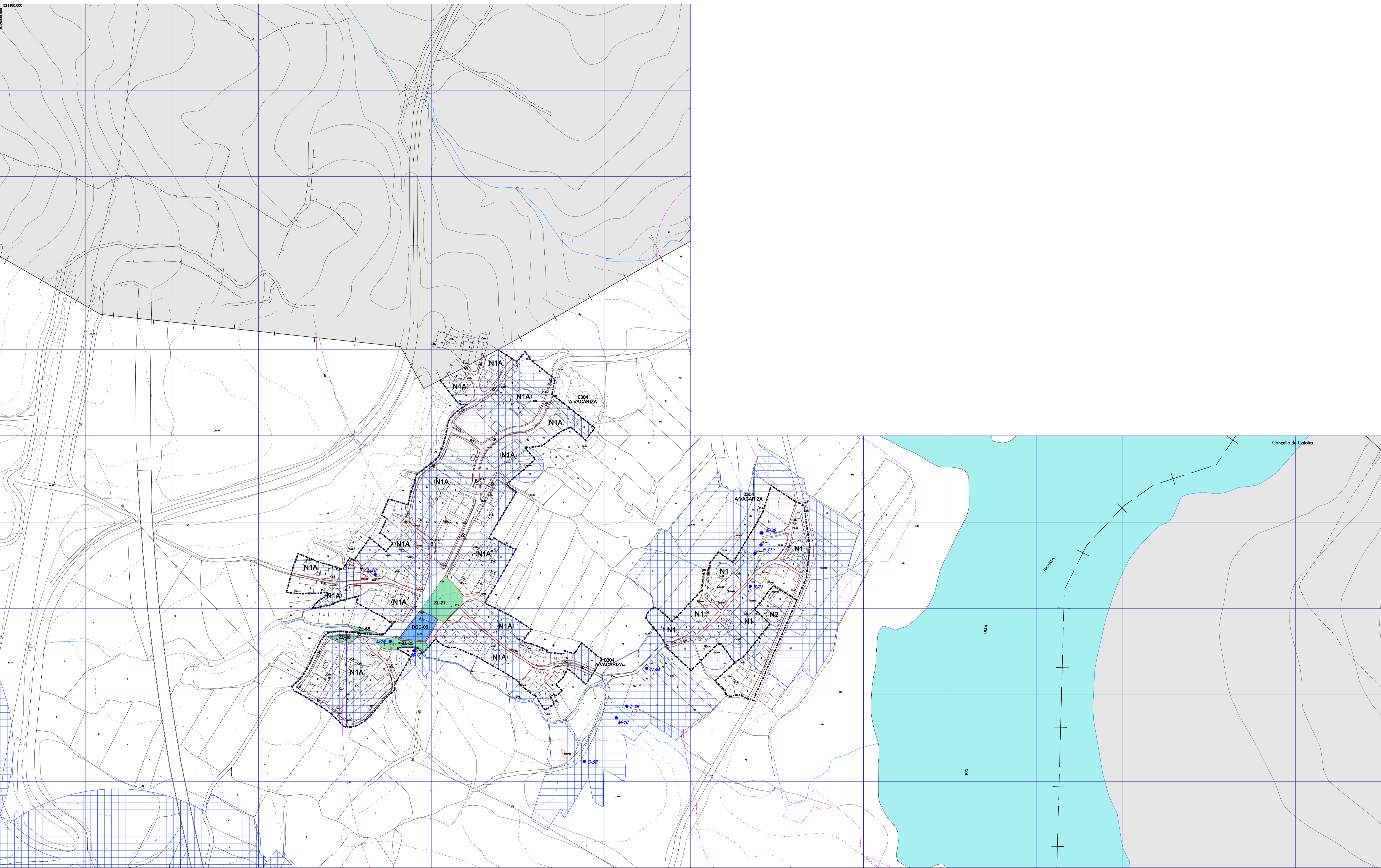
<ul style="list-style-type: none"> ----- LÍMITE DE PROVINCIA ----- LÍMITE TERMO MUNICIPAL ----- LÍMITE INTERIOR DA RIBEIRA DO MAR ----- DESLINDE DOMINIO PÚBLICO MARÍTIMO TERRESTRE (DPMT) / ANTIGO DPMT ----- SERVIDUME DE PROTECCIÓN DPMT ----- ZONA DE INFLUENCIA 	<ul style="list-style-type: none"> ----- LÍMITE DE SOLO URBANO, ORDENANZA ----- SOLO URBANO NON CONSOLIDADO ----- ORDENANZA DE SOLO URBANO Nº ----- LÍMITE DE SOLO DE NÚCLEO RURAL ----- ORDENANZA DE SOLO DE NÚCLEO Nº 	<ul style="list-style-type: none"> ----- ÁMBITO DE SOLO URBANIZABLE ----- SECTOR Nº ----- ÁMBITO PLAN ESPECIAL ----- PLAN ESPECIAL Nº ----- ÁMBITOS DE PLANEAMENTO INCORPORADO OU EN EXECUCIÓN 	<ul style="list-style-type: none"> ----- ALIARIÓNS ----- ALIARIÓN DA EDIFICACIÓN ----- DISTANCIA ENTRE ALIARIÓNS OU A EIXE ----- ALTURA E FONDO MÁXIMO DA EDIFICACIÓN ----- CAMBIO DE ALTURA ----- PUNTO ALTIMÉTRICO DE RASANTE NO NOVO VIARIO ----- REDE VIARIA PROPOSTA 	<ul style="list-style-type: none"> ----- EQUIPAMENTO COMUNITARIO ----- REFERIDO A SISTEMA XERAL ----- INSTITUCIONAL ADMINISTRATIVO ----- SOCIO CULTURAL ----- SANITARIO ----- ASISTENCIAL ----- DOCENTE ----- DEPORTIVO ----- RELIXIOSO ----- CEMITERIO ----- SERVICIOS URBANOS ----- ABASTECIMENTO ----- RESERVA DE EQUIPAMENTO 	<ul style="list-style-type: none"> ----- SISTEMA DE ESPAZOS LIBRES E ZONAS VERDES PÚBLICAS ----- ZV ZONAS VERDES DE SISTEMA XERAL ----- ZL ZONAS VERDES E ESPAZOS LIBRES DE SISTEMA LOCAL ----- SERVICIOS TÉCNICOS DE INFRAESTRUTURAS ----- ABASTECIMENTO ----- SANEAMENTO ----- TELEFONÍA, ELECTRICIDADE ----- SISTEMA XERAL PORTUARIO 	<ul style="list-style-type: none"> ----- ELEMENTOS E CONXUNTOS DO CATÁLOGO ----- BIENS DE INTERESE CULTURAL ----- ARQUITECTURA CIVIL ----- CRUCERIOS E PETOS DE ANIMAS ----- ETNOGRAFÍA ----- HORRORS ----- FONTES E LAVADOREIS ----- MUÍROS ----- PONTES ----- OUTROS ----- ARQUITECTURA RELIXIOSA ----- PATRIMONIO ARQUEOLÓXICO ----- ÁREA DE PROTECCIÓN INTEGRAL ----- CONTORNO DE PROTECCIÓN 	<table border="1"> <tr><td>1D</td></tr> <tr><td>2D</td></tr> <tr><td>3D</td></tr> <tr><td>4D</td></tr> <tr><td>5D</td></tr> <tr><td>6B</td></tr> <tr><td>6C</td></tr> <tr><td>6D</td></tr> <tr><td>7A</td></tr> <tr><td>7B</td></tr> <tr><td>7C</td></tr> <tr><td>7D</td></tr> <tr><td>7E</td></tr> <tr><td>7F</td></tr> <tr><td>8A</td></tr> <tr><td>8B</td></tr> <tr><td>8C</td></tr> <tr><td>8D</td></tr> <tr><td>8E</td></tr> <tr><td>8F</td></tr> <tr><td>9A</td></tr> <tr><td>9B</td></tr> <tr><td>9C</td></tr> <tr><td>9D</td></tr> <tr><td>9E</td></tr> <tr><td>9F</td></tr> <tr><td>10B</td></tr> <tr><td>10C</td></tr> <tr><td>10D</td></tr> <tr><td>10E</td></tr> <tr><td>11B</td></tr> <tr><td>11C</td></tr> <tr><td>11D</td></tr> <tr><td>11E</td></tr> <tr><td>12B</td></tr> <tr><td>12C</td></tr> </table>	1D	2D	3D	4D	5D	6B	6C	6D	7A	7B	7C	7D	7E	7F	8A	8B	8C	8D	8E	8F	9A	9B	9C	9D	9E	9F	10B	10C	10D	10E	11B	11C	11D	11E	12B	12C	<div style="text-align: center;"> <p>15072_PV04_202303_AP</p> <p>OFICIO DE PLANEAMENTO URBANO</p> <p>MARZO 2023</p> <p>A1 1:2.000</p> </div>	<p>CONCELLO DE RIANXO</p> <p>PLAN XERAL DE ORDENACIÓN MUNICIPAL</p> <p>DOC. PARA APROBACIÓN PROVISIONAL</p> <p>ORDENACIÓN URBANÍSTICA. TERMO MUNICIPAL</p> <p>PORD. 03 7A</p>	<p>0 40 80 120 160 200 m.</p>
1D																																														
2D																																														
3D																																														
4D																																														
5D																																														
6B																																														
6C																																														
6D																																														
7A																																														
7B																																														
7C																																														
7D																																														
7E																																														
7F																																														
8A																																														
8B																																														
8C																																														
8D																																														
8E																																														
8F																																														
9A																																														
9B																																														
9C																																														
9D																																														
9E																																														
9F																																														
10B																																														
10C																																														
10D																																														
10E																																														
11B																																														
11C																																														
11D																																														
11E																																														
12B																																														
12C																																														



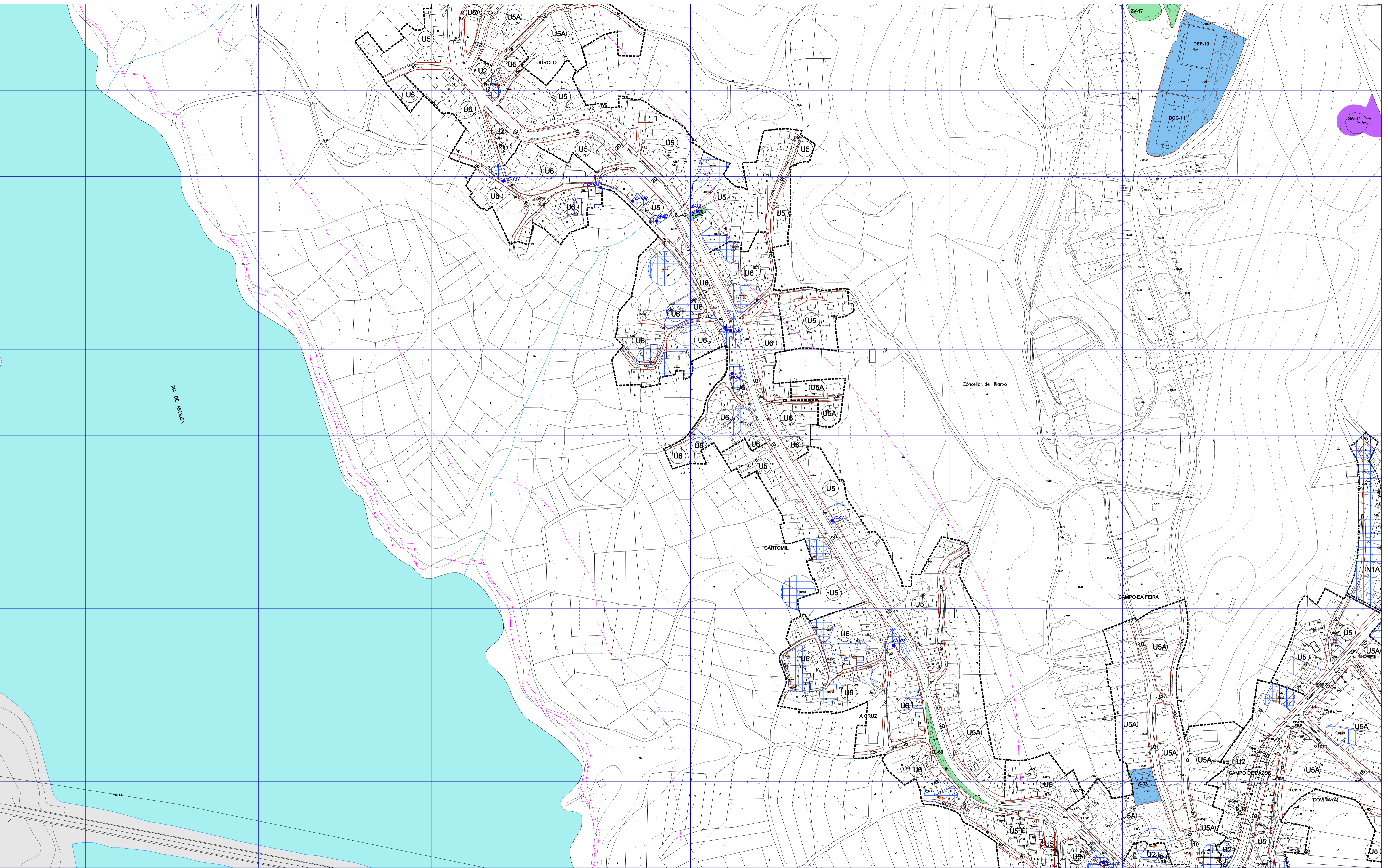
<p>----- LÍMITE DE PROVINCIA</p> <p>----- LÍMITE TERMO MUNICIPAL</p> <p>----- LÍMITE INTERIOR DA RIBEIRA DO MAR</p> <p>----- DESLINDE DOMINIO PÚBLICO MARÍTIMO TERRESTRE (DPMT / ANTIGO DPMT)</p> <p>----- SERVIDUME DE PROTECCIÓN DPMT</p> <p>----- ZONA DE INFLUENZA</p>	<p>----- LÍMITE DE SOLO URBANO, ORDENANZA</p> <p>P-1 SOLO URBANO NON CONSOLIDADO</p> <p>U1 ORDENANZA DE SOLO URBANO Nº</p> <p>----- LÍMITE DE SOLO DE NÚCLEO RURAL</p> <p>N1 ORDENANZA DE SOLO DE NÚCLEO Nº</p>	<p>----- ÁMBITO DE SOLO URBANIZABLE</p> <p>SUB-1 SECTOR Nº</p> <p>----- ÁMBITO PLAN ESPECIAL</p> <p>PE-1 PLAN ESPECIAL Nº</p> <p>----- ÁMBITOS DE PLANEAMENTO INCORPORADO OU EN EXECUCIÓN</p>	<p>----- ALIARACIÓNS</p> <p>----- ALIARACIÓN DA EDIFICACIÓN</p> <p>----- DISTANCIA ENTRE ALIARACIÓNS OU A EIXE</p> <p>8.2 ALTURA E FONDO MÁXIMO DA EDIFICACIÓN</p> <p>----- CAMBIO DE ALTURA</p> <p>8.3 PUNTO ALTIMÉTRICO DE RASANTE NO NOVO VIARIO</p> <p>----- REDE VIARIA PROPOSTA</p>	<p>EQUIPAMENTO COMUNITARIO</p> <ul style="list-style-type: none"> ADM INSTITUCIONAL ADMINISTRATIVO SC SOCIO CULTURAL S SANITARIO AS ASISTENCIAL DOC DOCENTE DEP DEPORTIVO R RELIXIOSO CM CEMITERO SU SERVIZOS URBANOS AB ABASTECEMENTO RE RESERVA DE EQUIPAMENTO 	<p>SISTEMA DE ESPAZOS LIBRES E ZONAS VERDES PÚBLICAS</p> <ul style="list-style-type: none"> ZV ZONAS VERDES DE SISTEMA XERAL ZL ZONAS VERDES E ESPAZOS LIBRES DE SISTEMA LOCAL <p>SERVIZOS TÉCNICOS DE INFRAESTRUTURAS</p> <ul style="list-style-type: none"> SA ABASTECEMENTO SS SANEAMENTO ST TELEFONÍA, ELECTRICIDADE. <p>SISTEMA XERAL PORTUARIO</p>	<p>ELEMENTOS E CONXUNTOS DO CATÁLOGO</p> <ul style="list-style-type: none"> A BIENS DE INTERESE CULTURAL B ARQUITECTURA CIVIL C CRUCEROS E PETOS DE ANIMAS E ETNOGRAFÍA L FONTES E LAVADOREIS M MUÍROS P PONTES O OUTROS R ARQUITECTURA RELIXIOSA GA 15072001 PATRIMONIO ARQUEOLÓXICO ÁREA DE PROTECCIÓN INTEGRAL CONTORNO DE PROTECCIÓN 	<table border="1"> <tr><td></td><td></td><td></td><td></td><td></td><td></td></tr> <tr><td></td><td>4B</td><td></td><td></td><td></td><td></td></tr> <tr><td></td><td>5B</td><td></td><td></td><td></td><td></td></tr> <tr><td></td><td>6B</td><td>6C</td><td>6D</td><td></td><td></td></tr> <tr><td></td><td>7A</td><td>7B</td><td>7C</td><td>7D</td><td>7F</td></tr> <tr><td>8A</td><td>8B</td><td>8C</td><td>8D</td><td>8E</td><td>8F</td></tr> <tr><td>9A</td><td>9B</td><td>9C</td><td>9D</td><td>9E</td><td>9F</td></tr> <tr><td>10B</td><td>10C</td><td>10D</td><td></td><td>10F</td><td></td></tr> <tr><td>11B</td><td>11C</td><td>11D</td><td>11E</td><td></td><td></td></tr> <tr><td>12B</td><td>12C</td><td></td><td></td><td></td><td></td></tr> </table>								4B						5B						6B	6C	6D				7A	7B	7C	7D	7F	8A	8B	8C	8D	8E	8F	9A	9B	9C	9D	9E	9F	10B	10C	10D		10F		11B	11C	11D	11E			12B	12C					<p>CONCELLO DE RIANXO</p> <p>PLAN XERAL DE ORDENACIÓN MUNICIPAL</p> <p>DOC. PARA APROBACIÓN PROVISIONAL</p> <p>ORDENACIÓN URBANÍSTICA. TERMO MUNICIPAL</p> <p>PORD. 03 7B</p> <p>15072_PV04_202303_LP</p> <p>OFICINA DE PLANEAMENTO URBANO</p> <p>MARZO 2023</p> <p>A1 1:2.000</p> <p>0 40 80 120 160 200 m.</p>
	4B																																																																			
	5B																																																																			
	6B	6C	6D																																																																	
	7A	7B	7C	7D	7F																																																															
8A	8B	8C	8D	8E	8F																																																															
9A	9B	9C	9D	9E	9F																																																															
10B	10C	10D		10F																																																																
11B	11C	11D	11E																																																																	
12B	12C																																																																			



<p>----- LÍMITE DE PROVINCIA</p> <p>----- LÍMITE TERMO MUNICIPAL</p> <p>----- LÍMITE INTERIOR DA RIBEIRA DO MAR</p> <p>----- DESLINDE DOMINIO PÚBLICO MARÍTIMO TERRESTRE (DPMT)/ANTIGO DPMT</p> <p>----- SERVIDUME DE PROTECCIÓN DPMT</p> <p>----- ZONA DE INFLUENCIA</p>	<p>----- LÍMITE DE SOLO URBANO, ORDENANZA</p> <p>P-1 SOLO URBANO NON CONSOLIDADO</p> <p>U1 ORDENANZA DE SOLO URBANO Nº</p> <p>----- LÍMITE DE SOLO DE NÚCLEO RURAL</p> <p>N1 ORDENANZA DE SOLO DE NÚCLEO Nº</p>	<p>----- ÁMBITO DE SOLO URBANIZABLE</p> <p>SUB-1 SECTOR Nº</p> <p>----- ÁMBITO PLAN ESPECIAL</p> <p>PE-1 PLAN ESPECIAL Nº</p> <p>----- ÁMBITOS DE PLANEAMENTO INCORPORADO OU EN EXECUCIÓN</p>	<p>----- ALIARIÓNS</p> <p>----- ALIARIÓN DA EDIFICACIÓN</p> <p>----- DISTANCIA ENTRE ALIARIÓNS OU A EIXE</p> <p>63.5 ALTURA E FONDO MÁXIMO DA EDIFICACIÓN</p> <p>----- CAMBIO DE ALTURA</p> <p>63.5 PUNTO ALTIMÉTRICO DE RASANTE NO NOVO VIARIO</p> <p>----- REDE VIARIA PROPOSTA</p>	<p>EQUIPAMENTO COMUNITARIO</p> <ul style="list-style-type: none"> ● REFERIDO A SISTEMA XERAL ADM INSTITUCIONAL ADMINISTRATIVO SC SOCIO CULTURAL S SANITARIO AS ASISTENCIAL DOC DOCENTE DEP DEPORTIVO R RELIXIOSO CM CEMENTERO SU SERVIZOS URBANOS AB ABASTECIMENTO RE RESERVA DE EQUIPAMENTO 	<p>SISTEMA DE ESPAZOS LIBRES E ZONAS VERDES PÚBLICAS</p> <ul style="list-style-type: none"> ZV ZONAS VERDES DE SISTEMA XERAL ZL ZONAS VERDES E ESPAZOS LIBRES DE SISTEMA LOCAL <p>SERVIZOS TÉCNICOS DE INFRAESTRUTURAS</p> <ul style="list-style-type: none"> SA ABASTECIMENTO SS SANEAMENTO ST TELEFONÍA, ELECTRICIDADE <p>SISTEMA XERAL PORTUARIO</p>	<p>ELEMENTOS E CONXUNTOS DO CATÁLOGO</p> <ul style="list-style-type: none"> A BIENS DE INTERESE CULTURAL B ARQUITECTURA CIVIL C CRUCEROS E PETOS DE ANIMAS E ETNOGRAFÍA L FONTES E LAVADOREOS M MUÍROS P PONTES O OUTROS R ARQUITECTURA RELIXIOSA PATRIMONIO ARQUEOLÓXICO <p>GA 15072001</p> <ul style="list-style-type: none"> ● ÁREA DE PROTECCIÓN INTEGRAL □ CONTORNO DE PROTECCIÓN 	<table border="1"> <tr><td>1D</td></tr> <tr><td>2D</td></tr> <tr><td>3D</td></tr> <tr><td>4D</td></tr> <tr><td>5D</td></tr> <tr><td>6D</td></tr> <tr><td>7D</td></tr> <tr><td>8D</td></tr> <tr><td>9D</td></tr> <tr><td>10D</td></tr> <tr><td>11D</td></tr> <tr><td>12D</td></tr> </table> <table border="1"> <tr><td>4B</td><td>5B</td><td>6B</td><td>7B</td><td>8B</td><td>9B</td><td>10B</td><td>11B</td><td>12B</td></tr> <tr><td>7A</td><td>8A</td><td>9A</td><td>10A</td><td>11A</td><td>12A</td><td>7F</td><td>8F</td><td>9F</td></tr> <tr><td>10E</td><td>11E</td><td>12E</td><td>7E</td><td>8E</td><td>9E</td><td>10F</td><td>11F</td><td>12F</td></tr> </table>	1D	2D	3D	4D	5D	6D	7D	8D	9D	10D	11D	12D	4B	5B	6B	7B	8B	9B	10B	11B	12B	7A	8A	9A	10A	11A	12A	7F	8F	9F	10E	11E	12E	7E	8E	9E	10F	11F	12F	<p>CONCELLO DE RIANXO</p> <p>PLAN XERAL DE ORDENACIÓN MUNICIPAL</p> <p>DOC. PARA APROBACIÓN PROVISIONAL</p> <p>ORDENACIÓN URBANÍSTICA. TERMO MUNICIPAL</p> <p>ORD. 03 7D</p> <p>15072_PVOC_202303_AP</p> <p>OFICIO 3000</p> <p>15072_PVOC_202303_AP</p> <p>MARZO 2023</p> <p>A1 1:2.000</p> <p>0 40 80 120 160 200 m.</p>
1D																																															
2D																																															
3D																																															
4D																																															
5D																																															
6D																																															
7D																																															
8D																																															
9D																																															
10D																																															
11D																																															
12D																																															
4B	5B	6B	7B	8B	9B	10B	11B	12B																																							
7A	8A	9A	10A	11A	12A	7F	8F	9F																																							
10E	11E	12E	7E	8E	9E	10F	11F	12F																																							

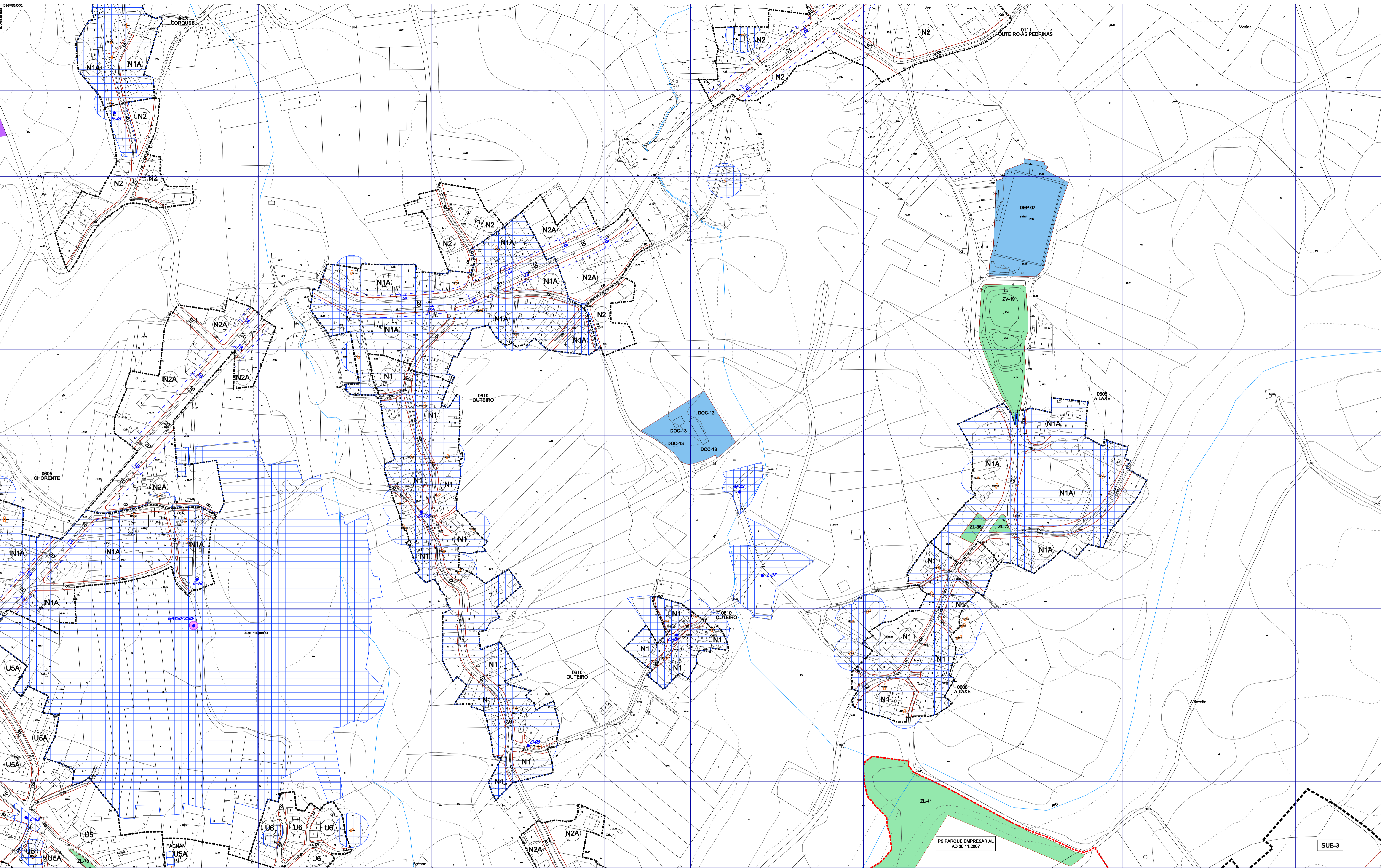


<p>----- LÍMITE DE PROVINCIA</p> <p>----- LÍMITE TERMO MUNICIPAL</p> <p>----- LÍMITE INTERIOR DA RIBEIRA DO MAR</p> <p>----- DESLINDE DOMINIO PÚBLICO MARÍTIMO TERRESTRE (DPMT Y ANTIGO DPMT)</p> <p>----- SERVIDUME DE PROTECCIÓN DPMT</p> <p>----- ZONA DE INFLUENZA</p>	<p>----- LÍMITE DE SOLO URBANO, ORDENANZA</p> <p>P-1 SOLO URBANO NON CONSOLIDADO</p> <p>U1 ORDENANZA DE SOLO URBANO Nº</p> <p>----- LÍMITE DE SOLO DE NÚCLEO RURAL</p> <p>N1 ORDENANZA DE SOLO DE NÚCLEO Nº</p>	<p>----- ÁMBITO DE SOLO URBANIZABLE</p> <p>SUB-1 SECTOR Nº</p> <p>----- ÁMBITO PLAN ESPECIAL</p> <p>PE-1 PLAN ESPECIAL Nº</p> <p>----- ÁMBITOS DE PLANEAMENTO INCORPORADO OU EN EXECUCIÓN</p>	<p>----- ALIARIÓNS</p> <p>----- ALIARIÓN DA EDIFICACIÓN</p> <p>----- DISTANCIA ENTRE ALIARIÓNS OU A EIXE</p> <p>----- ALTURA E FONDO MÁXIMO DA EDIFICACIÓN</p> <p>----- CAMBIO DE ALTURA</p> <p>----- PUNTO ALTIMÉTRICO DE RASANTE NO NOVO VIARIO</p> <p>----- REDE VIARIA PROPOSTA</p>	<p>EQUIPAMENTO COMUNITARIO</p> <p>ADM INSTITUCIONAL ADMINISTRATIVO</p> <p>SC SOCIO CULTURAL</p> <p>S SANITARIO</p> <p>AS ASISTENCIAL</p> <p>DOC DOCENTE</p> <p>DEP DEPORTIVO</p> <p>R RELIXIOSO</p> <p>CM CEMITERIO</p> <p>SU SERVIZOS URBANOS</p> <p>AB ABASTECIMENTO</p> <p>RE RESERVA DE EQUIPAMENTO</p>	<p>SISTEMA DE ESPAZOS LIBRES E ZONAS VERDES PÚBLICAS</p> <p>ZV ZONAS VERDES DE SISTEMA XERAL</p> <p>ZL ZONAS VERDES E ESPAZOS LIBRES DE SISTEMA LOCAL</p> <p>SERVIZOS TÉCNICOS DE INFRAESTRUTURAS</p> <p>SA ABASTECIMENTO</p> <p>SS SANEAMENTO</p> <p>ST TELEFONÍA, ELECTRICIDADE</p> <p>SISTEMA XERAL PORTUARIO</p>	<p>ELEMENTOS E CONXUNTOS DO CATÁLOGO</p> <p>A BIENS DE INTERESE CULTURAL</p> <p>B ARQUITECTURA CIVIL</p> <p>C CRUCEROS E PETOS DE ANIMAS</p> <p>E ETNOGRAFÍA</p> <p>L FONTES E LAVADOUROS</p> <p>M MUÍROS</p> <p>O OUTROS</p> <p>R ARQUITECTURA RELIXIOSA</p> <p>GA 15072001 PATRIMONIO ARQUEOLÓXICO</p> <p>ÁREA DE PROTECCIÓN INTEGRAL</p> <p>CONTORNO DE PROTECCIÓN</p>	<table border="1"> <tr><td>1D</td></tr> <tr><td>2D</td></tr> <tr><td>3D</td></tr> <tr><td>4D</td></tr> <tr><td>5D</td></tr> <tr><td>6D</td></tr> <tr><td>7D</td></tr> <tr><td>8D</td></tr> <tr><td>9D</td></tr> <tr><td>10D</td></tr> <tr><td>11D</td></tr> <tr><td>12D</td></tr> </table> <table border="1"> <tr><td>4B</td></tr> <tr><td>5B</td></tr> <tr><td>6B</td></tr> <tr><td>7B</td></tr> <tr><td>8B</td></tr> <tr><td>9B</td></tr> <tr><td>10B</td></tr> <tr><td>11B</td></tr> <tr><td>12B</td></tr> </table> <table border="1"> <tr><td>7A</td><td>7B</td><td>7C</td><td>7D</td><td>7E</td><td>7F</td></tr> <tr><td>8A</td><td>8B</td><td>8C</td><td>8D</td><td>8E</td><td>8F</td></tr> <tr><td>9A</td><td>9B</td><td>9C</td><td>9D</td><td>9E</td><td>9F</td></tr> <tr><td>10A</td><td>10B</td><td>10C</td><td>10D</td><td>10E</td><td>10F</td></tr> <tr><td>11A</td><td>11B</td><td>11C</td><td>11D</td><td>11E</td><td>11F</td></tr> <tr><td>12A</td><td>12B</td><td>12C</td><td>12D</td><td>12E</td><td>12F</td></tr> </table>	1D	2D	3D	4D	5D	6D	7D	8D	9D	10D	11D	12D	4B	5B	6B	7B	8B	9B	10B	11B	12B	7A	7B	7C	7D	7E	7F	8A	8B	8C	8D	8E	8F	9A	9B	9C	9D	9E	9F	10A	10B	10C	10D	10E	10F	11A	11B	11C	11D	11E	11F	12A	12B	12C	12D	12E	12F	<p>CONCELLO DE RIANXO</p> <p>PLAN XERAL DE ORDENACIÓN MUNICIPAL</p> <p>DOC. PARA APROBACIÓN PROVISIONAL</p> <p>ORDENACIÓN URBANÍSTICA. TERMO MUNICIPAL</p> <p>PORD. 03 7F</p> <p>15072_PV04_202303_AP</p> <p>OPUS 0003</p> <p>15072_PV04_202303_AP</p> <p>MARZO 2023</p> <p>A1 1:2.000</p> <p>0 40 80 120 160 200 m.</p>
1D																																																																	
2D																																																																	
3D																																																																	
4D																																																																	
5D																																																																	
6D																																																																	
7D																																																																	
8D																																																																	
9D																																																																	
10D																																																																	
11D																																																																	
12D																																																																	
4B																																																																	
5B																																																																	
6B																																																																	
7B																																																																	
8B																																																																	
9B																																																																	
10B																																																																	
11B																																																																	
12B																																																																	
7A	7B	7C	7D	7E	7F																																																												
8A	8B	8C	8D	8E	8F																																																												
9A	9B	9C	9D	9E	9F																																																												
10A	10B	10C	10D	10E	10F																																																												
11A	11B	11C	11D	11E	11F																																																												
12A	12B	12C	12D	12E	12F																																																												

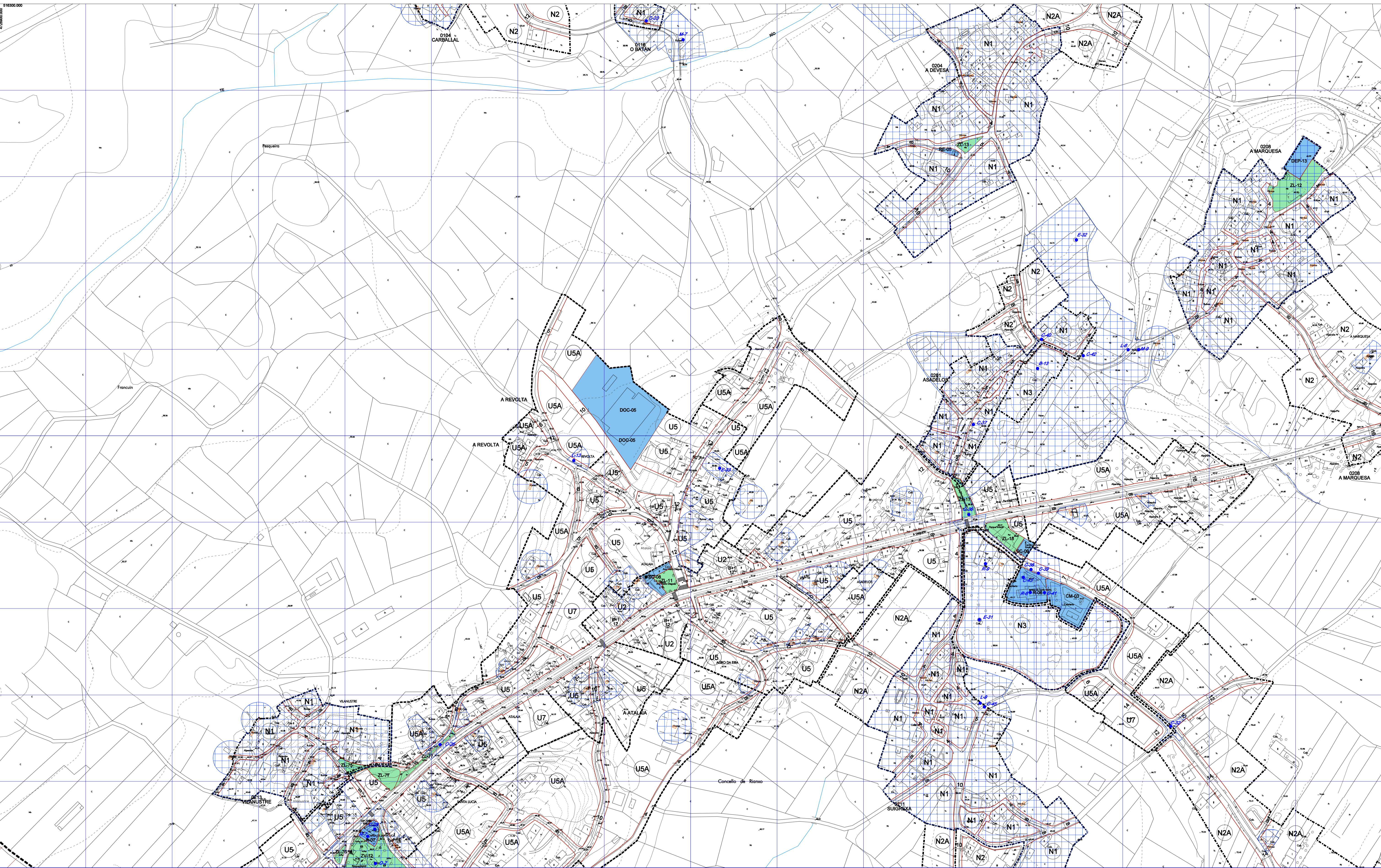


<p>----- LÍMITE DE PROVINCIA</p> <p>----- LÍMITE TERMO MUNICIPAL</p> <p>----- LÍMITE INTERIOR DA RIBEIRA DO MAR</p> <p>----- DESLINDE DOMINIO PÚBLICO MARÍTIMO TERRESTRE (DPMT) / ANTIGO DPMT</p> <p>----- SERVIDUME DE PROTECCIÓN DPMT</p> <p>----- ZONA DE INFLUENZA</p>	<p>----- LÍMITE DE SOLO URBANO, ORDENANZA</p> <p>P-1 SOLO URBANO NON CONSOLIDADO</p> <p>U1 ORDENANZA DE SOLO URBANO Nº</p> <p>----- LÍMITE DE SOLO DE NÚCLEO RURAL</p> <p>N1 ORDENANZA DE SOLO DE NÚCLEO Nº</p>	<p>----- ÁMBITO DE SOLO URBANIZABLE</p> <p>SUB-1 SECTOR Nº</p> <p>----- ÁMBITO PLAN ESPECIAL</p> <p>PE-1 PLAN ESPECIAL Nº</p> <p>----- ÁMBITOS DE PLANEAMENTO INCORPORADO OU EN EXECUCIÓN</p>	<p>----- ALIARÇÕES</p> <p>----- ALIARCIÓN DA EDIFICACIÓN</p> <p>----- DISTANCIA ENTRE ALIARÇÕES OU A EIXE</p> <p>----- ALTURA E FONDO MÁXIMO DA EDIFICACIÓN</p> <p>----- CAMBIO DE ALTURA</p> <p>----- PUNTO ALTIMÉTRICO DE RASANTE NO NOVO VIARIO</p> <p>----- REDE VIARIA PROPOSTA</p>	<p>----- EQUIPAMENTO COMUNITARIO</p> <ul style="list-style-type: none">ADM INSTITUCIONAL ADMINISTRATIVOSC SOCIO CULTURALS SANITARIOAS ASISTENCIALDOC DOCENTEDEP DEPORTIVOR RELIXIOSOCM CEMENTEROSU SERVIZOS URBANOSAB ABASTECIMENTORE RESERVA DE EQUIPAMENTO	<p>----- SISTEMA DE ESPAZOS LIBRES E ZONAS VERDES PÚBLICAS</p> <ul style="list-style-type: none">ZV ZONAS VERDES DE SISTEMA XERALZL ZONAS VERDES E ESPAZOS LIBRES DE SISTEMA LOCAL <p>----- SERVIZOS TÉCNICOS DE INFRAESTRUTURAS</p> <ul style="list-style-type: none">SA ABASTECIMENTOSS SANEAMENTOST TELEFONÍA, ELECTRICIDADE <p>----- SISTEMA XERAL PORTUARIO</p>	<p>----- ELEMENTOS E CONXUNTOS DO CATÁLOGO</p> <ul style="list-style-type: none">A BIENS DE INTERESE CULTURALB ARQUITECTURA CIVILC CRUCEROS E PETOS DE ANIMASE ETNOGRAFÍAL FONTES E LAVADOREISM MUÍROSP PONTESO OUTROSR ARQUITECTURA RELIXIOSAPA PATRIMONIO ARQUEOLÓXICO <p>----- ÁREA DE PROTECCIÓN INTEGRAL</p> <p>----- CONTORNO DE PROTECCIÓN</p>	<table border="1"><tr><td>1D</td><td>2D</td><td>3D</td><td>4D</td><td>5D</td><td>6D</td><td>7D</td><td>8D</td><td>9D</td><td>10D</td></tr><tr><td>4B</td><td>5B</td><td>6B</td><td>7B</td><td>8B</td><td>9B</td><td>10B</td><td>11B</td><td>12B</td><td></td></tr><tr><td>7A</td><td>8A</td><td>9A</td><td>10A</td><td>11A</td><td>12A</td><td></td><td></td><td></td><td></td></tr><tr><td>7F</td><td>8F</td><td>9F</td><td>10F</td><td>11F</td><td>12F</td><td></td><td></td><td></td><td></td></tr><tr><td>11B</td><td>11C</td><td>11D</td><td>11E</td><td></td><td></td><td></td><td></td><td></td><td></td></tr><tr><td>12B</td><td>12C</td><td></td><td></td><td></td><td></td><td></td><td></td><td></td><td></td></tr></table>	1D	2D	3D	4D	5D	6D	7D	8D	9D	10D	4B	5B	6B	7B	8B	9B	10B	11B	12B		7A	8A	9A	10A	11A	12A					7F	8F	9F	10F	11F	12F					11B	11C	11D	11E							12B	12C										<p>CONCELLO DE RIANXO</p> <p>PLAN XERAL DE ORDENACIÓN MUNICIPAL</p> <p>DOC. PARA APROBACIÓN PROVISIONAL</p> <p>ORDENACIÓN URBANÍSTICA. TERMO MUNICIPAL</p> <p>PORD. 03 8A</p>	<p>15072_PVOC_202403_AP</p> <p>OFICIO 3000</p> <p>1º TERMO URBANÍSTICO</p> <p>MARZO 2023</p> <p>A1 1:2.000</p> <p>0 40 80 120 160 200 m.</p>
1D	2D	3D	4D	5D	6D	7D	8D	9D	10D																																																													
4B	5B	6B	7B	8B	9B	10B	11B	12B																																																														
7A	8A	9A	10A	11A	12A																																																																	
7F	8F	9F	10F	11F	12F																																																																	
11B	11C	11D	11E																																																																			
12B	12C																																																																					

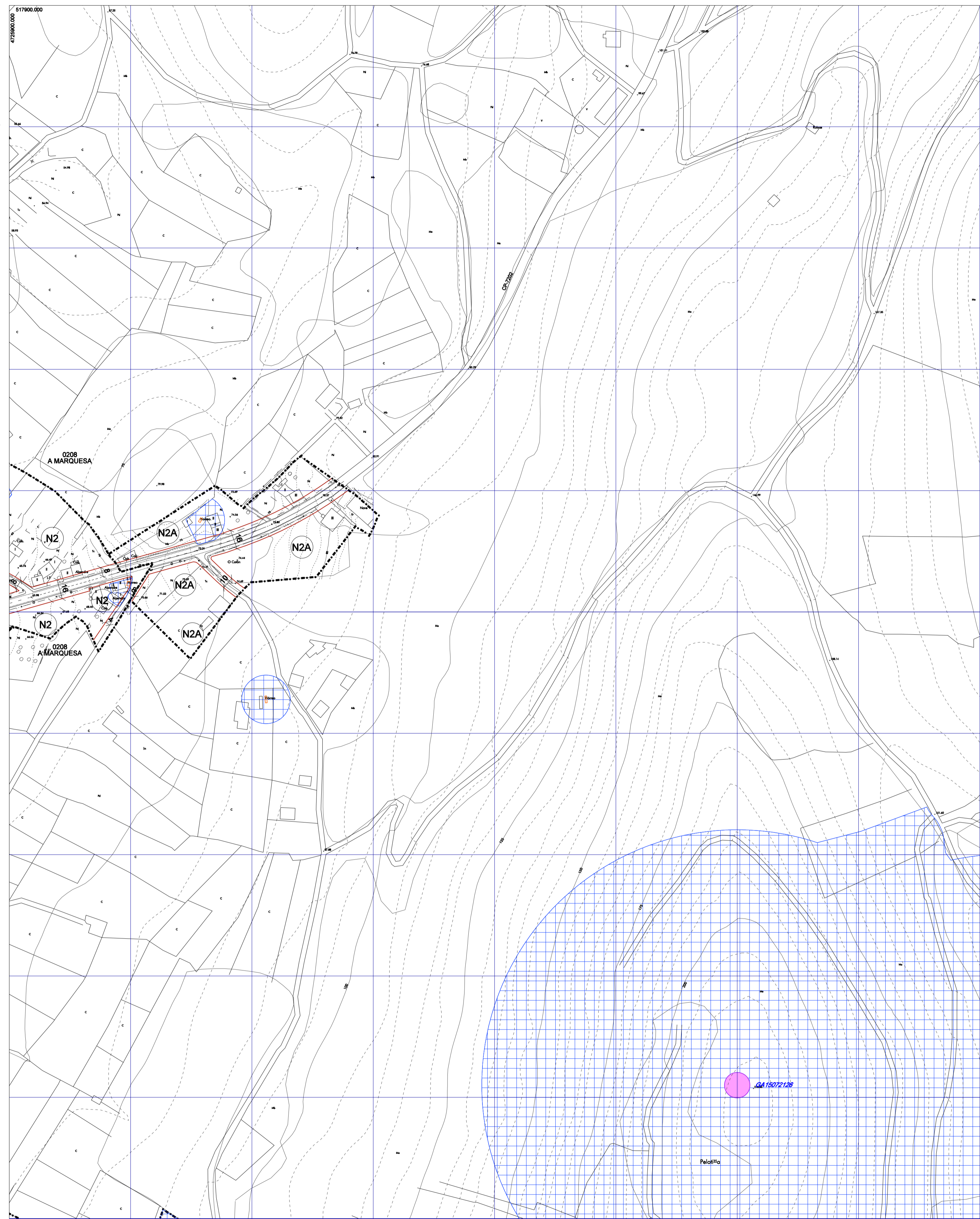
Documento elaborado con ITO 2017.09.000.000. Documento aprobado por el Ayuntamiento de Rianxo el día 14 de marzo de 2023.
 Documento elaborado con ITO 2017.09.000.000. Documento aprobado por el Ayuntamiento de Rianxo el día 14 de marzo de 2023.
 Documento elaborado con ITO 2017.09.000.000. Documento aprobado por el Ayuntamiento de Rianxo el día 14 de marzo de 2023.



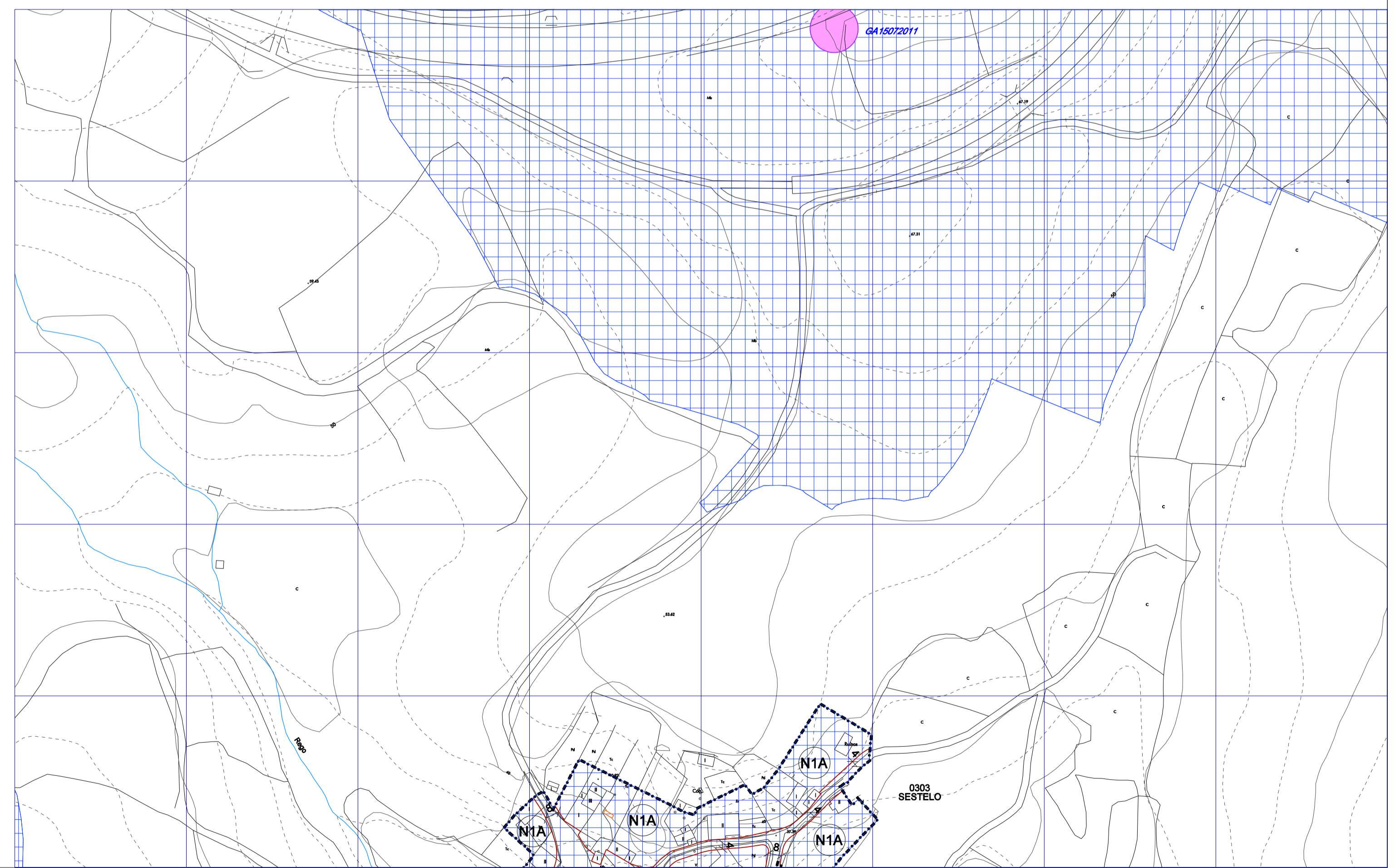
<p>----- LÍMITE DE PROVINCIA</p> <p>----- LÍMITE TERMO MUNICIPAL</p> <p>----- LÍMITE INTERIOR DA RIBEIRA DO MAR</p> <p>----- DESLINDE DOMINIO PÚBLICO MARÍTIMO TERRESTRE (DPMT) / ANTIGO DPMT</p> <p>----- SERVIDUME DE PROTECCIÓN DPMT</p> <p>----- ZONA DE INFLUENCIA</p>	<p>----- LÍMITE DE SOLO URBANO, ORDENANZA</p> <p>P-1 SOLO URBANO NON CONSOLIDADO</p> <p>U1 ORDENANZA DE SOLO URBANO Nº</p> <p>----- LÍMITE DE SOLO DE NÚCLEO RURAL</p> <p>N1 ORDENANZA DE SOLO DE NÚCLEO Nº</p>	<p>----- ÁMBITO DE SOLO URBANIZABLE</p> <p>SUB-1 SECTOR Nº</p> <p>----- ÁMBITO PLAN ESPECIAL</p> <p>PE-1 PLAN ESPECIAL Nº</p> <p>----- ÁMBITOS DE PLANEAMENTO INCORPORADO OU EN EXECUCIÓN</p>	<p>----- ALIARIÓNS</p> <p>----- ALIARIÓN DA EDIFICACIÓN</p> <p>----- DISTANCIA ENTRE ALIARIÓNS OU A EIXE</p> <p>63.5 ALTURA E FONDO MÁXIMO DA EDIFICACIÓN</p> <p>----- CAMBIO DE ALTURA</p> <p>63.5 PUNTO ALTIMÉTRICO DE RASANTE NO NOVO VIARIO</p> <p>----- REDE VIARIA PROPOSTA</p>	<p>EQUIPAMENTO COMUNITARIO</p> <p>REFERIDO A SISTEMA XERAL</p> <p>ADM INSTITUCIONAL ADMINISTRATIVO</p> <p>SC SOCIO CULTURAL</p> <p>S SANITARIO</p> <p>AS ASISTENCIAL</p> <p>DOC DOCENTE</p> <p>DEP DEPORTIVO</p> <p>R RELIXIOSO</p> <p>CM CEMENTERO</p> <p>SU SERVICIOS URBANOS</p> <p>AB ABASTECIMENTO</p> <p>RE RESERVA DE EQUIPAMENTO</p>	<p>SISTEMA DE ESPAZOS LIBRES E ZONAS VERDES PÚBLICAS</p> <p>ZV ZONAS VERDES DE SISTEMA XERAL</p> <p>ZL ZONAS VERDES E ESPAZOS LIBRES DE SISTEMA LOCAL</p> <p>SERVIZOS TÉCNICOS DE INFRAESTRUTURAS</p> <p>SA ABASTECIMENTO</p> <p>SS SANEAMENTO</p> <p>ST TELEFONÍA, ELECTRICIDADE</p> <p>SISTEMA XERAL PORTUARIO</p>	<p>ELEMENTOS E CONXUNTOS DO CATÁLOGO</p> <p>A BIENS DE INTERESE CULTURAL</p> <p>B ARQUITECTURA CIVIL</p> <p>C CRUCEROS E PETOS DE ANIMAS</p> <p>E ETNOGRAFÍA</p> <p>L FONTES E LAVADOREIS</p> <p>M MUÍROS</p> <p>P PONTES</p> <p>O OUTROS</p> <p>R ARQUITECTURA RELIXIOSA</p> <p>PATRIMONIO ARQUEOLÓXICO</p> <p>GA 15072001</p> <p>ÁREA DE PROTECCIÓN INTEGRAL</p> <p>CONTORNO DE PROTECCIÓN</p>	<table border="1"> <tr><td>1D</td></tr> <tr><td>2D</td></tr> <tr><td>3D</td></tr> <tr><td>4D</td></tr> <tr><td>5D</td></tr> <tr><td>6B</td></tr> <tr><td>6C</td></tr> <tr><td>6D</td></tr> <tr><td>7A</td></tr> <tr><td>7B</td></tr> <tr><td>7C</td></tr> <tr><td>7D</td></tr> <tr><td>7E</td></tr> <tr><td>7F</td></tr> <tr><td>8A</td></tr> <tr><td>8B</td></tr> <tr><td>8C</td></tr> <tr><td>8D</td></tr> <tr><td>8E</td></tr> <tr><td>8F</td></tr> <tr><td>9A</td></tr> <tr><td>9B</td></tr> <tr><td>9C</td></tr> <tr><td>9D</td></tr> <tr><td>9E</td></tr> <tr><td>9F</td></tr> <tr><td>10B</td></tr> <tr><td>10C</td></tr> <tr><td>10D</td></tr> <tr><td>10E</td></tr> <tr><td>10F</td></tr> <tr><td>11B</td></tr> <tr><td>11C</td></tr> <tr><td>11D</td></tr> <tr><td>11E</td></tr> <tr><td>12B</td></tr> <tr><td>12C</td></tr> </table>	1D	2D	3D	4D	5D	6B	6C	6D	7A	7B	7C	7D	7E	7F	8A	8B	8C	8D	8E	8F	9A	9B	9C	9D	9E	9F	10B	10C	10D	10E	10F	11B	11C	11D	11E	12B	12C	<p>CONCELLO DE RIANXO</p> <p>PLAN XERAL DE ORDENACIÓN MUNICIPAL</p> <p>DOC. PARA APROBACIÓN PROVISIONAL</p> <p>ORDENACIÓN URBANÍSTICA. TERMO MUNICIPAL</p> <p>PORD. 03 8B</p> <p>15072_PVOC_202303_AP</p> <p>OPC 15072</p> <p>ESTADO: EN VIGENCIA</p> <p>MARZO 2023</p> <p>A1 1:2.000</p> <p>0 40 80 120 160 200 m.</p>
1D																																													
2D																																													
3D																																													
4D																																													
5D																																													
6B																																													
6C																																													
6D																																													
7A																																													
7B																																													
7C																																													
7D																																													
7E																																													
7F																																													
8A																																													
8B																																													
8C																																													
8D																																													
8E																																													
8F																																													
9A																																													
9B																																													
9C																																													
9D																																													
9E																																													
9F																																													
10B																																													
10C																																													
10D																																													
10E																																													
10F																																													
11B																																													
11C																																													
11D																																													
11E																																													
12B																																													
12C																																													



<p>----- LÍMITE DE PROVINCIA</p> <p>----- LÍMITE TERMO MUNICIPAL</p> <p>----- LÍMITE INTERIOR DA RIBEIRA DO MAR</p> <p>----- DESLINDE DOMINIO PÚBLICO MARÍTIMO TERRESTRE (DPMT) / ANTIGO DPMT</p> <p>----- SERVIDUME DE PROTECCIÓN DPMT</p> <p>----- ZONA DE INFLUENZA</p>	<p>----- LÍMITE DE SOLO URBANO, ORDENANZA</p> <p>P-1 SOLO URBANO NON CONSOLIDADO</p> <p>U1 ORDENANZA DE SOLO URBANO Nº</p> <p>----- LÍMITE DE SOLO DE NÚCLEO RURAL</p> <p>N1 ORDENANZA DE SOLO DE NÚCLEO Nº</p>	<p>----- ÁMBITO DE SOLO URBANIZABLE</p> <p>SUB-1 SECTOR Nº</p> <p>----- ÁMBITO PLAN ESPECIAL</p> <p>PE-1 PLAN ESPECIAL Nº</p> <p>----- ÁMBITOS DE PLANEAMENTO INCORPORADO OU EN EXECUCIÓN</p>	<p>----- ALIARIÓNS</p> <p>----- ALIARIÓN DA EDIFICACIÓN</p> <p>----- DISTANCIA ENTRE ALIARIÓNS OU A EIXE</p> <p>----- ALTURA E FONDO MÁXIMO DA EDIFICACIÓN</p> <p>----- CAMBIO DE ALTURA</p> <p>----- PUNTO ALTIMÉTRICO DE RASANTE NO NOVO VIARIO</p> <p>----- REDE VIARIA PROPOSTA</p>	<p>EQUIPAMENTO COMUNITARIO</p> <ul style="list-style-type: none"> ● REFERIDO A SISTEMA XERAL ADM INSTITUCIONAL ADMINISTRATIVO S SOCIO CULTURAL S SANITARIO AS ASISTENCIAL DOC DOCENTE DEP DEPORTIVO R RELIXIOSO CM CEMITERIO SU SERVIZOS URBANOS AB ABASTECIMENTO RE RESERVA DE EQUIPAMENTO 	<p>SISTEMA DE ESPAZOS LIBRES E ZONAS VERDES PÚBLICAS</p> <ul style="list-style-type: none"> ZV ZONAS VERDES DE SISTEMA XERAL ZL ZONAS VERDES E ESPAZOS LIBRES DE SISTEMA LOCAL <p>SERVIZOS TÉCNICOS DE INFRAESTRUTURAS</p> <ul style="list-style-type: none"> SA ABASTECIMENTO SS SANEAMENTO ST TELEFONÍA, ELECTRICIDADE <p>SISTEMA XERAL PORTUARIO</p>	<p>ELEMENTOS E CONXUNTOS DO CATÁLOGO</p> <ul style="list-style-type: none"> A BIENS DE INTERESE CULTURAL B ARQUITECTURA CIVIL C CRUCEROS E PETOS DE ANIMAS E ETNOGRAFÍA E HORRORS L FONTES E LAVADOREIS M MUÍROS P PONTES O OUTROS R ARQUITECTURA RELIXIOSA PA PATRIMONIO ARQUEOLÓXICO ÁREA DE PROTECCIÓN INTEGRAL CONTORNO DE PROTECCIÓN 	<table border="1"> <tr><td>1D</td><td></td></tr> <tr><td>2D</td><td></td></tr> <tr><td>3D</td><td></td></tr> <tr><td>4D</td><td></td></tr> <tr><td>5D</td><td></td></tr> <tr><td>6D</td><td></td></tr> <tr><td>7D</td><td></td></tr> <tr><td>8D</td><td></td></tr> <tr><td>9D</td><td></td></tr> <tr><td>10D</td><td></td></tr> <tr><td>11D</td><td></td></tr> <tr><td>12D</td><td></td></tr> </table>	1D		2D		3D		4D		5D		6D		7D		8D		9D		10D		11D		12D		<p>15072_PVOK_202303_AP</p> <p>MARZO 2023</p> <p>A1 1:2.000</p>	<p>CONCELLO DE RIANXO</p> <p>PLAN XERAL DE ORDENACIÓN MUNICIPAL</p> <p>DOC. PARA APROBACIÓN PROVISIONAL</p> <p>ORDENACIÓN URBANÍSTICA. TERMO MUNICIPAL</p> <p>PORD. 03 8C</p> <p>0 40 80 120 160 200 m.</p>
1D																																	
2D																																	
3D																																	
4D																																	
5D																																	
6D																																	
7D																																	
8D																																	
9D																																	
10D																																	
11D																																	
12D																																	



<p>----- LÍMITE DE PROVINCIA</p> <p>----- LÍMITE TERMO MUNICIPAL</p> <p>----- LÍMITE INTERIOR DA RIBEIRA DO MAR</p> <p>----- DESLINDE DOMINIO PÚBLICO MARÍTIMO TERRESTRE (DPMT)/ ANTIGO DPMT</p> <p>----- SERVIDUME DE PROTECCIÓN DPMT</p> <p>----- ZONA DE INFLUENCIA</p>	<p>----- LÍMITE DE SOLO URBANO, ORDENANZA</p> <p>P-1 SOLO URBANO NON CONSOLIDADO</p> <p>U1 ORDENANZA DE SOLO URBANO Nº</p> <p>----- LÍMITE DE SOLO DE NÚCLEO RURAL</p> <p>N1 ORDENANZA DE SOLO DE NÚCLEO Nº</p>	<p>----- ÁMBITO DE SOLO URBANIZABLE</p> <p>SUB-1 SECTOR Nº</p> <p>----- ÁMBITO PLAN ESPECIAL</p> <p>PE-1 PLAN ESPECIAL Nº</p> <p>----- ÁMBITOS DE PLANEAMENTO INCORPORADO OU EN EXECUCIÓN</p>	<p>----- ALIARCIÓNS</p> <p>----- ALIARCIÓN DA EDIFICACIÓN</p> <p>----- DISTANCIA ENTRE ALIARCIÓNS OU A EIXE</p> <p>63.5 ALTURA E FONDO MÁXIMO DA EDIFICACIÓN</p> <p>----- CAMBIO DE ALTURA</p> <p>63.5 PUNTO ALTIMÉTRICO DE RASANTE NO NOVO VIARIO</p> <p>----- REDE VIARIA PROPOSTA</p>	<p>EQUIPAMENTO COMUNITARIO</p> <ul style="list-style-type: none"> ADM INSTITUCIONAL ADMINISTRATIVO SC SOCIO CULTURAL S SANITARIO AS ASISTENCIAL DOC DOCENTE DEP DEPORTIVO R RELIXIOSO CM CEMENTERIO SU SERVIZOS URBANOS AB ABASTECIMENTO RE RESERVA DE EQUIPAMENTO 	<p>SISTEMA DE ESPAZOS LIBRES E ZONAS VERDES PÚBLICAS</p> <ul style="list-style-type: none"> ZV ZONAS VERDES DE SISTEMA XERAL ZL ZONAS VERDES E ESPAZOS LIBRES DE SISTEMA LOCAL <p>SERVIZOS TÉCNICOS DE INFRAESTRUTURAS</p> <ul style="list-style-type: none"> SA ABASTECIMENTO SS SANEAMENTO ST TELEFONÍA, ELECTRICIDADE <p>SISTEMA XERAL PORTUARIO</p>	<p>ELEMENTOS E CONXUNTOS DO CATÁLOGO</p> <ul style="list-style-type: none"> A BIENS DE INTERESE CULTURAL B ARQUITECTURA CIVIL C CRUCEROS E PETOS DE ANIMAS E ETNOGRAFÍA L FONTES E LAVADOREOS M MUÍROS P PONTES O OUTROS R ARQUITECTURA RELIXIOSA GA 15072001 PATRIMONIO ARQUEOLÓXICO <p>ÁREA DE PROTECCIÓN INTEGRAL</p> <p>CONTORNO DE PROTECCIÓN</p>	<table border="1"> <tr><td></td><td></td><td></td><td></td><td></td><td></td><td>1D</td></tr> <tr><td></td><td></td><td></td><td></td><td></td><td></td><td>2D</td></tr> <tr><td></td><td></td><td></td><td></td><td></td><td></td><td>3D</td></tr> <tr><td></td><td></td><td></td><td></td><td></td><td></td><td>4D</td></tr> <tr><td></td><td></td><td></td><td></td><td></td><td></td><td>5D</td></tr> <tr><td></td><td></td><td></td><td></td><td></td><td></td><td>6D</td></tr> <tr><td>4B</td><td>6B</td><td>6C</td><td>6D</td><td></td><td></td><td></td></tr> <tr><td>5B</td><td></td><td></td><td></td><td></td><td></td><td></td></tr> <tr><td>7A</td><td>7B</td><td>7C</td><td>7D</td><td></td><td>7F</td><td></td></tr> <tr><td>8A</td><td>8B</td><td>8C</td><td>8D</td><td>8E</td><td>8F</td><td></td></tr> <tr><td>9A</td><td>9B</td><td>9C</td><td>9D</td><td>9E</td><td>9F</td><td></td></tr> <tr><td>10B</td><td>10C</td><td>10D</td><td></td><td></td><td>10F</td><td></td></tr> <tr><td>11B</td><td>11C</td><td>11D</td><td>11E</td><td></td><td></td><td></td></tr> <tr><td>12B</td><td>12C</td><td></td><td></td><td></td><td></td><td></td></tr> </table>							1D							2D							3D							4D							5D							6D	4B	6B	6C	6D				5B							7A	7B	7C	7D		7F		8A	8B	8C	8D	8E	8F		9A	9B	9C	9D	9E	9F		10B	10C	10D			10F		11B	11C	11D	11E				12B	12C						<p>15072_PV004_202303_AP</p> <p>OFICINA DE PLANEAMENTO URBANO</p> <p>MARZO 2023</p> <p>EPD 0000</p> <p>OFICINA DE PLANEAMENTO URBANO</p> <p>A1 1:2.000</p>	<p>CONCELLO DE RIANXO</p> <p>PLAN XERAL DE ORDENACIÓN MUNICIPAL</p> <p>DOC. PARA APROBACIÓN PROVISIONAL</p> <p>ORDENACIÓN URBANÍSTICA. TERMO MUNICIPAL</p> <p>PORD. 03 8D</p> <p>0 40 80 120 160 200 m.</p>
						1D																																																																																																					
						2D																																																																																																					
						3D																																																																																																					
						4D																																																																																																					
						5D																																																																																																					
						6D																																																																																																					
4B	6B	6C	6D																																																																																																								
5B																																																																																																											
7A	7B	7C	7D		7F																																																																																																						
8A	8B	8C	8D	8E	8F																																																																																																						
9A	9B	9C	9D	9E	9F																																																																																																						
10B	10C	10D			10F																																																																																																						
11B	11C	11D	11E																																																																																																								
12B	12C																																																																																																										




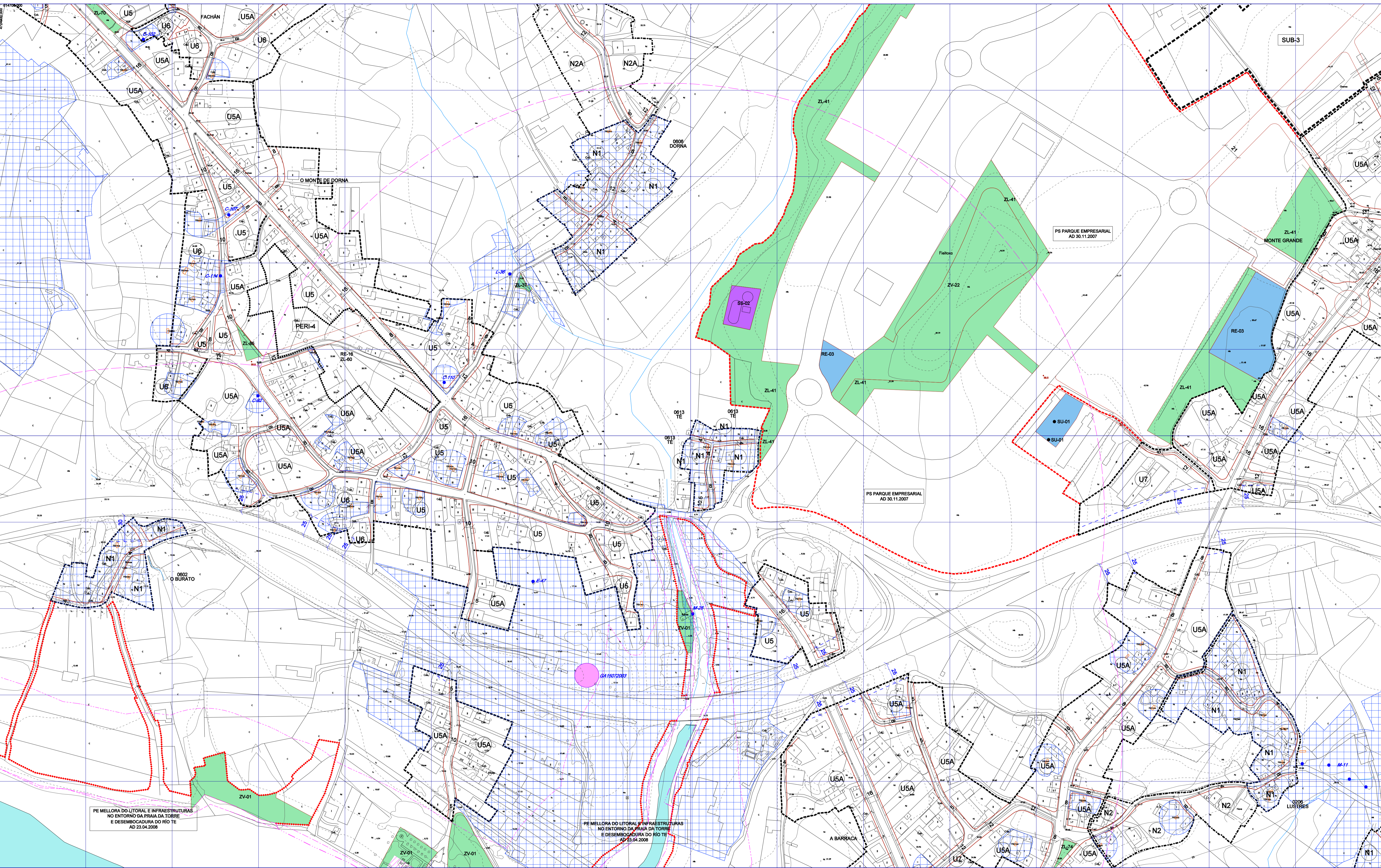
<p>----- LÍMITE DE PROVINCIA</p> <p>----- LÍMITE TERMO MUNICIPAL</p> <p>----- LÍMITE INTERIOR DA RIBEIRA DO MAR</p> <p>----- DESLINDE DOMINIO PÚBLICO MARÍTIMO TERRESTRE (DPMT)/ ANTIGO DPMT</p> <p>----- SERVIDUME DE PROTECCIÓN DPMT</p> <p>----- ZONA DE INFLUENZA</p>	<p>----- LÍMITE DE SOLO URBANO, ORDENANZA</p> <p>[P-1] SOLO URBANO NON CONSOLIDADO</p> <p>(U1) ORDENANZA DE SOLO URBANO Nº</p> <p>----- LÍMITE DE SOLO DE NÚCLEO RURAL</p> <p>(N1) ORDENANZA DE SOLO DE NÚCLEO Nº</p>	<p>----- ÁMBITO DE SOLO URBANIZABLE</p> <p>[SUB-1] SECTOR Nº</p> <p>----- ÁMBITO PLAN ESPECIAL</p> <p>[PE-1] PLAN ESPECIAL Nº</p> <p>----- ÁMBITOS DE PLANEAMENTO INCORPORADO OU EN EXECUCIÓN</p>	<p>----- ALIARCIÓNS</p> <p>----- ALIARCIÓN DA EDIFICACIÓN</p> <p>----- DISTANCIA ENTRE ALIARCIÓNS OU A EIXE</p> <p>(B2) ALTURA E FONDO MÁXIMO DA EDIFICACIÓN</p> <p>----- CAMBIO DE ALTURA</p> <p>● 63.5 PUNTO ALTIMÉTRICO DE RASANTE NO NOVO VIARIO</p> <p>----- REDE VIARIA PROPOSTA</p>	<p>EQUIPAMENTO COMUNITARIO</p> <p>● REFERIDO A SISTEMA XERAL</p> <p>ADM INSTITUCIONAL ADMINISTRATIVO</p> <p>SC SOCIO CULTURAL</p> <p>S SANITARIO</p> <p>AS ASISTENCIAL</p> <p>DOC DOCENTE</p> <p>DEP DEPORTIVO</p> <p>R RELIXIOSO</p> <p>CM CEMITERIO</p> <p>SU SERVIZOS URBANOS</p> <p>AB ABASTECIMENTO</p> <p>RE RESERVA DE EQUIPAMENTO</p>	<p>SISTEMA DE ESPAZOS LIBRES E ZONAS VERDES PÚBLICAS</p> <p>ZV ZONAS VERDES DE SISTEMA XERAL</p> <p>ZL ZONAS VERDES E ESPAZOS LIBRES DE SISTEMA LOCAL</p> <p>SERVIZOS TÉCNICOS DE INFRAESTRUTURAS</p> <p>SA ABASTECIMENTO</p> <p>SS SANEAMENTO</p> <p>ST TELEFONÍA, ELECTRICIDADE</p> <p>SISTEMA XERAL PORTUARIO</p>	<p>● ELEMENTOS E CONXUNTOS DO CATÁLOGO</p> <p>A BIENS DE INTERESE CULTURAL</p> <p>B ARQUITECTURA CIVIL</p> <p>C CRUCERIOS E PETOS DE ANIMAS</p> <p>E ETNOGRAFÍA</p> <p>L FONTES E LAVADOREIS</p> <p>M MUÍROS</p> <p>P PONTES</p> <p>O OUTROS</p> <p>R ARQUITECTURA RELIXIOSA</p> <p>GA 15072011 PATRIMONIO ARQUEOLÓXICO</p> <p>● ÁREA DE PROTECCIÓN INTEGRAL</p> <p>□ CONTORNO DE PROTECCIÓN</p>	<table border="1"> <tr><td>1D</td><td></td></tr> <tr><td>2D</td><td></td></tr> <tr><td>3D</td><td></td></tr> <tr><td>4D</td><td></td></tr> <tr><td>5D</td><td></td></tr> <tr><td>6B</td><td>6C</td><td>6D</td></tr> <tr><td>7A</td><td>7B</td><td>7C</td><td>7D</td><td>7E</td><td>7F</td></tr> <tr><td>8A</td><td>8B</td><td>8C</td><td>8D</td><td>8E</td><td>8F</td></tr> <tr><td>9A</td><td>9B</td><td>9C</td><td>9D</td><td>9E</td><td>9F</td></tr> <tr><td>10B</td><td>10C</td><td>10D</td><td></td><td></td><td>10F</td></tr> <tr><td>11B</td><td>11C</td><td>11D</td><td>11E</td><td></td><td></td></tr> <tr><td>12B</td><td>12C</td><td></td><td></td><td></td><td></td></tr> </table>	1D		2D		3D		4D		5D		6B	6C	6D	7A	7B	7C	7D	7E	7F	8A	8B	8C	8D	8E	8F	9A	9B	9C	9D	9E	9F	10B	10C	10D			10F	11B	11C	11D	11E			12B	12C					<p>15072_PVOKI_202303_AP</p> <p>OPUS 0303</p> <p>OPUS 0303</p> <p>OPUS 0303</p> <p>MARZO 2023</p> <p>A1 1:2.000</p>	<p>CONCELLO DE RIANXO</p> <p>PLAN XERAL DE ORDENACIÓN MUNICIPAL</p> <p>DOC. PARA APROBACIÓN PROVISIONAL</p> <p>ORDENACIÓN URBANÍSTICA. TERMO MUNICIPAL</p> <p>PORD. 03 8E</p> <p>0 40 80 120 160 200 m.</p>
1D																																																										
2D																																																										
3D																																																										
4D																																																										
5D																																																										
6B	6C	6D																																																								
7A	7B	7C	7D	7E	7F																																																					
8A	8B	8C	8D	8E	8F																																																					
9A	9B	9C	9D	9E	9F																																																					
10B	10C	10D			10F																																																					
11B	11C	11D	11E																																																							
12B	12C																																																									



<p>----- LÍMITE DE PROVINCIA</p> <p>----- LÍMITE TERMO MUNICIPAL</p> <p>----- LÍMITE INTERIOR DA RIBEIRA DO MAR</p> <p>----- DESLINDE DOMINIO PÚBLICO MARÍTIMO TERRESTRE (DPMT) / ANTIGO DPMT</p> <p>----- SERVIDUME DE PROTECCIÓN DPMT</p> <p>----- ZONA DE INFLUENZA</p>	<p>----- LÍMITE DE SOLO URBANO. ORDENANZA</p> <p>P-1 SOLO URBANO NON CONSOLIDADO</p> <p>U1 ORDENANZA DE SOLO URBANO Nº</p> <p>----- LÍMITE DE SOLO DE NÚCLEO RURAL</p> <p>N1 ORDENANZA DE SOLO DE NÚCLEO Nº</p>	<p>----- ÁMBITO DE SOLO URBANIZABLE</p> <p>SUB-1 SECTOR Nº</p> <p>----- ÁMBITO PLAN ESPECIAL</p> <p>PE-1 PLAN ESPECIAL Nº</p> <p>----- ÁMBITOS DE PLANEAMENTO INCORPORADO OU EN EXECUCIÓN</p>	<p>----- ALIARIÓNS</p> <p>----- ALIARIÓN DA EDIFICACIÓN</p> <p>----- DISTANCIA ENTRE ALIARIÓNS OU A EIXE</p> <p>63.5 ALTURA E FONDO MÁXIMO DA EDIFICACIÓN</p> <p>----- CAMBIO DE ALTURA</p> <p>63.5 PUNTO ALTIMÉTRICO DE RASANTE NO NOVO VIARIO</p> <p>----- REDE VIARIA PROPOSTA</p>	<p>EQUIPAMENTO COMUNITARIO</p> <ul style="list-style-type: none"> ADM INSTITUCIONAL ADMINISTRATIVO SC SOCIO CULTURAL S SANITARIO AS ASISTENCIAL DOC DOCENTE DEP DEPORTIVO R RELIXIOSO CM CEMITERIO SU SERVIZOS URBANOS AB ABASTECIMENTO RE RESERVA DE EQUIPAMENTO 	<p>SISTEMA DE ESPAZOS LIBRES E ZONAS VERDES PÚBLICAS</p> <ul style="list-style-type: none"> ZV ZONAS VERDES DE SISTEMA XERAL ZL ZONAS VERDES E ESPAZOS LIBRES DE SISTEMA LOCAL <p>SERVIZOS TÉCNICOS DE INFRAESTRUTURAS</p> <ul style="list-style-type: none"> SA ABASTECIMENTO SS SANEAMENTO ST TELEFONÍA. ELECTRICIDADE. <p>SISTEMA XERAL PORTUARIO</p>	<p>ELEMENTOS E CONXUNTOS DO CATÁLOGO</p> <ul style="list-style-type: none"> A BIENES DE INTERESE CULTURAL B ARQUITECTURA CIVIL C CRUCEROS E PETOS DE ANIMAS E ETNOGRAFÍA L FONTES E LAVADOREOS M MUÍROS P PONTES O OUTROS R ARQUITECTURA RELIXIOSA PATRIMONIO ARQUEOLÓXICO <p>ÁREA DE PROTECCIÓN INTEGRAL</p> <p>CONTORNO DE PROTECCIÓN</p>	<table border="1" style="font-size: 8px; border-collapse: collapse; text-align: center;"> <tr><td>1D</td></tr> <tr><td>2D</td></tr> <tr><td>3D</td></tr> <tr><td>4D</td></tr> <tr><td>5D</td></tr> <tr><td>6D</td></tr> <tr><td>7D</td></tr> <tr><td>8D</td></tr> <tr><td>9D</td></tr> <tr><td>10D</td></tr> <tr><td>11D</td></tr> <tr><td>12D</td></tr> </table> <table border="1" style="font-size: 8px; border-collapse: collapse; text-align: center;"> <tr><td>4B</td><td>5B</td><td>6B</td><td>7B</td><td>8B</td><td>9B</td><td>10B</td><td>11B</td><td>12B</td></tr> <tr><td>7A</td><td>8A</td><td>9A</td><td>10A</td><td>11A</td><td>12A</td><td>7F</td><td>8F</td><td>9F</td></tr> </table>	1D	2D	3D	4D	5D	6D	7D	8D	9D	10D	11D	12D	4B	5B	6B	7B	8B	9B	10B	11B	12B	7A	8A	9A	10A	11A	12A	7F	8F	9F	<p>15072_PVOCAL_202303_AP</p> <p>OPUS 0000</p> <p>15072_PVOCAL_202303_AP</p> <p>MARZO 2023</p> <p>A1 1:2.000</p>	<p>CONCELLO DE RIANXO</p> <p>PLAN XERAL DE ORDENACIÓN MUNICIPAL</p> <p>DOC. PARA APROBACIÓN PROVISIONAL</p> <p>ORDENACIÓN URBANÍSTICA. TERMO MUNICIPAL</p> <p>PORD. 03 8F</p> <p>0 40 80 120 160 200 m.</p>
1D																																							
2D																																							
3D																																							
4D																																							
5D																																							
6D																																							
7D																																							
8D																																							
9D																																							
10D																																							
11D																																							
12D																																							
4B	5B	6B	7B	8B	9B	10B	11B	12B																															
7A	8A	9A	10A	11A	12A	7F	8F	9F																															

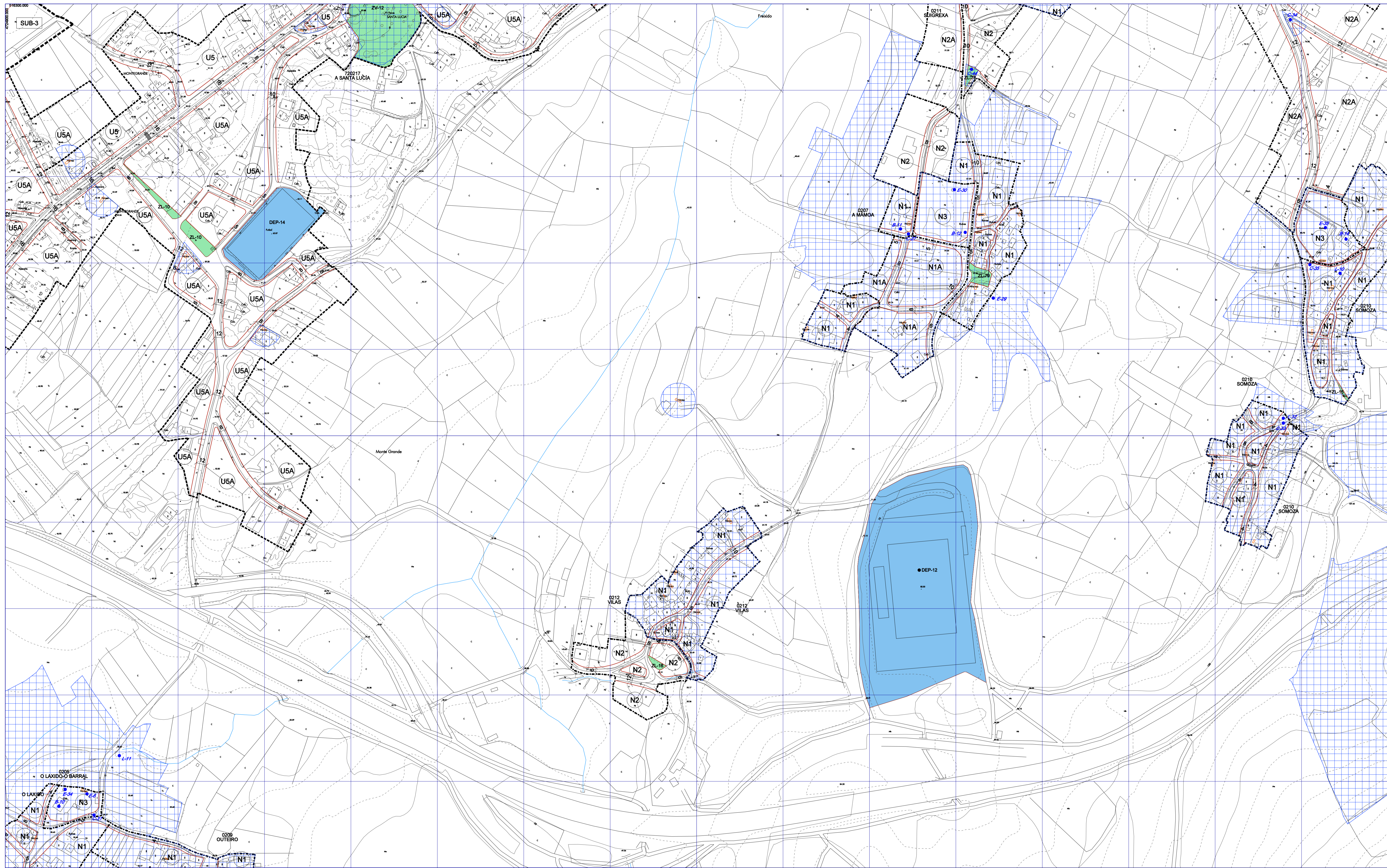


<p>----- LÍMITE DE PROVINCIA</p> <p>----- LÍMITE TERMO MUNICIPAL</p> <p>----- LÍMITE INTERIOR DA RIBEIRA DO MAR</p> <p>----- DESLINDE DOMINIO PÚBLICO MARÍTIMO TERRESTRE (DPMT)/ ANTIGO DPMT</p> <p>----- SERVIDUME DE PROTECCIÓN DPMT</p> <p>----- ZONA DE INFLUENZA</p>	<p>----- LÍMITE DE SOLO URBANO, ORDENANZA</p> <p>P-1 SOLO URBANO NON CONSOLIDADO</p> <p>U1 ORDENANZA DE SOLO URBANO Nº</p> <p>----- LÍMITE DE SOLO DE NÚCLEO RURAL</p> <p>N1 ORDENANZA DE SOLO DE NÚCLEO Nº</p>	<p>----- ÁMBITO DE SOLO URBANIZABLE</p> <p>SUB-1 SECTOR Nº</p> <p>----- ÁMBITO PLAN ESPECIAL</p> <p>PE-1 PLAN ESPECIAL Nº</p> <p>----- ÁMBITOS DE PLANEAMENTO INCORPORADO OU EN EXECUCIÓN</p>	<p>----- ALIARCIÓNS</p> <p>----- ALIARCIÓN DA EDIFICACIÓN</p> <p>----- DISTANCIA ENTRE ALIARCIÓNS OU A EIXE</p> <p>6.2 ALTURA E FONDO MÁXIMO DA EDIFICACIÓN</p> <p>----- CAMBIO DE ALTURA</p> <p>63.5 PUNTO ALTIMÉTRICO DE RASANTE NO NOVO VIARIO</p> <p>----- REDE VIARIA PROPOSTA</p>	<p>EQUIPAMENTO COMUNITARIO</p> <ul style="list-style-type: none"> ● REFERIDO A SISTEMA XERAL ADM INSTITUCIONAL ADMINISTRATIVO SC SOCIO CULTURAL S SANITARIO AS ASISTENCIAL DOC DOCENTE DEP DEPORTIVO R RELIXIOSO CM CEMITERIO SU SERVIZOS URBANOS AB ABASTECIMENTO RE RESERVA DE EQUIPAMENTO 	<p>SISTEMA DE ESPAZOS LIBRES E ZONAS VERDES PÚBLICAS</p> <ul style="list-style-type: none"> ZV ZONAS VERDES DE SISTEMA XERAL ZL ZONAS VERDES E ESPAZOS LIBRES DE SISTEMA LOCAL <p>SERVIZOS TÉCNICOS DE INFRAESTRUTURAS</p> <ul style="list-style-type: none"> SA ABASTECIMENTO SS SANEAMENTO ST TELEFONÍA, ELECTRICIDADE. <p>SISTEMA XERAL PORTUARIO</p>	<p>ELEMENTOS E CONXUNTOS DO CATÁLOGO</p> <ul style="list-style-type: none"> A BIENS DE INTERESE CULTURAL B ARQUITECTURA CIVIL C CRUCIARIOS E PETOS DE ANIMAS E ETNOGRAFÍA L FONTES E LAVADOREIS M MUÍROS P PONTES O OUTROS R ARQUITECTURA RELIXIOSA PA PATRIMONIO ARQUEOLÓXICO <p>ÁREA DE PROTECCIÓN INTEGRAL</p> <p>CONTORNO DE PROTECCIÓN</p>	<table border="1" style="border-collapse: collapse; text-align: center;"> <tr><td>1D</td></tr> <tr><td>2D</td></tr> <tr><td>3D</td></tr> <tr><td>4D</td></tr> <tr><td>5D</td></tr> <tr><td>6D</td></tr> <tr><td>7D</td></tr> <tr><td>8D</td></tr> <tr><td>9D</td></tr> <tr><td>10D</td></tr> <tr><td>11D</td></tr> <tr><td>12D</td></tr> </table> <table border="1" style="border-collapse: collapse; text-align: center;"> <tr><td>4B</td><td>5B</td><td>6B</td><td>7B</td><td>8B</td><td>9B</td><td>10B</td><td>11B</td><td>12B</td></tr> <tr><td>7A</td><td>8A</td><td>9A</td><td>10A</td><td>11A</td><td>12A</td><td>13A</td><td>14A</td><td>15A</td></tr> <tr><td>16A</td><td>17A</td><td>18A</td><td>19A</td><td>20A</td><td>21A</td><td>22A</td><td>23A</td><td>24A</td></tr> <tr><td>25A</td><td>26A</td><td>27A</td><td>28A</td><td>29A</td><td>30A</td><td>31A</td><td>32A</td><td>33A</td></tr> <tr><td>34A</td><td>35A</td><td>36A</td><td>37A</td><td>38A</td><td>39A</td><td>40A</td><td>41A</td><td>42A</td></tr> </table>	1D	2D	3D	4D	5D	6D	7D	8D	9D	10D	11D	12D	4B	5B	6B	7B	8B	9B	10B	11B	12B	7A	8A	9A	10A	11A	12A	13A	14A	15A	16A	17A	18A	19A	20A	21A	22A	23A	24A	25A	26A	27A	28A	29A	30A	31A	32A	33A	34A	35A	36A	37A	38A	39A	40A	41A	42A	 <p>15072_PV04_202303_AP</p> <p>MARZO 2023</p> <p>OFICINA DE PLANEAMENTO URBANÍSTICO</p> <p>A1 1:2.000</p>	<p>CONCELLO DE RIANXO</p> <p>PLAN XERAL DE ORDENACIÓN MUNICIPAL</p> <p>DOC. PARA APROBACIÓN PROVISIONAL</p> <p>ORDENACIÓN URBANÍSTICA. TERMO MUNICIPAL</p> <p>PORD. 03 9A</p> <p>0 40 80 120 160 200 m.</p>
1D																																																																		
2D																																																																		
3D																																																																		
4D																																																																		
5D																																																																		
6D																																																																		
7D																																																																		
8D																																																																		
9D																																																																		
10D																																																																		
11D																																																																		
12D																																																																		
4B	5B	6B	7B	8B	9B	10B	11B	12B																																																										
7A	8A	9A	10A	11A	12A	13A	14A	15A																																																										
16A	17A	18A	19A	20A	21A	22A	23A	24A																																																										
25A	26A	27A	28A	29A	30A	31A	32A	33A																																																										
34A	35A	36A	37A	38A	39A	40A	41A	42A																																																										



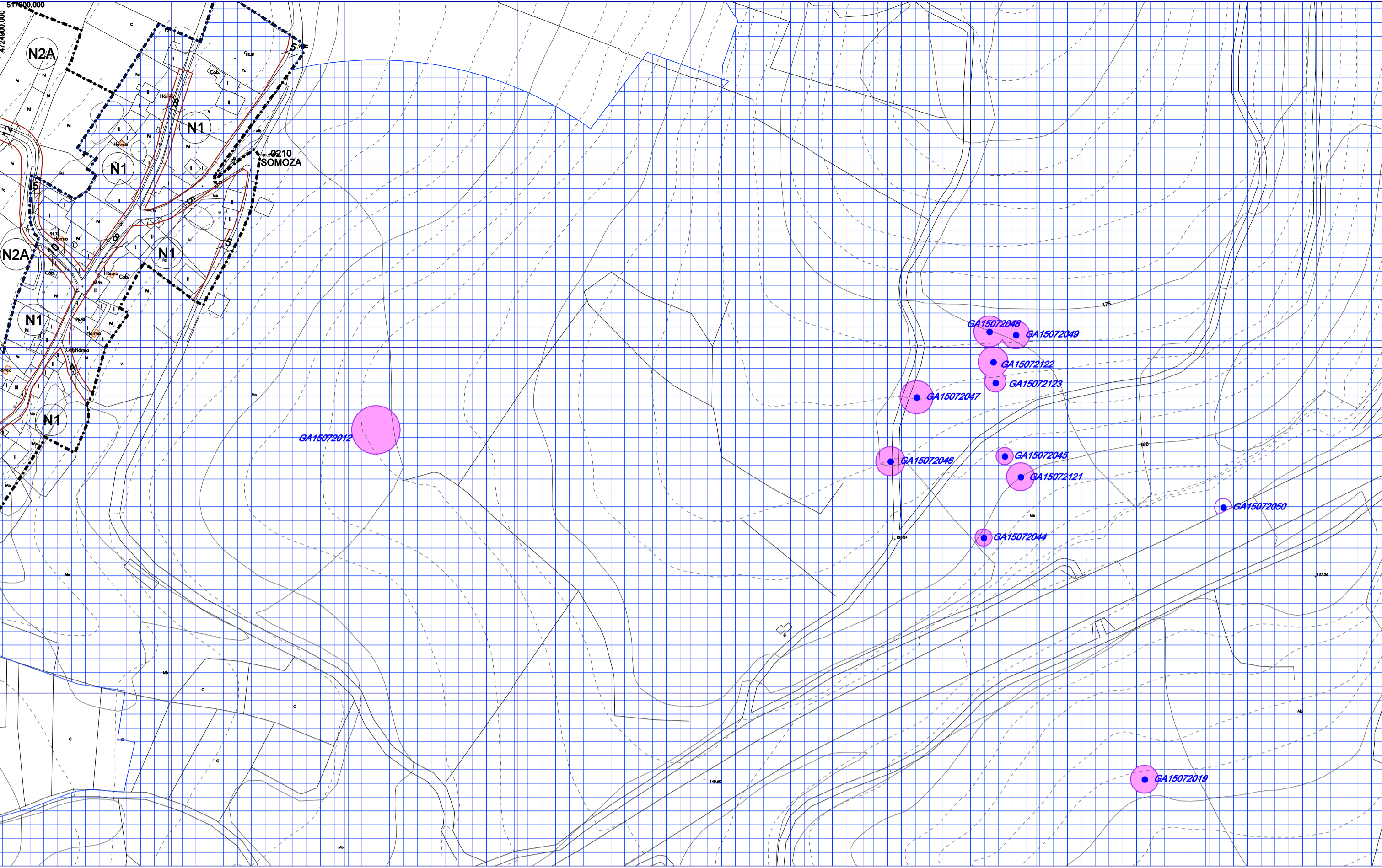
<p>----- LÍMITE DE PROVINCIA</p> <p>----- LÍMITE TERMO MUNICIPAL</p> <p>----- LÍMITE INTERIOR DA RIBEIRA DO MAR</p> <p>----- DESLINDE DOMINIO PÚBLICO MARÍTIMO TERRESTRE (DPMT) / ANTIGO DPMT</p> <p>----- SERVIDUME DE PROTECCIÓN DPMT</p> <p>----- ZONA DE INFLUENZA</p>	<p>----- LÍMITE DE SOLO URBANO, ORDENANZA</p> <p>P-1 SOLO URBANO NON CONSOLIDADO</p> <p>U1 ORDENANZA DE SOLO URBANO Nº</p> <p>----- LÍMITE DE SOLO DE NÚCLEO RURAL</p> <p>N1 ORDENANZA DE SOLO DE NÚCLEO Nº</p>	<p>----- ÁMBITO DE SOLO URBANIZABLE</p> <p>SUB-1 SECTOR Nº</p> <p>----- ÁMBITO PLAN ESPECIAL</p> <p>PE-1 PLAN ESPECIAL Nº</p> <p>----- ÁMBITOS DE PLANEAMENTO INCORPORADO OU EN EXECUCIÓN</p>	<p>----- ALIARIÓNS</p> <p>----- ALIARIÓN DA EDIFICACIÓN</p> <p>----- DISTANCIA ENTRE ALIARIÓNS OU A EIXE</p> <p>62 ALTURA E FONDO MÁXIMO DA EDIFICACIÓN</p> <p>----- CAMBIO DE ALTURA</p> <p>63.5 PUNTO ALTIMÉTRICO DE RASANTE NO NOVO VIARIO</p> <p>----- REDE VIARIA PROPOSTA</p>	<p>EQUIPAMENTO COMUNITARIO</p> <ul style="list-style-type: none"> ADM REFERIDO A SISTEMA XERAL SC INSTITUCIONAL ADMINISTRATIVO S SOCIO CULTURAL S SANITARIO AS ASISTENCIAL DOC DOCENTE DEP DEPORTIVO R RELIXIOSO CM CEMENTERO SU SERVIZOS URBANOS AB ABASTECIMENTO RE RESERVA DE EQUIPAMENTO 	<p>SISTEMA DE ESPAZOS LIBRES E ZONAS VERDES PÚBLICAS</p> <ul style="list-style-type: none"> ZV ZONAS VERDES DE SISTEMA XERAL ZL ZONAS VERDES E ESPAZOS LIBRES DE SISTEMA LOCAL <p>SERVIZOS TÉCNICOS DE INFRAESTRUTURAS</p> <ul style="list-style-type: none"> SA ABASTECIMENTO SS SANEAMENTO ST TELEFONÍA, ELECTRICIDADE <p>SISTEMA XERAL PORTUARIO</p>	<p>ELEMENTOS E CONXUNTOS DO CATÁLOGO</p> <ul style="list-style-type: none"> A BIENS DE INTERESE CULTURAL B ARQUITECTURA CIVIL C CRUCEROS E PETOS DE ANIMAS E ETNOGRAFÍA F FONTES E LAVADOREIS M MUÍROS P PONTES O OUTROS R ARQUITECTURA RELIXIOSA GA 15072001 PATRIMONIO ARQUEOLÓXICO <p>ÁREA DE PROTECCIÓN INTEGRAL</p> <p>CONTORNO DE PROTECCIÓN</p>	<table border="1"> <tr><td>1D</td></tr> <tr><td>2D</td></tr> <tr><td>3D</td></tr> <tr><td>4D</td></tr> <tr><td>5D</td></tr> <tr><td>6D</td></tr> <tr><td>7D</td></tr> <tr><td>8D</td></tr> <tr><td>9D</td></tr> <tr><td>10D</td></tr> <tr><td>11D</td></tr> <tr><td>12D</td></tr> </table> <table border="1"> <tr><td>4B</td><td>7F</td></tr> <tr><td>5B</td><td>8F</td></tr> <tr><td>6B</td><td>9F</td></tr> <tr><td>7B</td><td>10F</td></tr> <tr><td>8B</td><td>11F</td></tr> <tr><td>9B</td><td>12F</td></tr> </table>	1D	2D	3D	4D	5D	6D	7D	8D	9D	10D	11D	12D	4B	7F	5B	8F	6B	9F	7B	10F	8B	11F	9B	12F	<p>CONCELLO DE RIANXO</p> <p>PLAN XERAL DE ORDENACIÓN MUNICIPAL</p> <p>DOC. PARA APROBACIÓN PROVISIONAL</p> <p>ORDENACIÓN URBANÍSTICA. TERMO MUNICIPAL</p> <p>PORD. 03 9B</p> <p>MARZO 2023</p> <p>A1 1:2.000</p> <p>0 40 80 120 160 200 m.</p>
1D																																
2D																																
3D																																
4D																																
5D																																
6D																																
7D																																
8D																																
9D																																
10D																																
11D																																
12D																																
4B	7F																															
5B	8F																															
6B	9F																															
7B	10F																															
8B	11F																															
9B	12F																															

Documento elaborado con IUT 20.1.2016. Aprobado por el Comité de 28 de mayo de 2023. Documento elaborado con IUT 20.1.2016. Aprobado por el Comité de 28 de mayo de 2023. Documento elaborado con IUT 20.1.2016. Aprobado por el Comité de 28 de mayo de 2023.

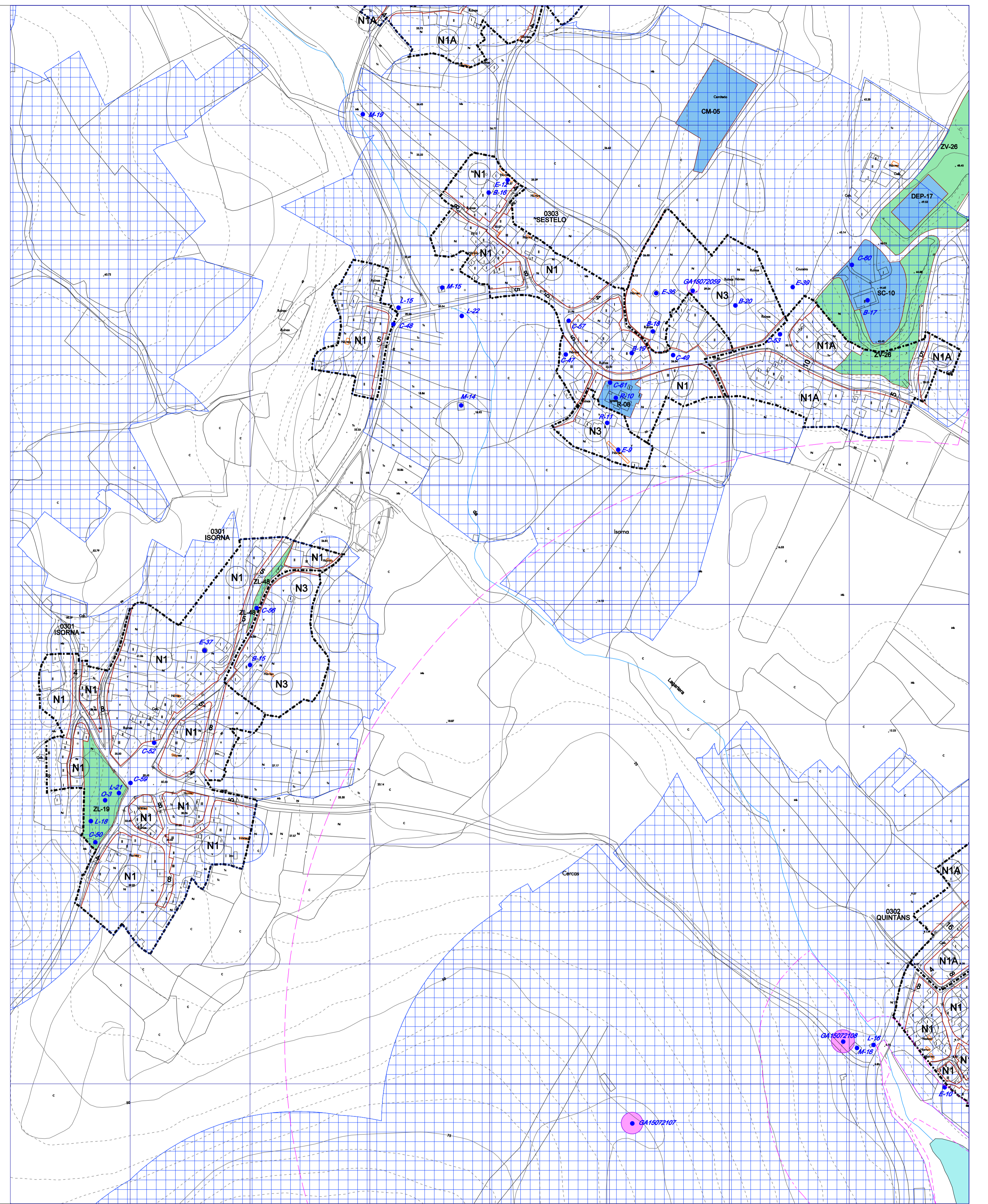


<ul style="list-style-type: none"> ----- LÍMITE DE PROVINCIA ----- LÍMITE TERMO MUNICIPAL ----- LÍMITE INTERIOR DA RIBEIRA DO MAR ----- DESLINDE DOMINIO PÚBLICO MARÍTIMO TERRESTRE (DPMT) / ANTIGO DPMT ----- SERVIDUME DE PROTECCIÓN DPMT ----- ZONA DE INFLUENCIA 	<ul style="list-style-type: none"> ----- LÍMITE DE SOLO URBANO, ORDENANZA ----- SOLO URBANO NON CONSOLIDADO ----- ORDENANZA DE SOLO URBANO Nº ----- LÍMITE DE SOLO DE NÚCLEO RURAL ----- ORDENANZA DE SOLO DE NÚCLEO Nº 	<ul style="list-style-type: none"> ----- ÁMBITO DE SOLO URBANIZABLE ----- SECTOR Nº ----- ÁMBITO PLAN ESPECIAL ----- PLAN ESPECIAL Nº ----- ÁMBITOS DE PLANEAMENTO INCORPORADO OU EN EXECUCIÓN 	<ul style="list-style-type: none"> ----- ALIARIÓNS ----- ALIARIÓN DA EDIFICACIÓN ----- DISTANCIA ENTRE ALIARIÓNS OU A EIXE ----- ALTURA E FONDO MÁXIMO DA EDIFICACIÓN ----- CAMBIO DE ALTURA ----- PUNTO ALTIMÉTRICO DE RASANTE NO NOVO VIARIO ----- REDE VIARIA PROPOSTA 	<ul style="list-style-type: none"> ----- EQUIPAMENTO COMUNITARIO ----- REFERIDO A SISTEMA XERAL ----- INSTITUCIONAL ADMINISTRATIVO ----- SOCIO CULTURAL ----- SANITARIO ----- ASISTENCIAL ----- DOCENTE ----- DEPORTIVO ----- RELIXIOSO ----- CEMENTERO ----- SERVIZOS URBANOS ----- ABASTECEMENTO ----- RESERVA DE EQUIPAMENTO 	<ul style="list-style-type: none"> ----- SISTEMA DE ESPAZOS LIBRES E ZONAS VERDES PÚBLICAS ----- ZONAS VERDES DE SISTEMA XERAL ----- ZONAS VERDES E ESPAZOS LIBRES DE SISTEMA LOCAL ----- SERVIZOS TÉCNICOS DE INFRAESTRUTURAS ----- ABASTECEMENTO ----- SANEAMENTO ----- TELEFONÍA, ELECTRICIDADE ----- SISTEMA XERAL PORTUARIO 	<ul style="list-style-type: none"> ----- ELEMENTOS E CONXUNTOS DO CATÁLOGO ----- BIENS DE INTERESE CULTURAL ----- ARQUITECTURA CIVIL ----- CRUCEROS E PETOS DE ANIMAS ----- ETNOGRAFÍA ----- HORREOS ----- FONTES E LAVADOREIS ----- MUÍROS ----- PONTES ----- OUTROS ----- ARQUITECTURA RELIXIOSA ----- PATRIMONIO ARQUEOLÓXICO ----- G.A. 15072001 ----- ÁREA DE PROTECCIÓN INTEGRAL ----- CONTORNO DE PROTECCIÓN 	<table border="1"> <tr><td>4B</td><td>1D</td></tr> <tr><td>5B</td><td>2D</td></tr> <tr><td>6B</td><td>3D</td></tr> <tr><td>7A</td><td>4D</td></tr> <tr><td>7B</td><td>5D</td></tr> <tr><td>7C</td><td>6D</td></tr> <tr><td>7D</td><td>7F</td></tr> <tr><td>8A</td><td>8B</td></tr> <tr><td>8C</td><td>8D</td></tr> <tr><td>8E</td><td>8F</td></tr> <tr><td>9A</td><td>9B</td></tr> <tr><td>9C</td><td>9D</td></tr> <tr><td>9E</td><td>9F</td></tr> <tr><td>10B</td><td>10C</td></tr> <tr><td>10D</td><td>10F</td></tr> <tr><td>11B</td><td>11C</td></tr> <tr><td>11D</td><td>11E</td></tr> <tr><td>12B</td><td>12C</td></tr> </table>	4B	1D	5B	2D	6B	3D	7A	4D	7B	5D	7C	6D	7D	7F	8A	8B	8C	8D	8E	8F	9A	9B	9C	9D	9E	9F	10B	10C	10D	10F	11B	11C	11D	11E	12B	12C	<p>CONCELLO DE RIANXO</p> <p>PLAN XERAL DE ORDENACIÓN MUNICIPAL</p> <p>DOC. PARA APROBACIÓN PROVISIONAL</p> <p>ORDENACIÓN URBANÍSTICA. TERMO MUNICIPAL</p> <p>PORD. 03 9C</p> <p>15072_PV04_202303_AP</p> <p>OFICINA DE PLANIFICACIÓN URBANA</p> <p>MARZO 2023</p> <p>A1 1:2.000</p> <p>0 40 80 120 160 200 m.</p>
4B	1D																																											
5B	2D																																											
6B	3D																																											
7A	4D																																											
7B	5D																																											
7C	6D																																											
7D	7F																																											
8A	8B																																											
8C	8D																																											
8E	8F																																											
9A	9B																																											
9C	9D																																											
9E	9F																																											
10B	10C																																											
10D	10F																																											
11B	11C																																											
11D	11E																																											
12B	12C																																											

C.D.P. - P.1 20230303 Verificado na sede electrónica do concello de Rianxo o día 28 de maio de 2023. Documento elaborado con IUT 20.1.2016. Aprobado por el Comité de 28 de mayo de 2023.

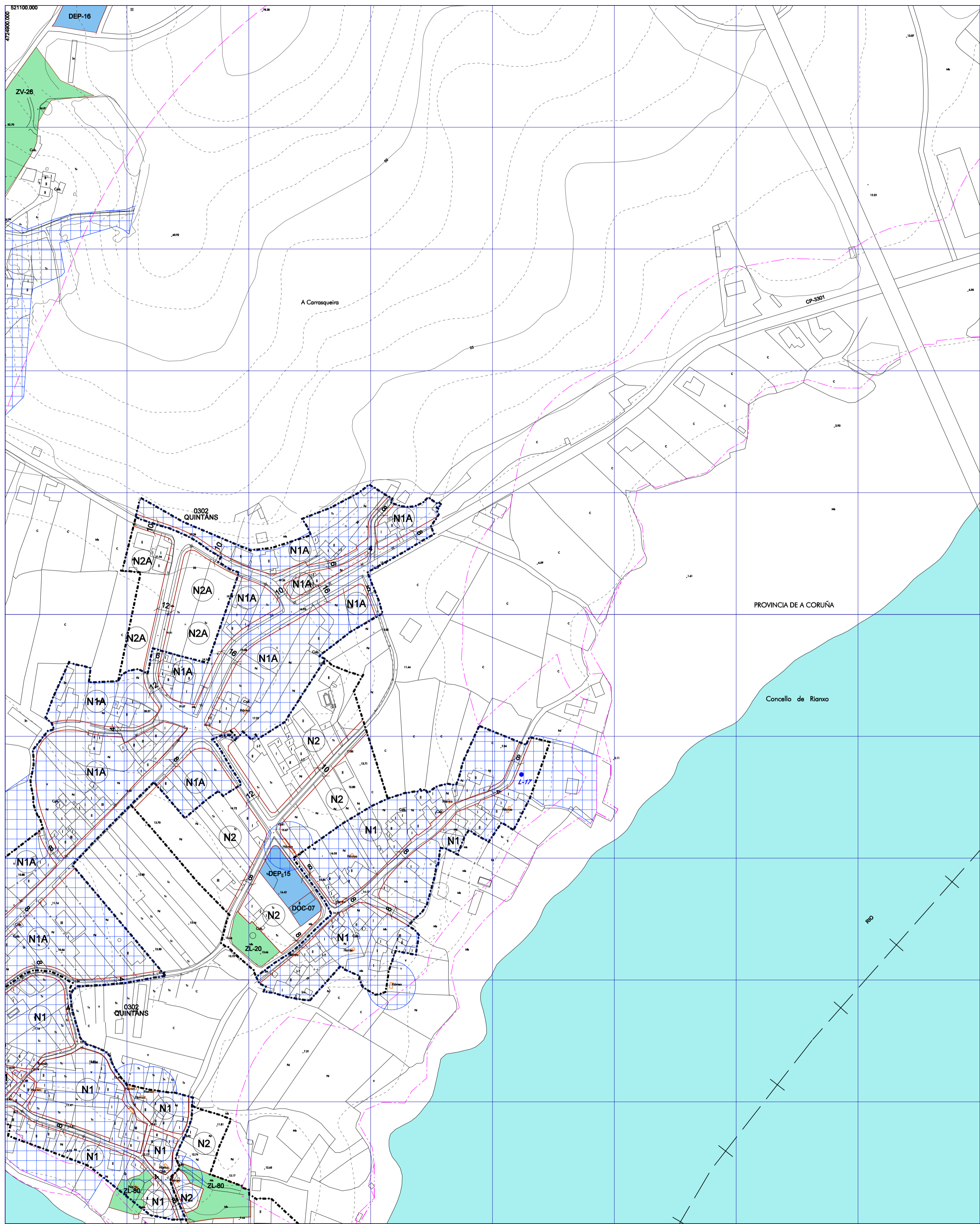


<ul style="list-style-type: none"> ----- LÍMITE DE PROVINCIA ----- LÍMITE TERMO MUNICIPAL ----- LÍMITE INTERIOR DA RIBEIRA DO MAR ----- DESLINDE DOMINIO PÚBLICO MARÍTIMO TERRESTRE (DPMT) / ANTIGO DPMT ----- SERVIDUME DE PROTECCIÓN DPMT ----- ZONA DE INFLUENZA 	<ul style="list-style-type: none"> ----- LÍMITE DE SOLO URBANO, ORDENANZA <ul style="list-style-type: none"> <ul style="list-style-type: none"> P-1 SOLO URBANO NON CONSOLIDADO U1 ORDENANZA DE SOLO URBANO Nº N1 ORDENANZA DE SOLO DE NÚCLEO Nº ----- LÍMITE DE SOLO DE NÚCLEO RURAL 	<ul style="list-style-type: none"> ----- ÁMBITO DE SOLO URBANIZABLE <ul style="list-style-type: none"> SUB-1 SECTOR Nº ----- ÁMBITO PLAN ESPECIAL <ul style="list-style-type: none"> PE-1 PLAN ESPECIAL Nº ----- ÁMBITOS DE PLANEAMENTO INCORPORADO OU EN EXECUCIÓN 	<ul style="list-style-type: none"> ----- ALIARACIONES ----- ALIARACION DA EDIFICACION ----- DISTANCIA ENTRE ALIARACIONES OU A EIXE ----- ALTURA E FONDO MÁXIMO DA EDIFICACION ----- CAMBIO DE ALTURA ----- PUNTO ALTIMÉTRICO DE RASANTE NO NOVO VIARIO ----- REDE VIARIA PROPOSTA 	<table border="0"> <tr><th colspan="2">EQUIPAMENTO COMUNITARIO</th></tr> <tr><td>●</td><td>REFERIDO A SISTEMA XERAL</td></tr> <tr><td>ADM</td><td>INSTITUCIONAL ADMINISTRATIVO</td></tr> <tr><td>SC</td><td>SOCIO CULTURAL</td></tr> <tr><td>S</td><td>SANITARIO</td></tr> <tr><td>AS</td><td>ASISTENCIAL</td></tr> <tr><td>DOC</td><td>DOCENTE</td></tr> <tr><td>DEP</td><td>DEPORTIVO</td></tr> <tr><td>R</td><td>RELIXIOSO</td></tr> <tr><td>CM</td><td>CEMITERIO</td></tr> <tr><td>SU</td><td>SERVIZOS URBANOS</td></tr> <tr><td>AB</td><td>ABASTECIMENTO</td></tr> <tr><td>RE</td><td>RESERVA DE EQUIPAMENTO</td></tr> </table>	EQUIPAMENTO COMUNITARIO		●	REFERIDO A SISTEMA XERAL	ADM	INSTITUCIONAL ADMINISTRATIVO	SC	SOCIO CULTURAL	S	SANITARIO	AS	ASISTENCIAL	DOC	DOCENTE	DEP	DEPORTIVO	R	RELIXIOSO	CM	CEMITERIO	SU	SERVIZOS URBANOS	AB	ABASTECIMENTO	RE	RESERVA DE EQUIPAMENTO	<table border="0"> <tr><th colspan="2">SISTEMA DE ESPAZOS LIBRES E ZONAS VERDES PÚBLICAS</th></tr> <tr><td>ZV</td><td>ZONAS VERDES DE SISTEMA XERAL</td></tr> <tr><td>ZL</td><td>ZONAS VERDES E ESPAZOS LIBRES DE SISTEMA LOCAL</td></tr> </table> <table border="0"> <tr><th colspan="2">SERVIZOS TÉCNICOS DE INFRAESTRUTURAS</th></tr> <tr><td>SA</td><td>ABASTECIMENTO</td></tr> <tr><td>SS</td><td>SANEAMENTO</td></tr> <tr><td>ST</td><td>TELÉFONIA, ELECTRICIDADE.</td></tr> </table> <table border="0"> <tr><th colspan="2">SISTEMA XERAL PORTUARIO</th></tr> <tr><td>□</td><td>SISTEMA XERAL PORTUARIO</td></tr> </table>	SISTEMA DE ESPAZOS LIBRES E ZONAS VERDES PÚBLICAS		ZV	ZONAS VERDES DE SISTEMA XERAL	ZL	ZONAS VERDES E ESPAZOS LIBRES DE SISTEMA LOCAL	SERVIZOS TÉCNICOS DE INFRAESTRUTURAS		SA	ABASTECIMENTO	SS	SANEAMENTO	ST	TELÉFONIA, ELECTRICIDADE.	SISTEMA XERAL PORTUARIO		□	SISTEMA XERAL PORTUARIO	<ul style="list-style-type: none"> ● ELEMENTOS E CONXUNTOS DO CATÁLOGO A BIENS DE INTERESE CULTURAL B ARQUITECTURA CIVIL C CRUCERIOS E PETOS DE ANIMAS E ETNOGRAFIA L FONTES E LAVADOUROS M MUÍROS O OUTROS R ARQUITECTURA RELIXIOSA <ul style="list-style-type: none"> PA PATRIMONIO ARQUEOLÓXICO GA 15072001 ○ ÁREA DE PROTECCIÓN INTEGRAL □ CONTORNO DE PROTECCIÓN 	<table border="1"> <tr><td></td><td>1D</td><td></td></tr> <tr><td></td><td>2D</td><td></td></tr> <tr><td></td><td>3D</td><td></td></tr> <tr><td></td><td>4D</td><td></td></tr> <tr><td></td><td>5D</td><td></td></tr> <tr><td>4B</td><td>6D</td><td></td></tr> <tr><td>5B</td><td>6C</td><td>6D</td><td></td></tr> <tr><td>6B</td><td>6C</td><td>6D</td><td>7F</td></tr> <tr><td>7A</td><td>7B</td><td>7C</td><td>7D</td><td>7E</td><td>7F</td></tr> <tr><td>8A</td><td>8B</td><td>8C</td><td>8D</td><td>8E</td><td>8F</td></tr> <tr><td>9A</td><td>9B</td><td>9C</td><td>9D</td><td>9E</td><td>9F</td></tr> <tr><td>10B</td><td>10C</td><td>10D</td><td></td><td>10F</td><td></td></tr> <tr><td>11B</td><td>11C</td><td>11D</td><td>11E</td><td></td><td></td></tr> <tr><td>12B</td><td>12C</td><td></td><td></td><td></td><td></td></tr> </table>		1D			2D			3D			4D			5D		4B	6D		5B	6C	6D		6B	6C	6D	7F	7A	7B	7C	7D	7E	7F	8A	8B	8C	8D	8E	8F	9A	9B	9C	9D	9E	9F	10B	10C	10D		10F		11B	11C	11D	11E			12B	12C					<p>CONCELLO DE RIANXO</p> <p>PLAN XERAL DE ORDENACIÓN MUNICIPAL</p> <p>DOC. PARA APROBACIÓN PROVISIONAL</p> <p>ORDENACIÓN URBANÍSTICA. TERMO MUNICIPAL</p> <p>PORD. 03 9D</p> <p>1507L_PVICAL_202303_AP</p> <p>MARZO 2023</p> <p>A1 1:2.000</p> <p>0 40 80 120 160 200 m.</p>
EQUIPAMENTO COMUNITARIO																																																																																																																		
●	REFERIDO A SISTEMA XERAL																																																																																																																	
ADM	INSTITUCIONAL ADMINISTRATIVO																																																																																																																	
SC	SOCIO CULTURAL																																																																																																																	
S	SANITARIO																																																																																																																	
AS	ASISTENCIAL																																																																																																																	
DOC	DOCENTE																																																																																																																	
DEP	DEPORTIVO																																																																																																																	
R	RELIXIOSO																																																																																																																	
CM	CEMITERIO																																																																																																																	
SU	SERVIZOS URBANOS																																																																																																																	
AB	ABASTECIMENTO																																																																																																																	
RE	RESERVA DE EQUIPAMENTO																																																																																																																	
SISTEMA DE ESPAZOS LIBRES E ZONAS VERDES PÚBLICAS																																																																																																																		
ZV	ZONAS VERDES DE SISTEMA XERAL																																																																																																																	
ZL	ZONAS VERDES E ESPAZOS LIBRES DE SISTEMA LOCAL																																																																																																																	
SERVIZOS TÉCNICOS DE INFRAESTRUTURAS																																																																																																																		
SA	ABASTECIMENTO																																																																																																																	
SS	SANEAMENTO																																																																																																																	
ST	TELÉFONIA, ELECTRICIDADE.																																																																																																																	
SISTEMA XERAL PORTUARIO																																																																																																																		
□	SISTEMA XERAL PORTUARIO																																																																																																																	
	1D																																																																																																																	
	2D																																																																																																																	
	3D																																																																																																																	
	4D																																																																																																																	
	5D																																																																																																																	
4B	6D																																																																																																																	
5B	6C	6D																																																																																																																
6B	6C	6D	7F																																																																																																															
7A	7B	7C	7D	7E	7F																																																																																																													
8A	8B	8C	8D	8E	8F																																																																																																													
9A	9B	9C	9D	9E	9F																																																																																																													
10B	10C	10D		10F																																																																																																														
11B	11C	11D	11E																																																																																																															
12B	12C																																																																																																																	



<p>----- LÍMITE DE PROVINCIA</p> <p>----- LÍMITE TERMO MUNICIPAL</p> <p>----- LÍMITE INTERIOR DA RIBEIRA DO MAR</p> <p>----- DESLINDE DOMINIO PÚBLICO MARÍTIMO TERRESTRE (DPMT) / ANTIGO DPMT</p> <p>----- SERVIDUME DE PROTECCIÓN DPMT</p> <p>----- ZONA DE INFLUENCIA</p>	<p>----- LÍMITE DE SOLO URBANO, ORDENANZA</p> <p>P-1 SOLO URBANO NON CONSOLIDADO</p> <p>U1 ORDENANZA DE SOLO URBANO Nº</p> <p>----- LÍMITE DE SOLO DE NÚCLEO RURAL</p> <p>N1 ORDENANZA DE SOLO DE NÚCLEO Nº</p>	<p>----- ÁMBITO DE SOLO URBANIZABLE</p> <p>SUB-1 SECTOR Nº</p> <p>----- ÁMBITO PLAN ESPECIAL</p> <p>PE-1 PLAN ESPECIAL Nº</p> <p>----- ÁMBITOS DE PLANEAMENTO INCORPORADO OU EN EXECUCIÓN</p>	<p>----- ALIARÊNCIAS</p> <p>----- ALIARCIÓN DA EDIFICACIÓN</p> <p>----- DISTANCIA ENTRE ALIARÊNCIAS OU A EIXE</p> <p>----- ALTURA E FONDO MÁXIMO DA EDIFICACIÓN</p> <p>----- CAMBIO DE ALTURA</p> <p>----- PUNTO ALTIMÉTRICO DE RASANTE NO NOVO VIARIO</p> <p>----- REDE VIARIA PROPOSTA</p>	<p>EQUIPAMENTO COMUNITARIO</p> <ul style="list-style-type: none"> ● REFERIDO A SISTEMA XERAL ADM INSTITUCIONAL ADMINISTRATIVO SC SOCIO CULTURAL S SANITARIO AS ASISTENCIAL DOC DOCENTE DEP DEPORTIVO R RELIXIOSO CM CEMITERIO SU SERVIZOS URBANOS AB ABASTECIMENTO RE RESERVA DE EQUIPAMENTO 	<p>SISTEMA DE ESPAZOS LIBRES E ZONAS VERDES PÚBLICAS</p> <ul style="list-style-type: none"> ZV ZONAS VERDES DE SISTEMA XERAL ZL ZONAS VERDES E ESPAZOS LIBRES DE SISTEMA LOCAL <p>SERVIZOS TÉCNICOS DE INFRAESTRUTURAS</p> <ul style="list-style-type: none"> SA ABASTECIMENTO SS SANEAMENTO ST TELEFONÍA, ELECTRICIDADE <p>SISTEMA XERAL PORTUARIO</p>	<p>ELEMENTOS E CONXUNTOS DO CATÁLOGO</p> <ul style="list-style-type: none"> A BIENS DE INTERESE CULTURAL B ARQUITECTURA CIVIL C CRUCEROS E PETOS DE ANIMAS E ETNOGRAFÍA L FONTES E LAVADOREIS M MUÍROS P PONTES O OUTROS R ARQUITECTURA RELIXIOSA PA PATRIMONIO ARQUEOLÓXICO <p>● ÁREA DE PROTECCIÓN INTEGRAL</p> <p>□ CONTORNO DE PROTECCIÓN</p>	<table border="1"> <tr><td>1D</td></tr> <tr><td>2D</td></tr> <tr><td>3D</td></tr> <tr><td>4D</td></tr> <tr><td>5D</td></tr> <tr><td>6B</td></tr> <tr><td>6C</td></tr> <tr><td>6D</td></tr> <tr><td>6E</td></tr> <tr><td>6F</td></tr> <tr><td>7A</td></tr> <tr><td>7B</td></tr> <tr><td>7C</td></tr> <tr><td>7D</td></tr> <tr><td>7E</td></tr> <tr><td>7F</td></tr> <tr><td>8A</td></tr> <tr><td>8B</td></tr> <tr><td>8C</td></tr> <tr><td>8D</td></tr> <tr><td>8E</td></tr> <tr><td>8F</td></tr> <tr><td>9A</td></tr> <tr><td>9B</td></tr> <tr><td>9C</td></tr> <tr><td>9D</td></tr> <tr><td>9E</td></tr> <tr><td>9F</td></tr> <tr><td>10B</td></tr> <tr><td>10C</td></tr> <tr><td>10D</td></tr> <tr><td>10E</td></tr> <tr><td>10F</td></tr> <tr><td>11B</td></tr> <tr><td>11C</td></tr> <tr><td>11D</td></tr> <tr><td>11E</td></tr> <tr><td>12B</td></tr> <tr><td>12C</td></tr> </table>	1D	2D	3D	4D	5D	6B	6C	6D	6E	6F	7A	7B	7C	7D	7E	7F	8A	8B	8C	8D	8E	8F	9A	9B	9C	9D	9E	9F	10B	10C	10D	10E	10F	11B	11C	11D	11E	12B	12C	<p>CONCELLO DE RIANXO</p> <p>PLAN XERAL DE ORDENACIÓN MUNICIPAL</p> <p>DOC. PARA APROBACIÓN PROVISIONAL</p> <p>ORDENACIÓN URBANÍSTICA. TERMO MUNICIPAL</p> <p>PORD. 03 9E</p> <p>MARZO 2023</p> <p>A1 1:2.000</p> <p>0 40 80 120 160 200 m.</p>
1D																																															
2D																																															
3D																																															
4D																																															
5D																																															
6B																																															
6C																																															
6D																																															
6E																																															
6F																																															
7A																																															
7B																																															
7C																																															
7D																																															
7E																																															
7F																																															
8A																																															
8B																																															
8C																																															
8D																																															
8E																																															
8F																																															
9A																																															
9B																																															
9C																																															
9D																																															
9E																																															
9F																																															
10B																																															
10C																																															
10D																																															
10E																																															
10F																																															
11B																																															
11C																																															
11D																																															
11E																																															
12B																																															
12C																																															

Documento elaborado con SIG (SIG) sobre base de datos de planos de urbanización e información para a redacción de instrumentos de planeamento.



ZONE AMPLIA, VISTA CORNERAL. PLAN DE ORDENACIÓN MUNICIPAL. 2023. MARZO.


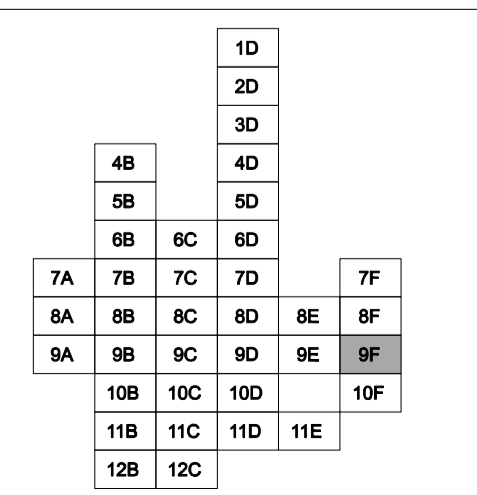
- LÍMITE DE PROVINCIA
- LÍMITE TERMO MUNICIPAL
- LÍMITE INTERIOR DA RIBEIRA DO MAR
- DESLINDE DOMINIO PÚBLICO MARÍTIMO TERRESTRE (DPMT / ANTIGO DPMT
- SERVIDUME DE PROTECCIÓN DPMT
- ZONA DE INFLUENCIA

- LÍMITE DE SOLO URBANO, ORDENANZA
- P-1** SOLO URBANO NON CONSOLIDADO
- U1** ORDENANZA DE SOLO URBANO Nº
- LÍMITE DE SOLO DE NÚCLEO RURAL
- N1** ORDENANZA DE SOLO DE NÚCLEO Nº
- ÁMBITO DE SOLO URBANIZABLE
- SUB-1** SECTOR Nº
- ÁMBITO PLAN ESPECIAL
- PE-1** PLAN ESPECIAL Nº
- ÁMBITOS DE PLANEAMENTO INCORPORADO OU EN EXECUCIÓN
- ALIARACIÓNS
- ALIARACIÓN DA EDIFICACIÓN
- DISTANCIA ENTRE ALIARACIÓNS OU A EIXE
- ALTURA E FONDO MÁXIMO DA EDIFICACIÓN
- CAMBIO DE ALTURA
- PUNTO ALTIMÉTRICO DE RASANTE NO NOVO VIARIO
- REDE VIARIA PROPOSTA

- EQUIPAMENTO COMUNITARIO**
- REFERIDO A SISTEMA XERAL
- ADM INSTITUCIONAL ADMINISTRATIVO
- SC SOCIO CULTURAL
- S SANITARIO
- AS ASISTENCIAL
- DOC DOCENTE
- DEP DEPORTIVO
- R RELIXIOSO
- CM CEMITERIO
- SU SERVIZOS URBANOS
- AB ABASTECIMENTO
- RE RESERVA DE EQUIPAMENTO

- SISTEMA DE ESPAZOS LIBRES E ZONAS VERDES PÚBLICAS**
- ZV ZONAS VERDES DE SISTEMA XERAL
- ZL ZONAS VERDES E ESPAZOS LIBRES DE SISTEMA LOCAL
- SERVIZOS TÉCNICOS DE INFRAESTRUTURAS**
- SA ABASTECIMENTO
- SS SANEAMENTO
- ST TELEFONÍA, ELECTRICIDADE.
- SISTEMA XERAL PORTUARIO**

- ELEMENTOS E CONXUNTOS DO CATÁLOGO**
- A BIENS DE INTERESE CULTURAL
- B ARQUITECTURA CIVIL
- C CRUCEROS E PETOS DE ANIMAS
- E ETNOGRAFÍA
- L FONTES E LAVADOIROS
- M MUÍROS
- P PONTES
- O OUTROS
- R ARQUITECTURA RELIXIOSA
- CA 1507/2001 PATRIMONIO ARQUEOLÓXICO
- ÁREA DE PROTECCIÓN INTEGRAL**
- CONTORNO DE PROTECCIÓN**



CONCELLO DE RIANXO

PLAN XERAL DE ORDENACIÓN MUNICIPAL

DOC. PARA APROBACIÓN PROVISIONAL

ORDENACIÓN URBANÍSTICA. TERMO MUNICIPAL

PORD. 03 9F

0 40 80 120 160 200 m.

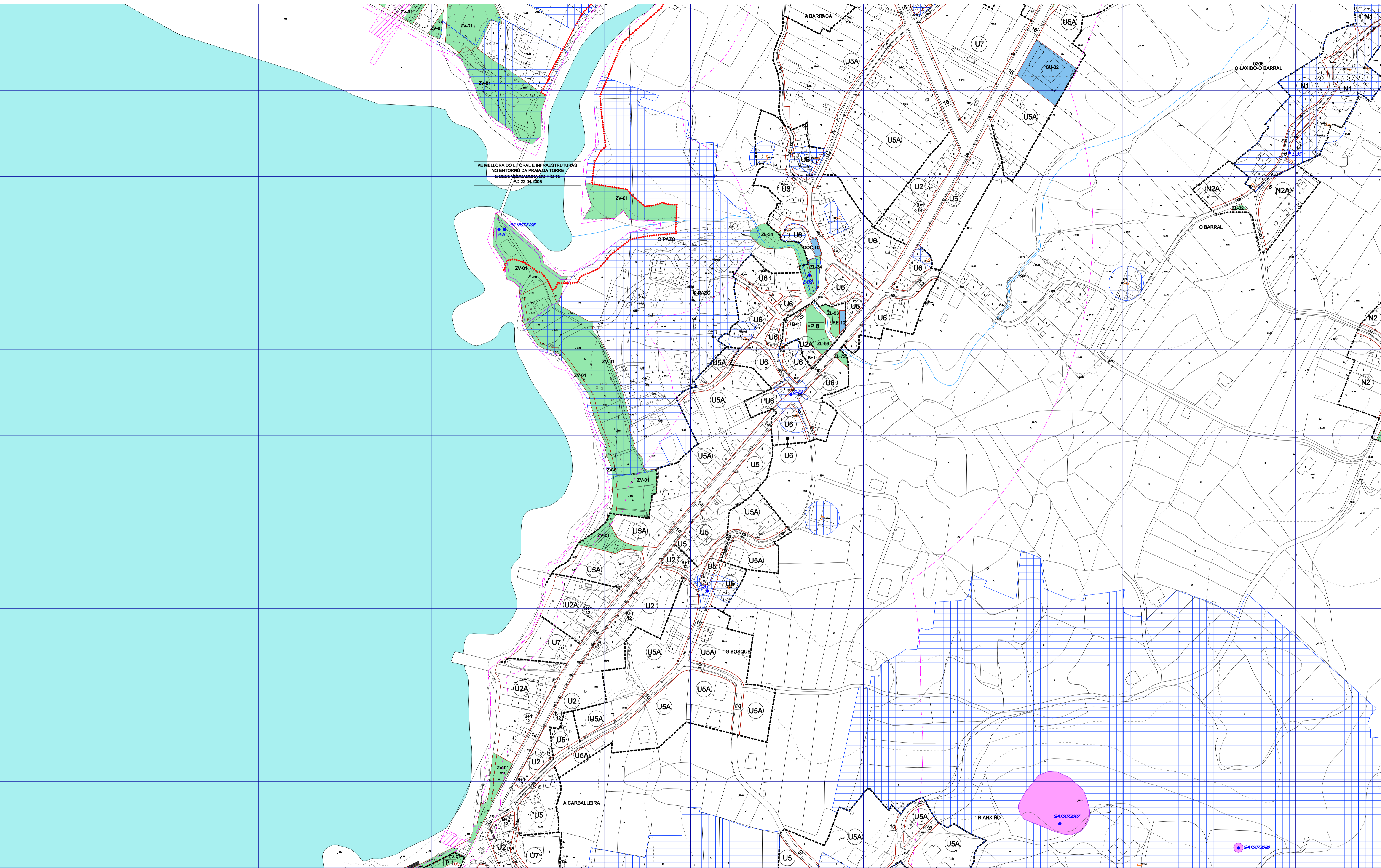
15072_PPOCM_202303_AP

OPUS 0000

OFICINA DE PLANIFICACIÓN URBANA

MARZO 2023

A1 1:2.000



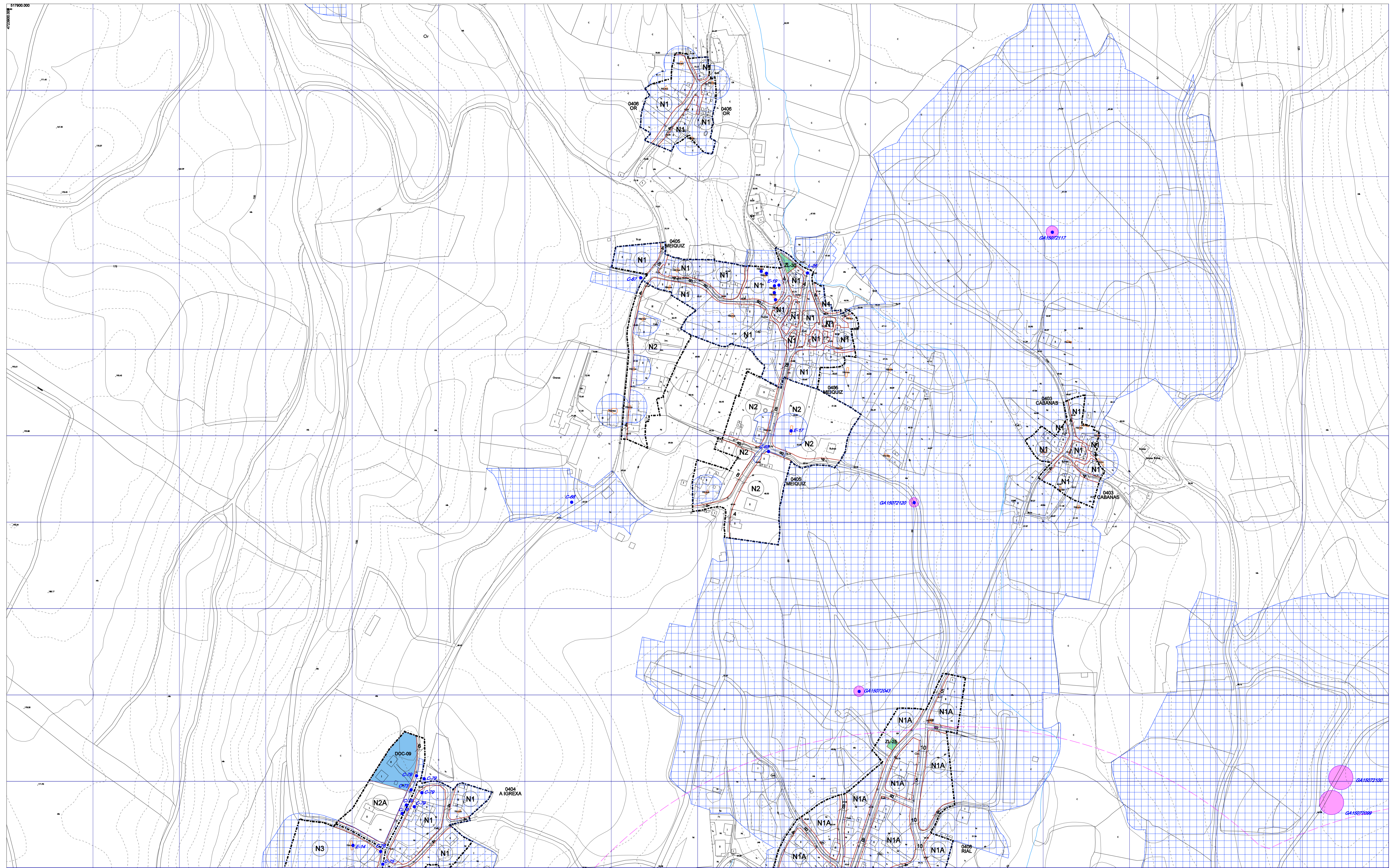
PE MELLORA DO LITORAL E INFRAESTRUTURAS NO ENTORNO DA PRAIA DA TORRE E DESEMBOCADURA DO RÍO TE AD 23.04.2008

GA15072105

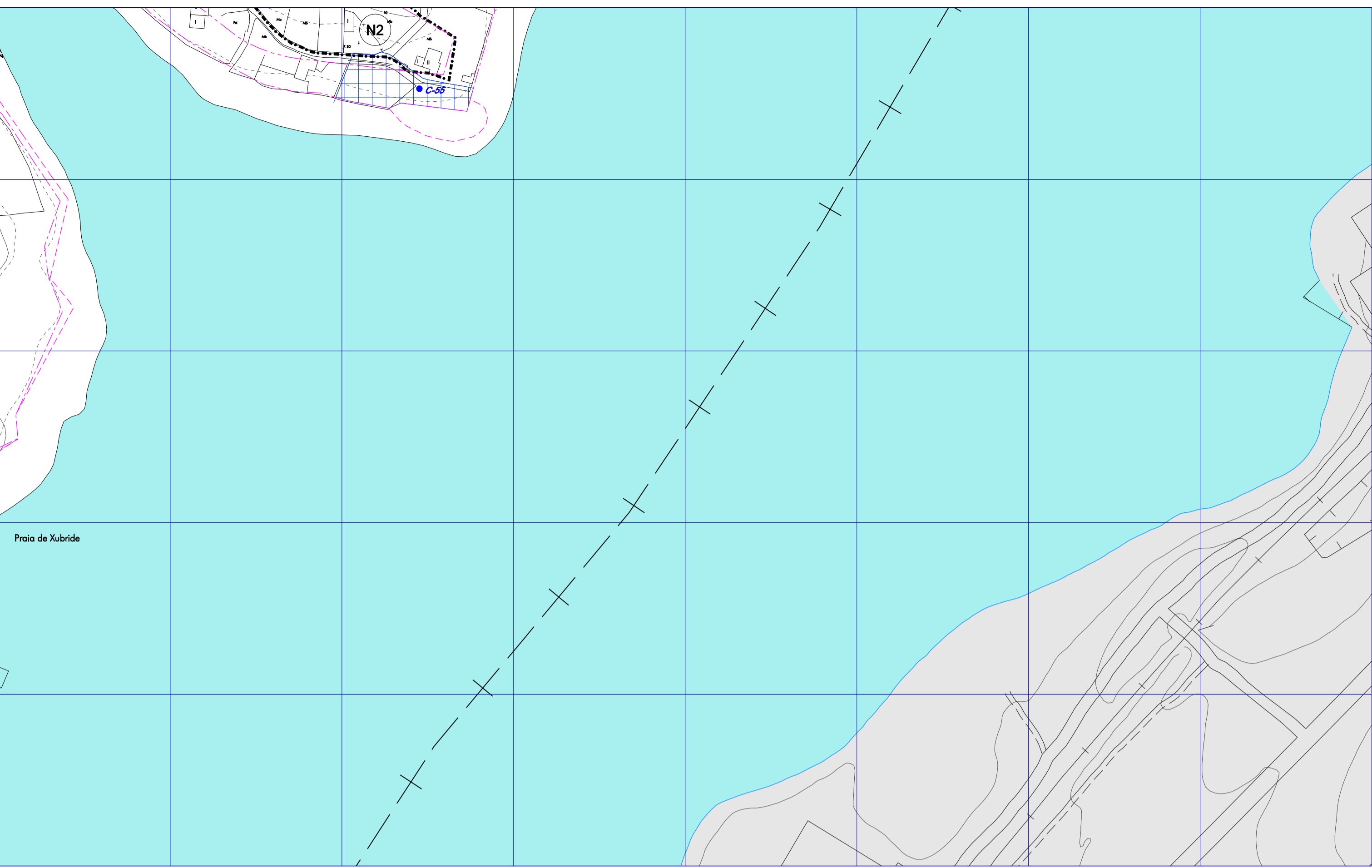
GA15072007

GA15072089

<p>----- LÍMITE DE PROVINCIA</p> <p>----- LÍMITE TERMO MUNICIPAL</p> <p>----- LÍMITE INTERIOR DA RIBEIRA DO MAR</p> <p>----- DESLINDE DOMINIO PÚBLICO MARÍTIMO TERRESTRE (DPMT)/ ANTIGO DPMT</p> <p>----- SERVIDUME DE PROTECCIÓN DPMT</p> <p>----- ZONA DE INFLUENZA</p>	<p>----- LÍMITE DE SOLO URBANO, ORDENANZA</p> <p>P-1 SOLO URBANO NON CONSOLIDADO</p> <p>U1 ORDENANZA DE SOLO URBANO Nº</p> <p>----- LÍMITE DE SOLO DE NÚCLEO RURAL</p> <p>N1 ORDENANZA DE SOLO DE NÚCLEO Nº</p>	<p>----- ÁMBITO DE SOLO URBANIZABLE</p> <p>SUB-1 SECTOR Nº</p> <p>----- ÁMBITO PLAN ESPECIAL</p> <p>PE-1 PLAN ESPECIAL Nº</p> <p>----- ÁMBITOS DE PLANEAMENTO INCORPORADO OU EN EXECUCIÓN</p>	<p>----- ALIARACIONES</p> <p>----- ALIARACION DA EDIFICACION</p> <p>----- DISTANCIA ENTRE ALIARACIONES OU A EIXE</p> <p>63.5 ALTURA E FONDO MÁXIMO DA EDIFICACION</p> <p>----- CAMBIO DE ALTURA</p> <p>63.5 PUNTO ALTIMÉTRICO DE RASANTE NO NOVO VIARIO</p> <p>----- REDE VIARIA PROPOSTA</p>	<p>EQUIPAMENTO COMUNITARIO</p> <ul style="list-style-type: none"> ADM INSTITUCIONAL ADMINISTRATIVO S SOCIO CULTURAL SC SANITARIO AS ASISTENCIAL DOC DOCENTE DEP DEPORTIVO R RELIXIOSO CM CEMITERIO SU SERVICIOS URBANOS AB ABASTECIMIENTO RE RESERVA DE EQUIPAMENTO 	<p>SISTEMA DE ESPAZOS LIBRES E ZONAS VERDES PÚBLICAS</p> <ul style="list-style-type: none"> ZV ZONAS VERDES DE SISTEMA XERAL ZL ZONAS VERDES E ESPAZOS LIBRES DE SISTEMA LOCAL <p>SERVIZOS TÉCNICOS DE INFRAESTRUTURAS</p> <ul style="list-style-type: none"> SA ABASTECIMIENTO SS SANEAMIENTO ST TELEFONIA, ELECTRICIDADE <p>SISTEMA XERAL PORTUARIO</p>	<p>ELEMENTOS E CONXUNTOS DO CATÁLOGO</p> <ul style="list-style-type: none"> A BIENS DE INTERESE CULTURAL B ARQUITECTURA CIVIL C CRUCEROS E PETOS DE ANIMAS E ETNOGRAFIA L FONTES E LAVADOREIS M MUROS P PONTES O OUTROS R ARQUITECTURA RELIXIOSA PA PATRIMONIO ARQUEOLÓXICO <p>ÁREA DE PROTECCIÓN INTEGRAL</p> <p>CONTORNO DE PROTECCIÓN</p>	<table border="1"> <tr><td>1D</td></tr> <tr><td>2D</td></tr> <tr><td>3D</td></tr> <tr><td>4D</td></tr> <tr><td>5D</td></tr> <tr><td>6B</td></tr> <tr><td>6C</td></tr> <tr><td>6D</td></tr> <tr><td>7A</td></tr> <tr><td>7B</td></tr> <tr><td>7C</td></tr> <tr><td>7D</td></tr> <tr><td>7E</td></tr> <tr><td>7F</td></tr> <tr><td>8A</td></tr> <tr><td>8B</td></tr> <tr><td>8C</td></tr> <tr><td>8D</td></tr> <tr><td>8E</td></tr> <tr><td>8F</td></tr> <tr><td>9B</td></tr> <tr><td>9C</td></tr> <tr><td>9D</td></tr> <tr><td>9E</td></tr> <tr><td>9F</td></tr> <tr><td>10B</td></tr> <tr><td>10C</td></tr> <tr><td>10D</td></tr> <tr><td>10F</td></tr> <tr><td>11B</td></tr> <tr><td>11C</td></tr> <tr><td>11D</td></tr> <tr><td>11E</td></tr> <tr><td>12B</td></tr> <tr><td>12C</td></tr> </table>	1D	2D	3D	4D	5D	6B	6C	6D	7A	7B	7C	7D	7E	7F	8A	8B	8C	8D	8E	8F	9B	9C	9D	9E	9F	10B	10C	10D	10F	11B	11C	11D	11E	12B	12C	<p>CONCELLO DE RIANXO</p> <p>PLAN XERAL DE ORDENACIÓN MUNICIPAL</p> <p>DOC. PARA APROBACIÓN PROVISIONAL</p> <p>ORDENACIÓN URBANÍSTICA. TERMO MUNICIPAL</p> <p>PORD. 03 10B</p> <p>15072_PXOM_202303_AP</p> <p>OFICINA DE PLANEAMENTO URBANO</p> <p>MARZO 2023</p> <p>A1 1:2.000</p> <p>0 40 80 120 160 200 m.</p>
1D																																											
2D																																											
3D																																											
4D																																											
5D																																											
6B																																											
6C																																											
6D																																											
7A																																											
7B																																											
7C																																											
7D																																											
7E																																											
7F																																											
8A																																											
8B																																											
8C																																											
8D																																											
8E																																											
8F																																											
9B																																											
9C																																											
9D																																											
9E																																											
9F																																											
10B																																											
10C																																											
10D																																											
10F																																											
11B																																											
11C																																											
11D																																											
11E																																											
12B																																											
12C																																											

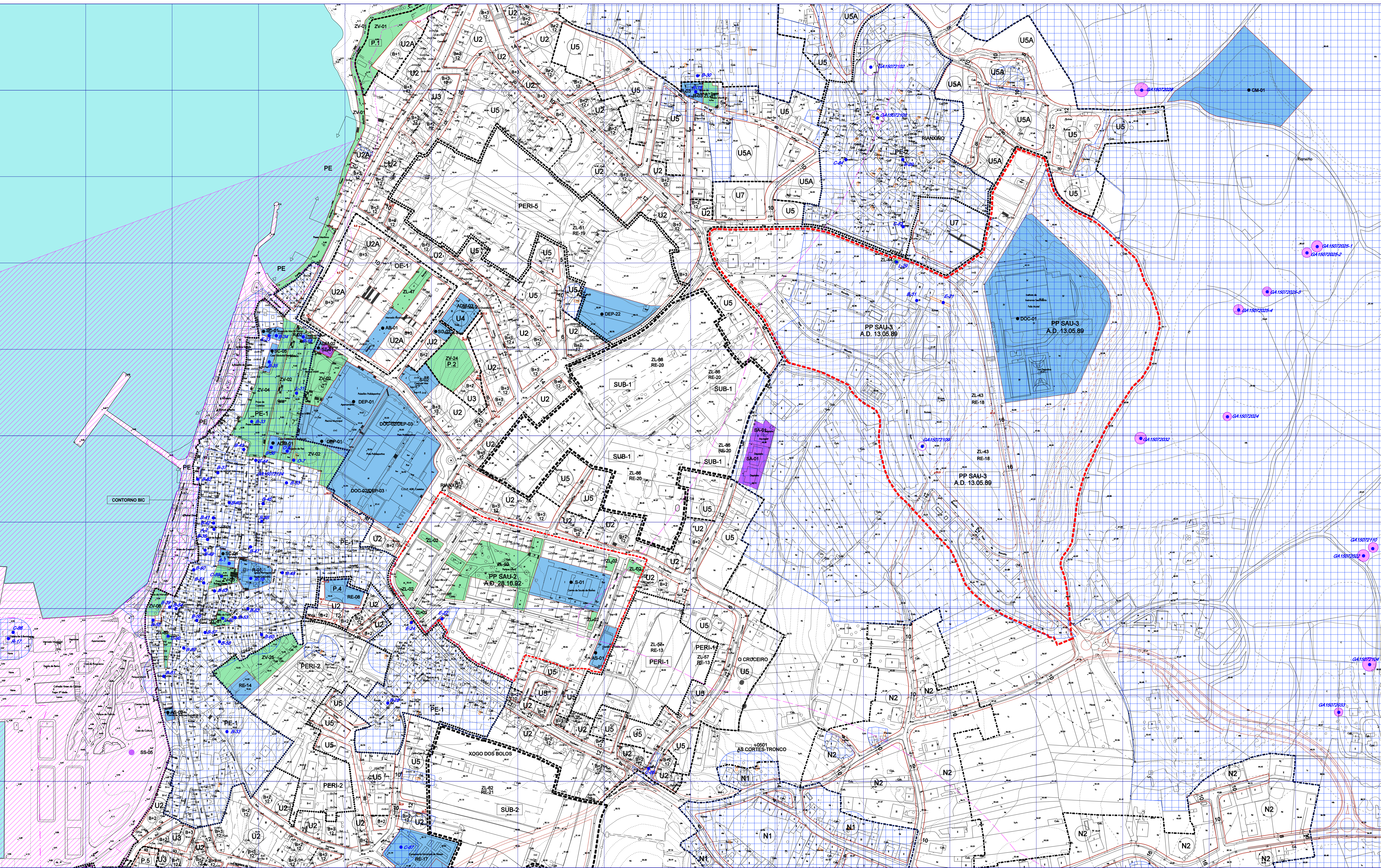


<p>----- LÍMITE DE PROVINCIA</p> <p>----- LÍMITE TERMO MUNICIPAL</p> <p>----- LÍMITE INTERIOR DA RIBEIRA DO MAR</p> <p>----- DESLINDE DOMINIO PÚBLICO MARÍTIMO TERRESTRE (DPMT) / ANTIGO DPMT</p> <p>----- SERVIDUME DE PROTECCIÓN DPMT</p> <p>----- ZONA DE INFLUENZA</p>	<p>----- LÍMITE DE SOLO URBANO, ORDENANZA</p> <p>P-1 SOLO URBANO NON CONSOLIDADO</p> <p>U1 ORDENANZA DE SOLO URBANO Nº</p> <p>----- LÍMITE DE SOLO DE NÚCLEO RURAL</p> <p>N1 ORDENANZA DE SOLO DE NÚCLEO Nº</p>	<p>----- ÁMBITO DE SOLO URBANIZABLE</p> <p>SUB-1 SECTOR Nº</p> <p>----- ÁMBITO PLAN ESPECIAL</p> <p>PE-1 PLAN ESPECIAL Nº</p> <p>----- ÁMBITOS DE PLANEAMENTO INCORPORADO OU EN EXECUCIÓN</p>	<p>----- ALIARÍONS</p> <p>----- ALIARÍON DA EDIFICACIÓN</p> <p>----- DISTANCIA ENTRE ALIARÍONS OU A EIXE</p> <p>----- ALTURA E FONDO MÁXIMO DA EDIFICACIÓN</p> <p>----- CAMBIO DE ALTURA</p> <p>----- PUNTO ALTIMÉTRICO DE RASANTE NO NOVO VIARIO</p> <p>----- REDE VIARIA PROPOSTA</p>	<p>EQUIPAMENTO COMUNITARIO</p> <ul style="list-style-type: none"> ADM INSTITUCIÓN ADMINISTRATIVA SC SOCIO CULTURAL S SANITARIO AS ASISTENCIAL DOC DOCENTE DEP DEPORTIVO CM CEMENTERO SU SERVIZOS URBANOS AB ABASTECIMENTO RE RESERVA DE EQUIPAMENTO 	<p>SISTEMA DE ESPAZOS LIBRES E ZONAS VERDES PÚBLICAS</p> <ul style="list-style-type: none"> ZV ZONAS VERDES DE SISTEMA XERAL ZL ZONAS VERDES E ESPAZOS LIBRES DE SISTEMA LOCAL <p>SERVIZOS TÉCNICOS DE INFRAESTRUTURAS</p> <ul style="list-style-type: none"> SA ABASTECIMENTO SS SANEAMENTO ST TELEFONÍA, ELECTRICIDADE <p>SISTEMA XERAL PORTUARIO</p>	<p>ELEMENTOS E CONXUNTOS DO CATÁLOGO</p> <ul style="list-style-type: none"> A BIENS DE INTERESE CULTURAL B ARQUITECTURA CIVIL C CRUCEROS E PETOS DE ANIMAS E ETNOGRAFÍA L FONTES E LAVADOREIS M MUÍROS P PONTES O OUTROS R ARQUITECTURA RELIXIOSA PATRIMONIO ARQUEOLÓXICO <p>ÁREA DE PROTECCIÓN INTEGRAL</p> <p>CONTORNO DE PROTECCIÓN</p>	<table border="1"> <tr><td>4B</td><td>1D</td></tr> <tr><td>5B</td><td>2D</td></tr> <tr><td>6B</td><td>3D</td></tr> <tr><td>7A</td><td>4D</td></tr> <tr><td>8A</td><td>5D</td></tr> <tr><td>9A</td><td>6D</td></tr> <tr><td>10A</td><td>7D</td></tr> <tr><td>11A</td><td>8D</td></tr> <tr><td>12A</td><td>9D</td></tr> <tr><td>13A</td><td>10D</td></tr> <tr><td>14A</td><td>11D</td></tr> <tr><td>15A</td><td>12D</td></tr> </table>	4B	1D	5B	2D	6B	3D	7A	4D	8A	5D	9A	6D	10A	7D	11A	8D	12A	9D	13A	10D	14A	11D	15A	12D	<p>CONCELLO DE RIANXO</p> <p>PLAN XERAL DE ORDENACIÓN MUNICIPAL</p> <p>DOC. PARA APROBACIÓN PROVISIONAL</p> <p>ORDENACIÓN URBANÍSTICA. TERMO MUNICIPAL</p> <p>PORD. 03 10D</p> <p>0 40 80 120 160 200 m.</p>
4B	1D																															
5B	2D																															
6B	3D																															
7A	4D																															
8A	5D																															
9A	6D																															
10A	7D																															
11A	8D																															
12A	9D																															
13A	10D																															
14A	11D																															
15A	12D																															

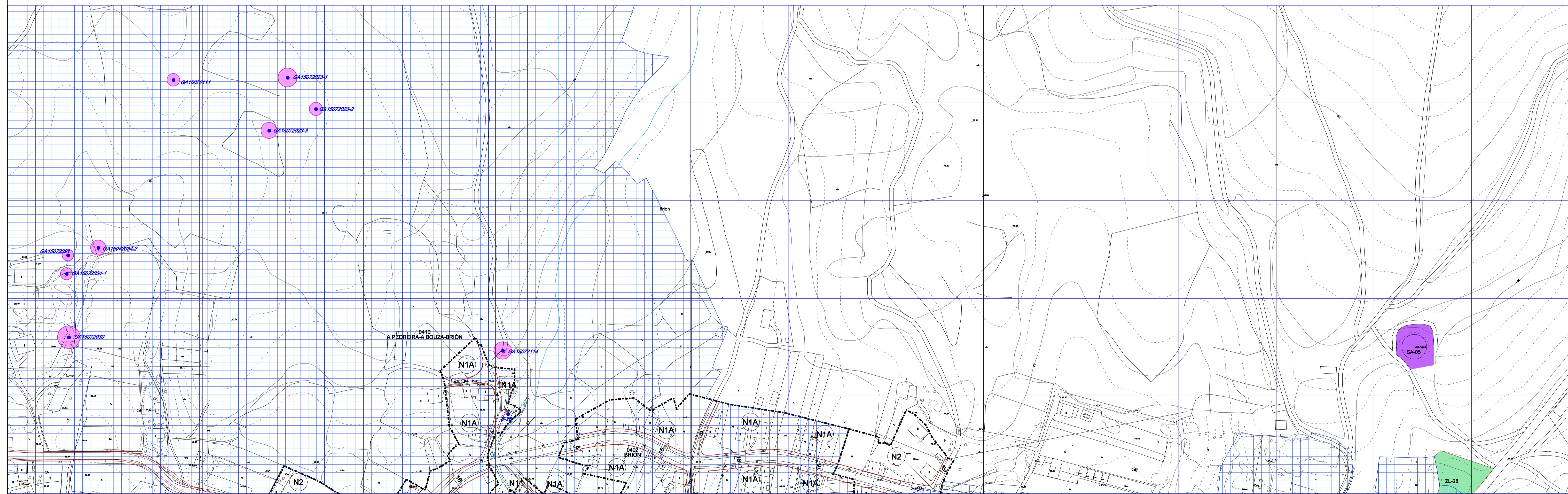


Praia de Xubride

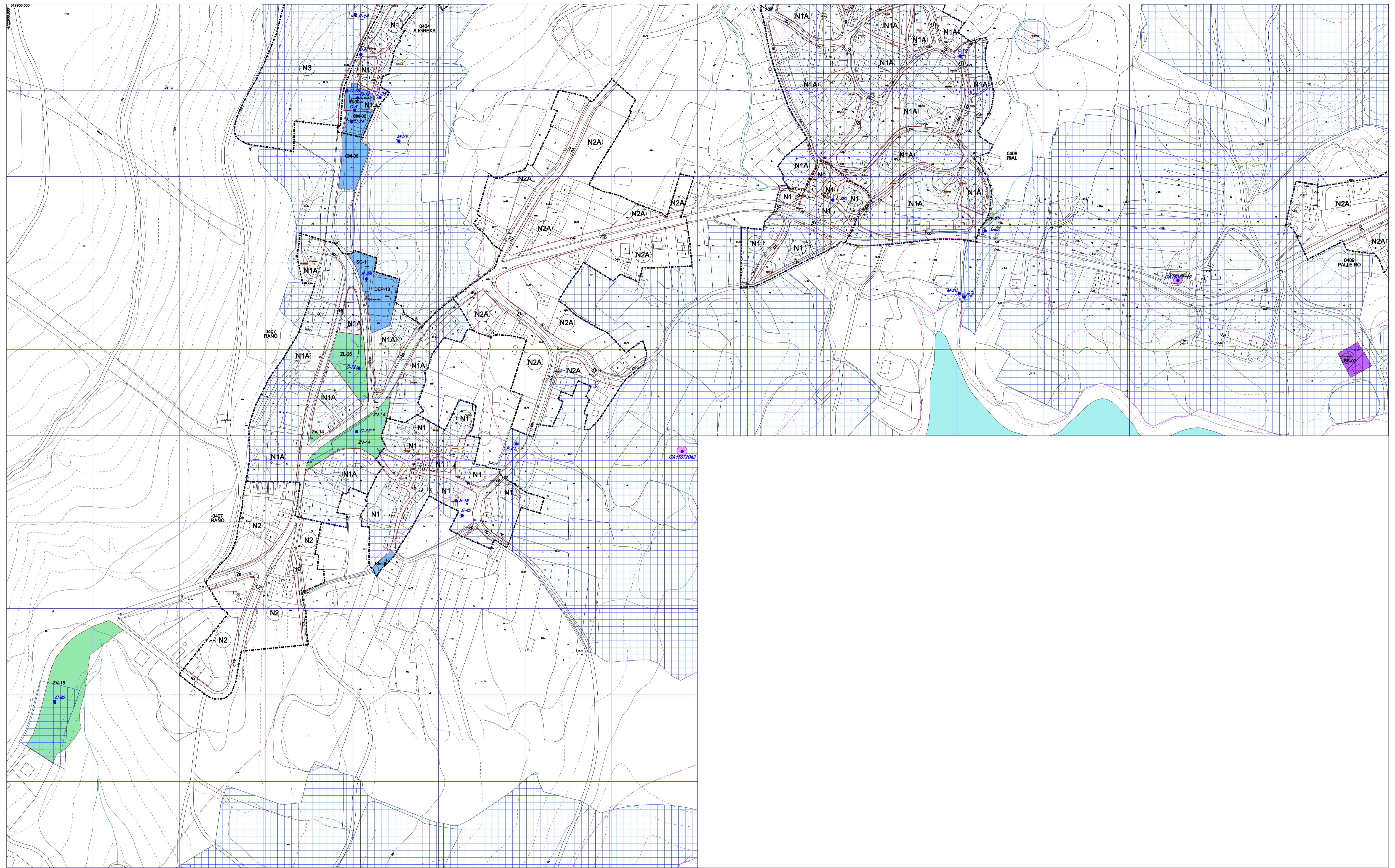
<p>----- LÍMITE DE PROVINCIA</p> <p>----- LÍMITE TERMO MUNICIPAL</p> <p>----- LÍMITE INTERIOR DA RIBEIRA DO MAR</p> <p>----- DESLINDE DOMINIO PÚBLICO MARÍTIMO TERRESTRE (DPMT)/ ANTIGO DPMT</p> <p>----- SERVIDUME DE PROTECCIÓN DPMT</p> <p>----- ZONA DE INFLUENZA</p>	<p>----- LÍMITE DE SOLO URBANO, ORDENANZA</p> <p>P-1 SOLO URBANO NON CONSOLIDADO</p> <p>U1 ORDENANZA DE SOLO URBANO Nº</p> <p>----- LÍMITE DE SOLO DE NÚCLEO RURAL</p> <p>N1 ORDENANZA DE SOLO DE NÚCLEO Nº</p>	<p>----- ÁMBITO DE SOLO URBANIZABLE</p> <p>SUB-1 SECTOR Nº</p> <p>----- ÁMBITO PLAN ESPECIAL</p> <p>PE-1 PLAN ESPECIAL Nº</p> <p>----- ÁMBITOS DE PLANEAMENTO INCORPORADO OU EN EXECUCIÓN</p>	<p>----- ALIÁCIÓNS</p> <p>----- ALIÁCIÓNS DA EDIFICACIÓN</p> <p>----- DISTANCIA ENTRE ALIÁCIÓNS OU A EIXE</p> <p>82 ALTURA E FONDO MÁXIMO DA EDIFICACIÓN</p> <p>----- CAMBIO DE ALTURA</p> <p>● 63.5 PUNTO ALTIMÉTRICO DE RASANTE NO NOVO VIARIO</p> <p>----- REDE VIARIA PROPOSTA</p>	<p>EQUIPAMENTO COMUNITARIO</p> <ul style="list-style-type: none"> ADM INSTITUCIONAL ADMINISTRATIVO SC SOCIO CULTURAL S SANITARIO AS ASISTENCIAL DOC DOCENTE DEP DEPORTIVO R RELIXIOSO CM CEMITERIO SU SERVIZOS URBANOS AB ABASTECIMENTO RE RESERVA DE EQUIPAMENTO 	<p>SISTEMA DE ESPAZOS LIBRES E ZONAS VERDES PÚBLICAS</p> <ul style="list-style-type: none"> ZV ZONAS VERDES DE SISTEMA XERAL ZL ZONAS VERDES E ESPAZOS LIBRES DE SISTEMA LOCAL <p>SERVIZOS TÉCNICOS DE INFRAESTRUTURAS</p> <ul style="list-style-type: none"> SA ABASTECIMENTO SS SANEAMENTO ST TELEFONÍA, ELECTRICIDADE. <p>SISTEMA XERAL PORTUARIO</p>	<p>ELEMENTOS E CONXUNTOS DO CATÁLOGO</p> <ul style="list-style-type: none"> A BIENS DE INTERESE CULTURAL B ARQUITECTURA CIVIL C CRUCEROS E PETOS DE ANIMAS E ETNOGRAFÍA L FONTES E LAVADOUROS M MUÍROS O OUTROS R ARQUITECTURA RELIXIOSA PATRIMONIO ARQUEOLÓXICO <p>GA 15072001</p> <ul style="list-style-type: none"> ● ÁREA DE PROTECCIÓN INTEGRAL □ CONTORNO DE PROTECCIÓN 	<table border="1"> <tr><td></td><td></td><td></td><td>1D</td><td></td><td></td></tr> <tr><td></td><td></td><td></td><td>2D</td><td></td><td></td></tr> <tr><td></td><td></td><td></td><td>3D</td><td></td><td></td></tr> <tr><td></td><td></td><td></td><td>4D</td><td></td><td></td></tr> <tr><td></td><td></td><td></td><td>5D</td><td></td><td></td></tr> <tr><td></td><td></td><td></td><td>6D</td><td></td><td></td></tr> <tr><td></td><td>7A</td><td>7B</td><td>7C</td><td>7D</td><td>7E</td></tr> <tr><td></td><td>8A</td><td>8B</td><td>8C</td><td>8D</td><td>8E</td></tr> <tr><td></td><td>9A</td><td>9B</td><td>9C</td><td>9D</td><td>9E</td></tr> <tr><td></td><td>10A</td><td>10B</td><td>10C</td><td>10D</td><td>10E</td></tr> <tr><td></td><td>11A</td><td>11B</td><td>11C</td><td>11D</td><td>11E</td></tr> <tr><td></td><td>12A</td><td>12B</td><td>12C</td><td></td><td></td></tr> </table>				1D						2D						3D						4D						5D						6D				7A	7B	7C	7D	7E		8A	8B	8C	8D	8E		9A	9B	9C	9D	9E		10A	10B	10C	10D	10E		11A	11B	11C	11D	11E		12A	12B	12C			<p>CONCELLO DE RIANXO</p> <p>PLAN XERAL DE ORDENACIÓN MUNICIPAL</p> <p>DOC. PARA APROBACIÓN PROVISIONAL</p> <p>ORDENACIÓN URBANÍSTICA. TERMO MUNICIPAL</p> <p>PORD. 03 10F</p>	<p>15072_PV04_202303_AP</p> <p>MARZO 2023</p> <p>OFICIO 0303</p> <p>OFICIO 0304</p> <p>OFICIO 0305</p> <p>OFICIO 0306</p> <p>OFICIO 0307</p> <p>OFICIO 0308</p> <p>OFICIO 0309</p> <p>OFICIO 0310</p> <p>OFICIO 0311</p> <p>OFICIO 0312</p> <p>OFICIO 0313</p> <p>OFICIO 0314</p> <p>OFICIO 0315</p> <p>OFICIO 0316</p> <p>OFICIO 0317</p> <p>OFICIO 0318</p> <p>OFICIO 0319</p> <p>OFICIO 0320</p> <p>OFICIO 0321</p> <p>OFICIO 0322</p> <p>OFICIO 0323</p> <p>OFICIO 0324</p> <p>OFICIO 0325</p> <p>OFICIO 0326</p> <p>OFICIO 0327</p> <p>OFICIO 0328</p> <p>OFICIO 0329</p> <p>OFICIO 0330</p> <p>OFICIO 0331</p> <p>OFICIO 0332</p> <p>OFICIO 0333</p> <p>OFICIO 0334</p> <p>OFICIO 0335</p> <p>OFICIO 0336</p> <p>OFICIO 0337</p> <p>OFICIO 0338</p> <p>OFICIO 0339</p> <p>OFICIO 0340</p> <p>OFICIO 0341</p> <p>OFICIO 0342</p> <p>OFICIO 0343</p> <p>OFICIO 0344</p> <p>OFICIO 0345</p> <p>OFICIO 0346</p> <p>OFICIO 0347</p> <p>OFICIO 0348</p> <p>OFICIO 0349</p> <p>OFICIO 0350</p> <p>OFICIO 0351</p> <p>OFICIO 0352</p> <p>OFICIO 0353</p> <p>OFICIO 0354</p> <p>OFICIO 0355</p> <p>OFICIO 0356</p> <p>OFICIO 0357</p> <p>OFICIO 0358</p> <p>OFICIO 0359</p> <p>OFICIO 0360</p> <p>OFICIO 0361</p> <p>OFICIO 0362</p> <p>OFICIO 0363</p> <p>OFICIO 0364</p> <p>OFICIO 0365</p> <p>OFICIO 0366</p> <p>OFICIO 0367</p> <p>OFICIO 0368</p> <p>OFICIO 0369</p> <p>OFICIO 0370</p> <p>OFICIO 0371</p> <p>OFICIO 0372</p> <p>OFICIO 0373</p> <p>OFICIO 0374</p> <p>OFICIO 0375</p> <p>OFICIO 0376</p> <p>OFICIO 0377</p> <p>OFICIO 0378</p> <p>OFICIO 0379</p> <p>OFICIO 0380</p> <p>OFICIO 0381</p> <p>OFICIO 0382</p> <p>OFICIO 0383</p> <p>OFICIO 0384</p> <p>OFICIO 0385</p> <p>OFICIO 0386</p> <p>OFICIO 0387</p> <p>OFICIO 0388</p> <p>OFICIO 0389</p> <p>OFICIO 0390</p> <p>OFICIO 0391</p> <p>OFICIO 0392</p> <p>OFICIO 0393</p> <p>OFICIO 0394</p> <p>OFICIO 0395</p> <p>OFICIO 0396</p> <p>OFICIO 0397</p> <p>OFICIO 0398</p> <p>OFICIO 0399</p> <p>OFICIO 0400</p>	<p>A1 1:2.000</p> <p>0 40 80 120 160 200 m.</p>
			1D																																																																															
			2D																																																																															
			3D																																																																															
			4D																																																																															
			5D																																																																															
			6D																																																																															
	7A	7B	7C	7D	7E																																																																													
	8A	8B	8C	8D	8E																																																																													
	9A	9B	9C	9D	9E																																																																													
	10A	10B	10C	10D	10E																																																																													
	11A	11B	11C	11D	11E																																																																													
	12A	12B	12C																																																																															



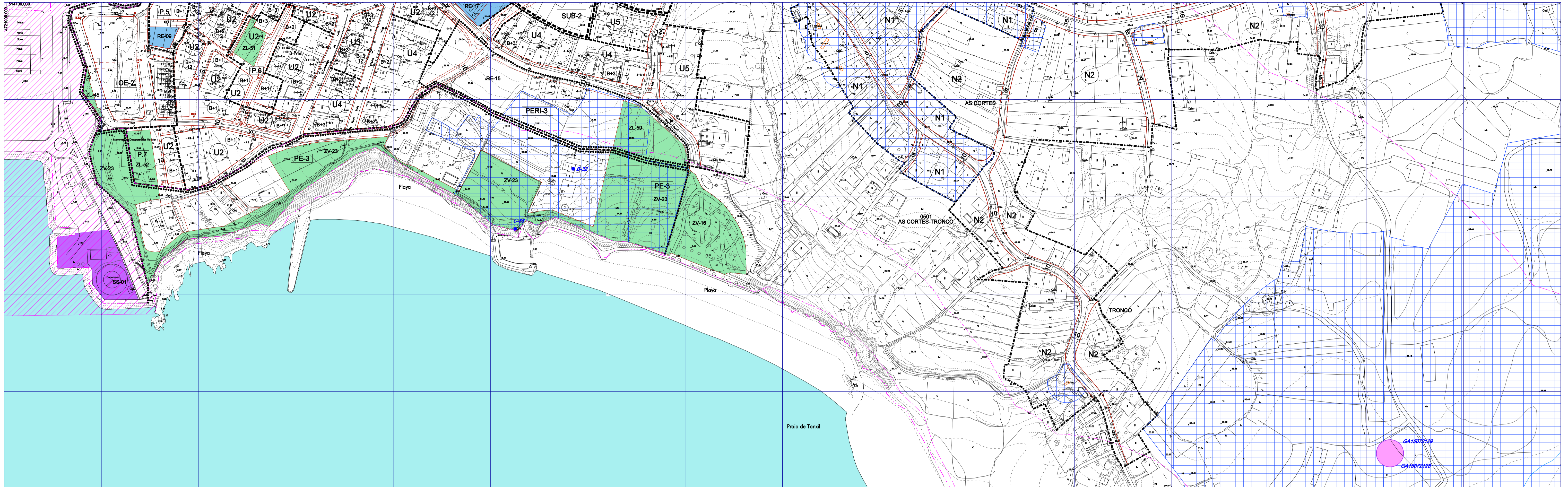
<p>----- LÍMITE DE PROVINCIA</p> <p>----- LÍMITE TERMO MUNICIPAL</p> <p>----- LÍMITE INTERIOR DA RIBEIRA DO MAR</p> <p>----- DESLINDE DOMINIO PÚBLICO MARÍTIMO TERRESTRE (DPMT) / ANTIGO DPMT</p> <p>----- SERVIDUME DE PROTECCIÓN DPMT</p> <p>----- ZONA DE INFLUENCIA</p>	<p>----- LÍMITE DE SOLO URBANO, ORDENANZA</p> <p>----- LÍMITE DE SOLO DE NÚCLEO RURAL</p> <p>----- ORDENANZA DE SOLO URBANO Nº</p> <p>----- ORDENANZA DE SOLO DE NÚCLEO Nº</p>	<p>----- ÁMBITO DE SOLO URBANIZABLE</p> <p>----- SECTOR Nº</p> <p>----- ÁMBITO PLAN ESPECIAL</p> <p>----- PLAN ESPECIAL Nº</p> <p>----- ÁMBITOS DE PLANEAMENTO INCORPORADO OU EN EXECUCIÓN</p>	<p>----- ALIARACIONES</p> <p>----- ALIARACION DA EDIFICACION</p> <p>----- DISTANCIA ENTRE ALIARACIONES OU A EIXE</p> <p>----- ALTURA E FONDO MÁXIMO DA EDIFICACION</p> <p>----- CAMBIO DE ALTURA</p> <p>----- PUNTO ALTIMETRICO DE RASANTE NO NOVO VIARIO</p> <p>----- REDE VIARIA PROPOSTA</p>	<p>----- EQUIPAMENTO COMUNITARIO</p> <p>----- REFERENCIO A SISTEMA XERAL</p> <p>----- SISTEMA DE ESPAZOS LIBRES E ZONAS VERDES PÚBLICAS</p> <p>----- ZONAS VERDES DE SISTEMA XERAL</p> <p>----- ZONAS VERDES E ESPAZOS LIBRES DE SISTEMA LOCAL</p> <p>----- SERVICIOS TÉCNICOS DE INFRAESTRUTURAS</p> <p>----- SA ABASTECIMENTO</p> <p>----- SANEAMENTO</p> <p>----- TELEFONIA, ELECTRICIDADE</p> <p>----- SISTEMA XERAL PORTUARIO</p>	<p>----- ELEMENTOS E CONXUNTOS DO CATÁLOGO</p> <p>----- BIENS DE INTERESE CULTURAL</p> <p>----- ARQUITECTURA CIVIL</p> <p>----- CRUCEROS E PETOS DE ANIMAS</p> <p>----- ETNOGRAFIA</p> <p>----- FUENTES E LAVADOREIS</p> <p>----- MUÑOS</p> <p>----- PONTES</p> <p>----- OUTROS</p> <p>----- ARQUITECTURA RELIXIOSA</p> <p>----- PATRIMONIO ARQUEOLÓXICO</p> <p>----- ÁREA DE PROTECCIÓN INTEGRAL</p> <p>----- CONTORNO DE PROTECCIÓN</p>	<table border="1"> <tr><td>1D</td></tr> <tr><td>2D</td></tr> <tr><td>3D</td></tr> <tr><td>4D</td></tr> <tr><td>5D</td></tr> <tr><td>6D</td></tr> <tr><td>7D</td></tr> <tr><td>8D</td></tr> <tr><td>9D</td></tr> <tr><td>10D</td></tr> <tr><td>11D</td></tr> <tr><td>12D</td></tr> </table> <table border="1"> <tr><td>7A</td><td>7B</td><td>7C</td><td>7D</td><td>7E</td><td>7F</td></tr> <tr><td>8A</td><td>8B</td><td>8C</td><td>8D</td><td>8E</td><td>8F</td></tr> <tr><td>9A</td><td>9B</td><td>9C</td><td>9D</td><td>9E</td><td>9F</td></tr> <tr><td>10A</td><td>10B</td><td>10C</td><td>10D</td><td>10E</td><td>10F</td></tr> <tr><td>11A</td><td>11B</td><td>11C</td><td>11D</td><td>11E</td><td>11F</td></tr> <tr><td>12A</td><td>12B</td><td>12C</td><td></td><td></td><td></td></tr> </table>	1D	2D	3D	4D	5D	6D	7D	8D	9D	10D	11D	12D	7A	7B	7C	7D	7E	7F	8A	8B	8C	8D	8E	8F	9A	9B	9C	9D	9E	9F	10A	10B	10C	10D	10E	10F	11A	11B	11C	11D	11E	11F	12A	12B	12C				<p>CONCELLO DE RIANXO</p> <p>PLAN XERAL DE ORDENACIÓN MUNICIPAL</p> <p>DOC. PARA APROBACIÓN PROVISIONAL</p> <p>ORDENACIÓN URBANÍSTICA. TERMO MUNICIPAL</p> <p>PORD. 03 11B</p> <p>15072_PV04_202303_AP</p> <p>MARZO 2023</p> <p>OFICINA DE PLANEAMENTO URBANO</p> <p>A1: 1:2.000</p> <p>0 40 80 120 160 200 m.</p>
1D																																																							
2D																																																							
3D																																																							
4D																																																							
5D																																																							
6D																																																							
7D																																																							
8D																																																							
9D																																																							
10D																																																							
11D																																																							
12D																																																							
7A	7B	7C	7D	7E	7F																																																		
8A	8B	8C	8D	8E	8F																																																		
9A	9B	9C	9D	9E	9F																																																		
10A	10B	10C	10D	10E	10F																																																		
11A	11B	11C	11D	11E	11F																																																		
12A	12B	12C																																																					



<p>----- LÍMITE DE PROVINCIA</p> <p>----- LÍMITE TERMO MUNICIPAL</p> <p>----- LÍMITE INTERIOR DA RIBEIRA DO MAR</p> <p>----- DESLINDE DOMINIO PÚBLICO MARÍTIMO TERRESTRE (DPMT)/ ANTIGO DPMT</p> <p>----- SERVIDUME DE PROTECCIÓN DPMT</p> <p>----- ZONA DE INFLUENZA</p>	<p>----- LÍMITE DE SOLO URBANO, ORDENANZA</p> <p>P-1 SOLO URBANO NON CONSOLIDADO</p> <p>U1 ORDENANZA DE SOLO URBANO Nº</p> <p>----- LÍMITE DE SOLO DE NÚCLEO RURAL</p> <p>N1 ORDENANZA DE SOLO DE NÚCLEO Nº</p>	<p>----- ÁMBITO DE SOLO URBANIZABLE</p> <p>SUB-1 SECTOR Nº</p> <p>----- ÁMBITO PLAN ESPECIAL</p> <p>PE-1 PLAN ESPECIAL Nº</p> <p>----- ÁMBITOS DE PLANEAMENTO INCORPORADO OU EN EXECUCIÓN</p>	<p>----- ALIARCIÓNS</p> <p>----- ALIARCIÓN DA EDIFICACIÓN</p> <p>----- DISTANCIA ENTRE ALIARCIÓNS OU A EIXE</p> <p>----- ALTURA E FONDO MÁXIMO DA EDIFICACIÓN</p> <p>----- CAMBIO DE ALTURA</p> <p>----- PUNTO ALTIMÉTRICO DE RASANTE NO NOVO VIARIO</p> <p>----- REDE VIARIA PROPOSTA</p>	<p>EQUIPAMENTO COMUNITARIO</p> <p>ADM INSTITUCIONAL ADMINISTRATIVO</p> <p>SC SOCIO CULTURAL</p> <p>S SANITARIO</p> <p>AS ASISTENCIAL</p> <p>DOC DOCENTE</p> <p>DEP DEPORTIVO</p> <p>R RELIXIOSO</p> <p>CM CEMENTERO</p> <p>SU SERVIZOS URBANOS</p> <p>AB ABASTECIMENTO</p> <p>RE RESERVA DE EQUIPAMENTO</p>	<p>SISTEMA DE ESPAZOS LIBRES E ZONAS VERDES PÚBLICAS</p> <p>ZV ZONAS VERDES DE SISTEMA XERAL</p> <p>ZL ZONAS VERDES E ESPAZOS LIBRES DE SISTEMA LOCAL</p> <p>SERVIZOS TÉCNICOS DE INFRAESTRUTURAS</p> <p>SA ABASTECIMENTO</p> <p>SS SANEAMENTO</p> <p>ST TELEFONÍA, ELECTRICIDADE.</p> <p>SISTEMA XERAL PORTUARIO</p>	<p>ELEMENTOS E CONXUNTOS DO CATÁLOGO</p> <p>A BIENS DE INTERESE CULTURAL</p> <p>B ARQUITECTURA CIVIL</p> <p>C CRUCEROGRAFÍA E PETOS DE ANIMAS</p> <p>E ETNOGRAFÍA</p> <p>L FONTES E LAVADOREIS</p> <p>M MUÍROS</p> <p>P PONTES</p> <p>O OUTROS</p> <p>R ARQUITECTURA RELIXIOSA PATRIMONIO ARQUEOLÓXICO</p> <p>ÁREA DE PROTECCIÓN INTEGRAL</p> <p>CONTORNO DE PROTECCIÓN</p>	<table border="1"> <tr><td>1D</td></tr> <tr><td>2D</td></tr> <tr><td>3D</td></tr> <tr><td>4D</td></tr> <tr><td>5D</td></tr> <tr><td>6B 6C 6D</td></tr> <tr><td>7A 7B 7C 7D 7E 7F</td></tr> <tr><td>8A 8B 8C 8D 8E 8F</td></tr> <tr><td>9A 9B 9C 9D 9E 9F</td></tr> <tr><td>10B 10C 10D 10E 10F</td></tr> <tr><td>11B 11C 11D 11E</td></tr> <tr><td>12B 12C</td></tr> </table>	1D	2D	3D	4D	5D	6B 6C 6D	7A 7B 7C 7D 7E 7F	8A 8B 8C 8D 8E 8F	9A 9B 9C 9D 9E 9F	10B 10C 10D 10E 10F	11B 11C 11D 11E	12B 12C	<p>CONCELLO DE RIANXO</p> <p>PLAN XERAL DE ORDENACIÓN MUNICIPAL</p> <p>DOC. PARA APROBACIÓN PROVISIONAL</p> <p>ORDENACIÓN URBANÍSTICA. TERMO MUNICIPAL</p> <p>PORD. 03 11C</p> <p>15072_PXOCL_202303_AP</p> <p>OFICINA DE PLANEAMENTO URBANO</p> <p>MARZO 2023</p> <p>A1 1:2.000</p> <p>0 40 80 120 160 200 m.</p>
1D																				
2D																				
3D																				
4D																				
5D																				
6B 6C 6D																				
7A 7B 7C 7D 7E 7F																				
8A 8B 8C 8D 8E 8F																				
9A 9B 9C 9D 9E 9F																				
10B 10C 10D 10E 10F																				
11B 11C 11D 11E																				
12B 12C																				



<p>----- LÍMITE DE PROVINCIA</p> <p>----- LÍMITE TERMO MUNICIPAL</p> <p>----- LÍMITE INTERIOR DA RIBEIRA DO MAR</p> <p>----- DESLINDE DOMINIO PÚBLICO MARÍTIMO TERRESTRE (DPMT)/ANTIGO DPMT</p> <p>----- SERVIDUME DE PROTECCIÓN DPMT</p> <p>----- ZONA DE INFLUENZA</p>	<p>----- LÍMITE DE SOLO URBANO, ORDENANZA</p> <p>P-1 SOLO URBANO NON CONSOLIDADO</p> <p>U1 ORDENANZA DE SOLO URBANO Nº</p> <p>----- LÍMITE DE SOLO DE NÚCLEO RURAL</p> <p>N1 ORDENANZA DE SOLO DE NÚCLEO Nº</p>	<p>----- ÁMBITO DE SOLO URBANIZABLE</p> <p>SUB-1 SECTOR Nº</p> <p>----- ÁMBITO PLAN ESPECIAL</p> <p>PE-1 PLAN ESPECIAL Nº</p> <p>----- ÁMBITOS DE PLANEAMENTO INCORPORADO OU EN EXECUCIÓN</p>	<p>----- ALIARIÓNS</p> <p>----- ALIARIÓN DA EDIFICACIÓN</p> <p>----- DISTANCIA ENTRE ALIARIÓNS OU A EIXE</p> <p>----- ALTURA E FONDO MÁXIMO DA EDIFICACIÓN</p> <p>----- CAMBIO DE ALTURA</p> <p>----- PUNTO ALTIMÉTRICO DE RASANTE NO NOVO VIARIO</p> <p>----- REDE VIARIA PROPOSTA</p>	<p>EQUIPAMENTO COMUNITARIO</p> <p>● REFERIDO A SISTEMA XERAL</p> <p>ADM INSTITUCIONAL ADMINISTRATIVO</p> <p>SC SOCIO CULTURAL</p> <p>S SANITARIO</p> <p>AS ASISTENCIAL</p> <p>DOC DOCENTE</p> <p>DEP DEPORTIVO</p> <p>R RELIXIOSO</p> <p>CM CEMENTERO</p> <p>SU SERVICIOS URBANOS</p> <p>AB ABASTECIMENTO</p> <p>RE RESERVA DE EQUIPAMENTO</p>	<p>SISTEMA DE ESPAZOS LIBRES E ZONAS VERDES PÚBLICAS</p> <p>ZV ZONAS VERDES DE SISTEMA XERAL</p> <p>ZL ZONAS VERDES E ESPAZOS LIBRES DE SISTEMA LOCAL</p> <p>SERVIZOS TÉCNICOS DE INFRAESTRUTURAS</p> <p>SA ABASTECIMENTO</p> <p>SS SANEAMENTO</p> <p>ST TELEFONÍA, ELECTRICIDADE</p> <p>SISTEMA XERAL PORTUARIO</p>	<p>ELEMENTOS E CONXUNTOS DO CATÁLOGO</p> <p>A BIENS DE INTERESE CULTURAL</p> <p>B ARQUITECTURA CIVIL</p> <p>C CRUCEROS E PETOS DE ANIMAS</p> <p>E ETNOGRAFÍA</p> <p>L FONTES E LAVADOREIS</p> <p>M MUÍROS</p> <p>P PONTES</p> <p>O OUTROS</p> <p>R ARQUITECTURA RELIXIOSA</p> <p>PATRIMONIO ARQUEOLÓXICO</p> <p>GA 15072001</p> <p>● ÁREA DE PROTECCIÓN INTEGRAL</p> <p>□ CONTORNO DE PROTECCIÓN</p>	<table border="1" style="border-collapse: collapse; width: 100%;"> <tr><td>1D</td></tr> <tr><td>2D</td></tr> <tr><td>3D</td></tr> <tr><td>4D</td></tr> <tr><td>5D</td></tr> <tr><td>6D</td></tr> <tr><td>7D</td></tr> <tr><td>8D</td></tr> <tr><td>9D</td></tr> <tr><td>10D</td></tr> <tr><td>11D</td></tr> <tr><td>12D</td></tr> </table>	1D	2D	3D	4D	5D	6D	7D	8D	9D	10D	11D	12D	<p>15072_PVOC_202303_AP</p> <p>OFICIO DE PLANIFICACIÓN URBANA</p> <p>MARZO 2023</p> <p>A1 1:2.000</p>	<p>CONCELLO DE RIANXO</p> <p>PLAN XERAL DE ORDENACIÓN MUNICIPAL</p> <p>DOC. PARA APROBACIÓN PROVISIONAL</p> <p>ORDENACIÓN URBANÍSTICA. TERMO MUNICIPAL</p> <p>PORD. 03 11D</p> <p>0 40 80 120 160 200 m.</p>
1D																					
2D																					
3D																					
4D																					
5D																					
6D																					
7D																					
8D																					
9D																					
10D																					
11D																					
12D																					



- LÍMITE DE PROVINCIA**
 - LÍMITE TERMO MUNICIPAL**
 - LÍMITE INTERIOR DA RIBEIRA DO MAR**
 - DESLINDE DOMINIO PÚBLICO MARÍTIMO TERRESTRE (DPMT)/ ANTIGO DPMT**
 - SERVIDUME DE PROTECCIÓN DPMT**
 - ZONA DE INFLUENZA**
- LÍMITE DE SOLO URBANO, ORDENANZA**
 - SOLO URBANO NON CONSOLIDADO**
 - ORDENANZA DE SOLO URBANO Nº**
 - LÍMITE DE SOLO DE NÚCLEO RURAL**
 - ORDENANZA DE SOLO DE NÚCLEO Nº**
- ÁMBITO DE SOLO URBANIZABLE**
 - SECTOR Nº**
 - ÁMBITO PLAN ESPECIAL**
 - PLAN ESPECIAL Nº**
 - ÁMBITOS DE PLANEAMENTO INCORPORADO OU EN EXECUCIÓN**
- ALIARIÓNS**
 - ALIARIÓN DA EDIFICACIÓN**
 - DISTANCIA ENTRE ALIARIÓNS OU A EIXE**
 - ALTURA E FONDO MÁXIMO DA EDIFICACIÓN**
 - CAMBIO DE ALTURA**
 - PUNTO ALTIMÉTRICO DE RASANTE NO NOVO VIARIO**
 - REDE VIARIA PROPOSTA**

- EQUIPAMENTO COMUNITARIO**
- REFERIDO A SISTEMA XERAL**
- ADM INSTITUCIONAL ADMINISTRATIVO
- SC SOCIO CULTURAL
- S SANITARIO
- AS ASISTENCIAL
- DOC DOCENTE
- DEP DEPORTIVO
- R RELIXIOSO
- CM CEMENTERO
- SU SERVIZOS URBANOS
- AB ABASTECIMENTO
- RE RESERVA DE EQUIPAMENTO

- SISTEMA DE ESPAZOS LIBRES E ZONAS VERDES PÚBLICAS**
- ZV ZONAS VERDES DE SISTEMA XERAL
- ZL ZONAS VERDES E ESPAZOS LIBRES DE SISTEMA LOCAL
- SERVIZOS TÉCNICOS DE INFRAESTRUTURAS**
- SA ABASTECIMENTO
- SS SANEAMENTO
- ST TELEFONÍA, ELECTRICIDADE
- SISTEMA XERAL PORTUARIO**
- ELEMENTOS E CONXUNTOS DO CATÁLOGO**
- A BIENS DE INTERESE CULTURAL
- B ARQUITECTURA CIVIL
- C CRUCEROS E PETOS DE ANIMAS
- E ETNOGRAFÍA
- L FONTES E LAVADOREIS
- M MUÍROS
- P PONTES
- O OUTROS
- R ARQUITECTURA RELIXIOSA
- PATRIMONIO ARQUEOLÓXICO
- ÁREA DE PROTECCIÓN INTEGRAL**
- CONTORNO DE PROTECCIÓN**

4B	1D
5B	2D
6B	3D
7A	4D
7B	5D
7C	6D
7D	6E
7E	7F
8A	8B
8C	8D
8E	8F
9A	9C
9D	9E
9F	10A
10B	10C
10D	10E
11B	11C
11D	11E
12B	12C



CONCELLO DE RIANXO

PLAN XERAL DE ORDENACIÓN MUNICIPAL

DOC. PARA APROBACIÓN PROVISIONAL

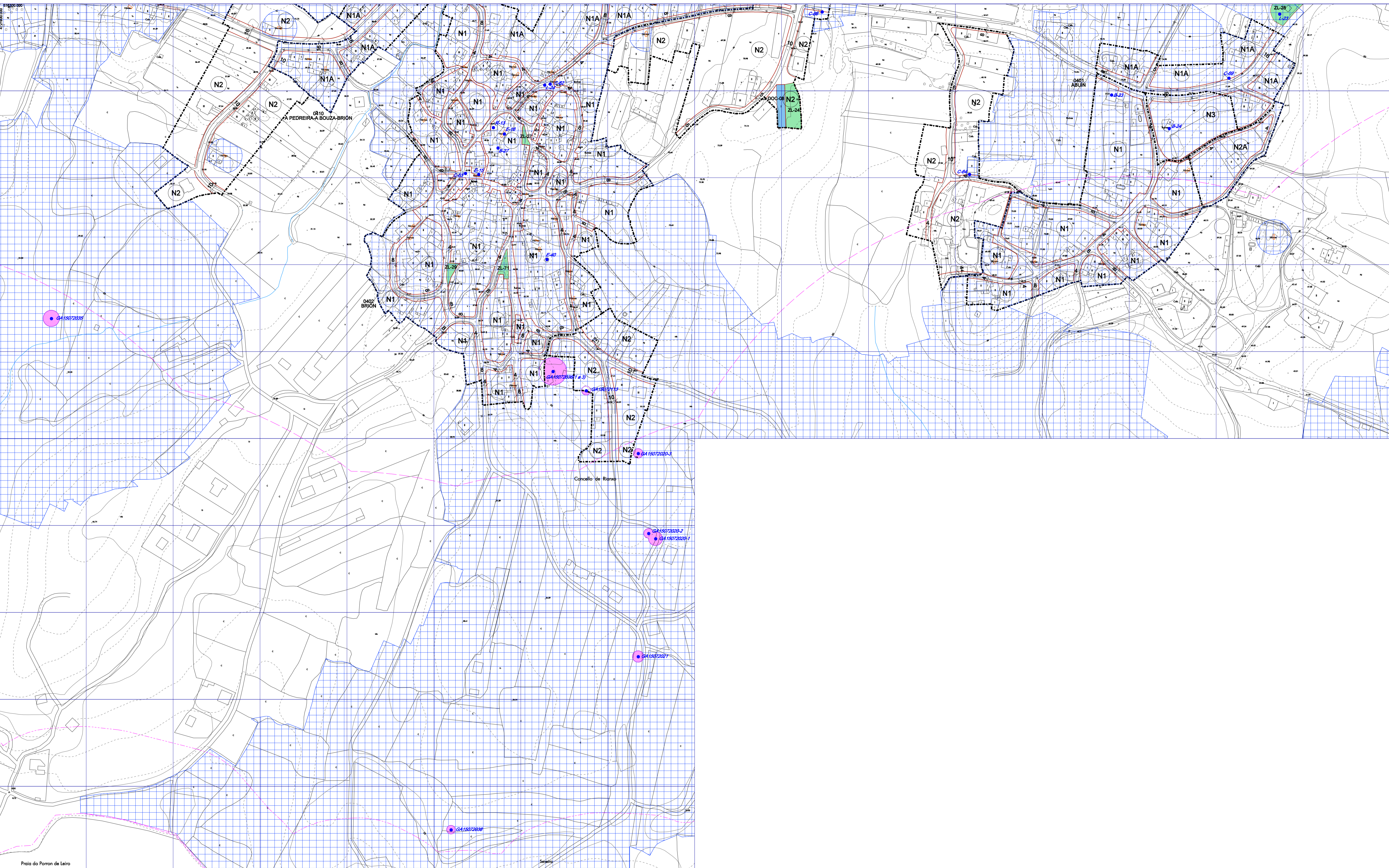
ORDENACIÓN URBANÍSTICA. TERMO MUNICIPAL

PORD. 03 12B

MARZO 2023

A1 1:2.000

0 40 80 120 160 200 m.



<p>----- LÍMITE DE PROVINCIA</p> <p>----- LÍMITE TERMO MUNICIPAL</p> <p>----- LÍMITE INTERIOR DA RIBEIRA DO MAR</p> <p>----- DESLINDE DOMINIO PÚBLICO MARÍTIMO TERRESTRE (DPMT)/ANTIGO DPMT</p> <p>----- SERVIDUME DE PROTECCIÓN DPMT</p> <p>----- ZONA DE INFLUENZA</p>	<p>----- LÍMITE DE SOLO URBANO, ORDENANZA</p> <p>P-1 SOLO URBANO NON CONSOLIDADO</p> <p>U1 ORDENANZA DE SOLO URBANO Nº</p> <p>----- LÍMITE DE SOLO DE NÚCLEO RURAL</p> <p>N1 ORDENANZA DE SOLO DE NÚCLEO Nº</p>	<p>----- ÁMBITO DE SOLO URBANIZABLE</p> <p>SUB-1 SECTOR Nº</p> <p>----- ÁMBITO PLAN ESPECIAL</p> <p>PE-1 PLAN ESPECIAL Nº</p> <p>----- ÁMBITOS DE PLANEAMENTO INCORPORADO OU EN EXECUCIÓN</p>	<p>----- ALIARACIONES</p> <p>----- ALIARACION DA EDIFICACION</p> <p>----- DISTANCIA ENTRE ALIARACIONES OU A EIXE</p> <p>62 ALTURA E FONDO MÁXIMO DA EDIFICACION</p> <p>----- CAMBIO DE ALTURA</p> <p>63.5 PUNTO ALTIMETRICO DE RASANTE NO NOVO VIARIO</p> <p>----- REDE VIARIA PROPOSTA</p>	<p>EQUIPAMENTO COMUNITARIO</p> <ul style="list-style-type: none"> ADM INSTITUCIONAL ADMINISTRATIVO SC SOCIO CULTURAL S SANITARIO AS ASISTENCIAL DOC DOCENTE DEP DEPORTIVO R RELIXIOSO CM CEMITERIO SU SERVICIOS URBANOS AB ABASTECIMIENTO RE RESERVA DE EQUIPAMENTO 	<p>SISTEMA DE ESPAZOS LIBRES E ZONAS VERDES PÚBLICAS</p> <ul style="list-style-type: none"> ZV ZONAS VERDES DE SISTEMA XERAL ZL ZONAS VERDES E ESPAZOS LIBRES DE SISTEMA LOCAL <p>SERVIZOS TÉCNICOS DE INFRAESTRUTURAS</p> <ul style="list-style-type: none"> SA ABASTECIMIENTO SS SANEAMENTO ST TELEFONÍA, ELECTRICIDADE <p>SISTEMA XERAL PORTUARIO</p>	<p>ELEMENTOS E CONXUNTOS DO CATÁLOGO</p> <ul style="list-style-type: none"> A BIENS DE INTERESE CULTURAL B ARQUITECTURA CIVIL C CRUCEROS E PETOS DE ANIMAS E ETNOGRAFIA L FONTES E LAVADOREIS M MUÍROS P PONTES O OUTROS R ARQUITECTURA RELIXIOSA PATRIMONIO ARQUEOLÓXICO <p>GA 15072001</p> <ul style="list-style-type: none"> ÁREA DE PROTECCIÓN INTEGRAL CONTORNO DE PROTECCIÓN 	<table border="1"> <tr><td>1D</td></tr> <tr><td>2D</td></tr> <tr><td>3D</td></tr> <tr><td>4D</td></tr> <tr><td>5D</td></tr> <tr><td>6B 6C 6D</td></tr> <tr><td>7A 7B 7C 7D 7E 7F</td></tr> <tr><td>8A 8B 8C 8D 8E 8F</td></tr> <tr><td>9A 9B 9C 9D 9E 9F</td></tr> <tr><td>10B 10C 10D 10E 10F</td></tr> <tr><td>11B 11C 11D 11E</td></tr> <tr><td>12B 12C</td></tr> </table>	1D	2D	3D	4D	5D	6B 6C 6D	7A 7B 7C 7D 7E 7F	8A 8B 8C 8D 8E 8F	9A 9B 9C 9D 9E 9F	10B 10C 10D 10E 10F	11B 11C 11D 11E	12B 12C	<p>CONCELLO DE RIANXO</p> <p>PLAN XERAL DE ORDENACIÓN MUNICIPAL</p> <p>DOC. PARA APROBACIÓN PROVISIONAL</p> <p>ORDENACIÓN URBANÍSTICA. TERMO MUNICIPAL</p> <p>PORD. 03 12C</p> <p>1507_PVOC_2023_AP</p> <p>MARZO 2023</p> <p>A1 1:2.000</p> <p>0 40 80 120 160 200 m.</p>
1D																				
2D																				
3D																				
4D																				
5D																				
6B 6C 6D																				
7A 7B 7C 7D 7E 7F																				
8A 8B 8C 8D 8E 8F																				
9A 9B 9C 9D 9E 9F																				
10B 10C 10D 10E 10F																				
11B 11C 11D 11E																				
12B 12C																				