Concello de Rianxo
Praza Castelao 1, 15920 Rianxo
Tfno. 981 860 075 **Fax** 981 866 628
rianxo.**gal** concelloderianxo.**gal**

DILIXENCIA Que estendo eu, Vicenta Avelina Campaña Martínez, secretaria accidental do Concello de Rianxo, para facer constar que, este proxecto: PLAN MUNICIPAL DE PREVENCIÓN E DEFENSA CONTRA OS INCENDIOS FORESTAIS DO CONCELLO DE RIANXO que consta no expediente nº 2019/U035/000001, foi aprobado definitivamente polo Pleno da corporación do concello de Rianxo, en sesión ordinaria do xoves 26 de maio de 2022, (engádese o certificado de dito acordo), que acredito coa miña sinatura en cada unha das súas páxinas.

Rianxo, mércores 8 de xuño de 2022.

A secretaria accidental, Vicenta Avelina Campaña Martinez

CVD: 9Si28gHug55A5eYiZYEH
Verificable na Sede Electrónica do Organismo.

Concello de Rianxo
Praza Castelao 1, 15920 Rianxo
Tel. 981 86 00 75 **Fax** 981 86 66 28
rianxo**.gal** concelloderianxo**.gal**

CERTIFICACIÓN

A secretaria accidental, Vicenta Avelina Campaña Martínez, agás erro ou omisión involuntaria,

CERTIFICO:

Que o Pleno da Corporación do Concello de Rianxo, en sesión ordinaria do xoves 26 de maio de 2022, aprobou o seguinte ACORDO:

3 PLAN MUNICIPAL DE PREVENCIÓN E DEFENSA CONTRA OS INCENDIOS FORESTAIS DO CONCELLO DE RIANXO (PMPDIF) REMITIDO POR SEAGA

Dáse lectura da proposta presentada:

ANTECEDENTES

1. Con data 16.05.2019 o Concello de Rianxo notifica a adhesión ao "Convenio de Colaboración subscrito entre a Xunta de Galicia, a Fegamp e Seaga en materia de prevención e defensa contra incendios forestais, para o establecemento dun sistema público de xestión da biomasa nas faixas secundarias", asinado o día 9 de agosto de 2018.

2. Con data 05.11.2019 a Empresa Pública de Servicios Agrarios Galegos, S.A. (SEAGA) presenta no RE do Concello co núm. 201900000005471 o Plan Municipal de Prevención de Incendios Forestais (PMPDIF).

3. Con DATA 28.11.2019 o Pleno do Concello de Rianxo, adopta o seguinte acordo en relación co Plan municipal de prevención e defensa contra os incendios forestais do Concello de Rianxo:

".../...

***Primeiro**: APROBAR INICIALMENTE o "Plan municipal de prevención e defensa contra os incendios forestais do Concello de Rianxo", elaborado polos técnicos competentes da entidade pola Empresa Pública de Servicios Agrarios Galegos, S.A. (Seaga) de data setembro de 2019, e remitido a este Concello en data 5 de novembro de 2019, ao abeiro do Convenio de Colaboración subscrito entre a Xunta de Galicia, a Fegamp e Seaga en materia de prevención e defensa contra incendios forestais, para o establecemento dun sistema público de xestión da biomasa nas faixas secundarias, convenio ao que está adherido este Concello.*

***Segundo**: Someter o "Plan municipal de prevención e defensa contra os incendios forestais do Concello de Rianxo ó trámite de **INFORMACIÓN PÚBLICA** polo prazo de **20 DÍAS HÁBILES**, a contar dende a publicación do correspondente anuncio no BOP da Coruña, a fin de que as persoas que o desexen poidan formular as correspondentes alegacións, observacións e suxestións.*

***Terceiro**: PUBLICAR o "Plan municipal de prevención e defensa contra os incendios forestais do Concello de Rianxo", na páxina web do Concello de Rianxo (http://www.concelloderianxo.gal**), quedando, así mesmo, a disposición do público en xeral nas dependencias da Casa Consistorial do Concello de Rianxo, sito na Pza. Castelao, 1 - 15920 - Rianxo (A Coruña).*

***Cuarto**: DAR TRASLADO do presente acordo, xunto coa documentación completa do plan, unha vez rematado o período de información pública, coas alegacións que, no seu caso, se tivesen presentado, á Dirección Xeral de Ordenación Forestal da Consellería de Medio Rural aos efectos da emisión do correspondente informe preceptivo e vinculante previo á aprobación definitiva (art. 16.3 da LPDIFG).*

4. Con data 04.12.2019 publicase no BOP núm. 231 o anuncio de exposición ao público da aprobación inicial do documento do Plan municipal de prevención e defensa contra os incendios forestais do

Documento electrónico con sinatura dixital cuxa integridade garántese mediante cotexo na Sede Electrónica do Concello de Rianxo **https://sede.concelloderianxo.gal** co Código de Verificación Dixital (CVD) indicado á marxe.
(artigo 27.3.c da Lei 39/2015, de 1 de outubro, do Procedemento Administrativo Común das Administracións Públicas)

CVD: 9Si28gHug55A5eYiZYEH
Verificable na Sede Electrónica do Organismo.
CVD: 5UjqZE+vdgMzGQ4XkAAx
Verificable na Sede Electrónica do Organismo.

concello de Rianxo, polo prazo de 20 días hábiles, publicándose tamén na páxina wed do Concello e no taboleiro do mesmo.

5. Con data 11.12.2019 preséntase alegación ao Plan Municipal de Prevención e defensa contra os Incendios Forestais do Concello de Rianxo, na sede electrónica do Concello de Rianxo núm. 201999900000847 por José Fernando Enjamio Gándaras en representación do Colexio Oficial de Enxeñeiros Técnicos Forestais de Galicia.

6. Con data 30.12.2019 preséntase alegación ao Plan Municipal de Prevención e defensa contra os Incendios Forestais do Concello de Rianxo, na sede electrónica do Concello de Rianxo núm. 201999900000914 por Javier Bustelo Otero.

7. Con data 30.12.2019 preséntase alegación ao Plan Municipal de Prevención e defensa contra os Incendios Forestais do Concello de Rianxo, na sede electrónica do Concello de Rianxo núm. 201999900000913 por Julian Bustelo Abuín.

8. Con data 07.01.2020 preséntase alegación ao Plan Municipal de Prevención e defensa contra os Incendios Forestais do Concello de Rianxo, no RE do Concello de Rianxo núm. 2020900000000046 por Diego Rodríguez Lojo.

9. Con data 03.01.2020 preséntase alegación ao Plan Municipal de Prevención e defensa contra os Incendios Forestais do Concello de Rianxo, no RE do Concello de Rianxo núm. 202000000000028 por Adolfo Muíños Sánchez, alcalde do concello, en representación do Concello de Rianxo.

10. Con data 03.01.2020 preséntase alegación ao Plan Municipal de Prevención e defensa contra os Incendios Forestais do Concello de Rianxo, no RE do Concello de Rianxo núm. 202000000000025 por Concepción Figueira Franco.

11. Con data 03.01.2020 preséntase alegación ao Plan Municipal de Prevención e defensa contra os Incendios Forestais do Concello de Rianxo, no RE do Concello de Rianxo núm. 202000000000026 por María Emilia Figueira Franco.

12. Con data 03.01.2020 preséntase alegación ao Plan Municipal de Prevención e defensa contra os Incendios Forestais do Concello de Rianxo, no RE do Concello de Rianxo núm. 202000000000030 por Adolfo Muíños Sánchez, alcalde do Concello de Rianxo, en presentación do concello.

13. Con data 07.01.2020 preséntase alegación ao Plan Municipal de Prevención e defensa contra os Incendios Forestais do Concello de Rianxo, no RE do Concello de Rianxo núm. 202000000000047 por Cristina Lobato Rey en representación da Asociación de Veciños do Araño, no seu cargo de Presidenta.

14. Con data 07.01.2020 preséntase alegación ao Plan Municipal de Prevención e defensa contra os Incendios Forestais do Concello de Rianxo, no RE do Concello de Rianxo núm. 202000000000062 por Mª Angeles Miguéns García, en presentación da Comunidade de Montes de Leiro.

15. Con data 14.01.2022 emítese certificación da secretaría do Concello do resultado da exposición ao público da aprobación inicial do documento do Plan Municipal de Prevención e Defensa contra os Incendios Forestais do Concello de Rianxo, facendo constar que se presentaron 10 alegacións ao mesmo.

16. Con data 15.01.2020 solicítase da Dirección Xeral de Defensa do Monte, Subdirección Xeral de Prevención a emisión de informe previsto no artigo 16.3 da Lei 3/2007, unha vez rematado o período de exposición pública do Plan Municipal de Prevención e Defensa contra os Incendios Forestais do Concello de Rianxo.

17. Con data 02.09.2021 remítese pola Dirección Xeral de Defensa do Monte da Consellería de Medio

Documento electrónico con sinatura dixital cuxa integridade garántese mediante cotexo na Sede Electrónica do Concello de Rianxo **https://sede.concelloderianxo.gal** co Código de Verificación Dixital (CVD) indicado á marxe.
(artigo 27.3.c da Lei 39/2015, de 1 de outubro, do Procedemento Administrativo Común das Administracións Públicas)

CVD: 9Si28gHug55A5eYiZYEH
Verificable na Sede Electrónica do Organismo.

CVD: 5UjqZE+vdgMzGQ4XkAAx
Verificable na Sede Electrónica do Organismo.

Rural o Plan municipal de prevención e defensa contra os incendios forestais do Concello de Rianxo, asinado por técnicos forestais e o **informe favorable** sobre o Plan Plan Municipal de Prevención e Defensa contra os Incendios Forestais do Concello de Rianxo, que se transcribe a continuación:

"INFORME SOBRE O PLAN MUNICIPAL DE PREVENCIÓN E DEFENSA CONTRA INCENDIOS FORESTAIS DO CONCELLO DE RIANXO

Solicitante: ***Concello de Rianxo***

FEITOS

O Concello de Rianxo, adheriuse en Setembro de 2018 ao Convenio de Colaboración subscrito entre a Xunta de Galicia, a Federación Galega de Municipios e Provincias (en diante Fegamp) e a Empresa Pública de Servicios Agrarios Galegos, S.A. (en diante Seaga) en materia de prevención e defensa contra incendios forestais, para o establecemento dun sistema público de xestión da biomasa nas faixas secundarias.

Con data 05 de novembro de 2019, a Dirección Xeral de Defensa do Monte da Consellería do Medio Rural, en virtude do establecido no devandito Convenio de Colaboración, remitiu ao Concello de Rianxo o Plan municipal de prevención e defensa contra os incendios forestais do Concello de Rianxo, elaborado por Seaga en Setembro, xunto coas claves de acceso ao visor público.

O alcalde do Concello de Rianxo, no seu escrito de data 13 de decembro de 2019, informa que, no Pleno da Corporación do Concello de Rianxo, en sesión ordinaria do xoves 28 de novembro de 2019, levouse a cabo a aprobación inicial do documento do Plan Municipal de Prevención e defensa contra os incendios forestais do concello de Rianxo. Finalizado o prazo de exposición ao público do devandito Plan trala súa publicación no Boletín Oficial da Provincia de A Coruña número 231 do mércores 4 de decembro de 2019. Durante o período de exposición pública presentáronse un total de 10 alegacións, por parte do Colexio de Enxeñeiros Técnicos Forestais de Galicia, do propio Concello e de persoas particulares. Acordouse solicitar á Dirección Xeral de Defensa do Monte o informe preceptivo e de carácter vinculante sobre o devandito Plan a fin de proceder a súa aprobación polo Pleno Municipal.

CONSIDERACIÓNS LEGAIS E TÉCNICAS

No artigo 7 da Lei 3/2007, do 9 de abril, de prevención e defensa contra os incendios forestais de Galicia establécese que corresponde aos concellos elaborar e aprobar os plans municipais de prevención e defensa contra os incendios forestais, con arranxo ao previsto na devandita Lei e na lexislación galega de montes, e integralos nos plans de emerxencia municipais, de acordo co previsto na lexislación galega de emerxencias.

Polo que respecta ao procedemento de aprobación dos plans municipais de prevención e defensa contra os incendios forestais, no artigo 16.3 da Lei 3/2007, do 9 de abril, establécese que a dirección xeral competente en materia forestal emitirá informe preceptivamente e con carácter vinculante sobre os plans municipais de prevención e defensa contra os incendios forestais antes da súa aprobación.

En virtude do establecido no artigo 11 do Decreto 149/2018, do 5 de decembro, polo que se establece a estrutura orgánica da Consellería do Medio Rural e se modifica parcialmente o Decreto 177/2016, do 15 de decembro, polo que se fixa a estrutura orgánica da Vicepresidencia e das consellerías da Xunta de Galicia, correspóndelle á Dirección Xeral de Defensa do Monte emitir o informe preceptivo e vinculante contemplado no artigo 16.3 da Lei 3/2007, do 9 de abril.

Documento electrónico con sinatura dixital cuxa integridade garántese mediante cotexo na Sede Electrónica do Concello de Rianxo **https://sede.concelloderianxo.gal** co Código de Verificación Dixital (CVD) indicado á marxe.
(artigo 27.3.c da Lei 39/2015, de 1 de outubro, do Procedemento Administrativo Común das Administracións Públicas)

CVD: 9Si28gHug55A5eYiZYEH
Verificable na Sede Electrónica do Organismo.

CVD: 5UjqZE+vdgMzGQ4XkAAx
Verificable na Sede Electrónica do Organismo.

O sistema público de xestión da biomasa que se establece no devandito convenio inclúe entre as súas actuacións a colaboración técnica da Administración da Comunidade Autónoma para a tramitación do planeamento municipal de prevención e defensa contra os incendios forestais.

Coa finalidade de mellorar a transparencia do sistema, tal e como contempla o devandito convenio desenvolveuse un visor en que se mostra e se mantén actualizada a rede secundaria de faixas de xestión da biomasa dos concellos adheridos. Ademais, tal e como establece a cláusula quinta bis do devandito convenio, desenvolveuse unha plataforma integral para a xestión da biomasa, cuxo obxectivo é dar soporte informático as actuacións dos distintos actores que interveñen no convenio e que permita unha rastrexabilidade de todas as actuacións realizadas polos concellos, por Seaga, pola Administración autonómica e polos cidadáns con parcelas nas devanditas faixas. En concreto, en outros, comprende a xestión dos seguintes aspectos:

- *Xestión das parcelas incluídas nas faixas e da titularidade destas.*
- *Xestión dos plans anuais de actuación sobre as devanditas faixas, e as actuacións concretas asociadas.*
- *Xestión da comunicación cos titulares.*
- *Xestión da relación dos titulares coas devanditas actuacións, incluíndo xestión contractual*
- *Xestión de inspeccións nas devanditas faixas.*

Logo de revisar o Plan municipal de prevención e defensa contra incendios forestais do Concello de Rianxo comprobouse o seguinte:

- *O Plan define as redes secundarias de faixas de xestión de biomasa nunha franxa de 50 metros perimetral ao solo urbano, de núcleo rural e urbanizable delimitados segundo planeamento municipal achegado polo Concello de Rianxo.*
- *Tamén define as redes secundarias de faixas de xestión de biomasa arredor das edificacións destinadas ás persoas, vivendas illadas, urbanizacións, depósitos de lixo, cámpings, gasolineiras e parques e instalacións industriais situados a menos de 400 metros do monte e arredor das edificacións illadas destinadas ás persoas en solo rústico situadas a máis de 400 metros do monte.*
- *O Plan inclúe os planos que reflicten as devanditas redes así como unha relación de parcelas afectadas, coa referencia catastral, a superficie total en m2, a superficie afectada en m2 e a porcentaxe de superficie afectada. O visor e a plataforma postas a disposición dos concellos adheridos ao convenio enriba mencionado permite unha análise de detalle da propiedade destas parcelas, segundo o establecido na Instrución 1/2018, do 26 de abril, xa que manexa a información catastral dispoñible. Polo tanto, considérase que é suficiente a identificación das parcelas incluídas na rede de faixas secundarias*
- *No artigo 16.4 da Lei 3/2007, do 9 de abril, establécese que o ámbito do plan poderá ser de todo o concello ou ilo desenvolvendo por zonas, polo que no futuro, o plan deberá ampliarse e actualizarse para, de acordo co establecido no artigo 16.2, incluír:*
  - *A rede de pistas, vías, camiños, estradas de titularidade municipal*
  - *Os montes de titularidade municipal*

Para a ampliación e actualización do Plan, o Concello de Rianxo poderá contar co colaboración técnica da Administración da Comunidade Autónoma, en virtude do convenio enriba mencionado.

Documento electrónico con sinatura dixital cuxa integridade garántese mediante cotexo na Sede Electrónica do Concello de Rianxo **https://sede.concelloderianxo.gal** co Código de Verificación Dixital (CVD) indicado á marxe.
(artigo 27.3.c da Lei 39/2015, de 1 de outubro, do Procedemento Administrativo Común das Administracións Públicas)

CVD: 9Si28gHug55A5eYiZYEH
Verificable na Sede Electrónica do Organismo.

CVD: 5UjqZE+vdgMzGQ4XkAAx
Verificable na Sede Electrónica do Organismo.

ALEGACIÓNS PRESENTADAS AO PLAN MUNICIPAL DE PREVENCIÓN E DEFENSA CONTRA OS INCENDIOS FORESTAIS DO CONCELLO DE RIANXO

1. Alegacións presentadas polo Colexio de enxeñeiros técnicos de Galicia

En reposta á primeira alegación relativa ao incumprimento do requisito de autoría, acompaña a este informe o Plan municipal de prevención e defensa contra os incendios forestais do Concello de Rianxo asinado por técnicos competentes en materia forestal, tal e como establece o artigo 13.6 da Lei 3/2007, do 9 de abril, de prevención e defensa contra os incendios forestais de Galicia. A versión do Plan remitida ao Concello de Rianxo estaba suxeita a revisión, sendo asinada polos seus autores unha vez recibida a información da súa aprobación inicial por parte do devandito Concello.

En resposta á segunda alegación relativa ao incumprimento da normativa en materia de emerxencias, a entidade alegante, na súa alegación, obvia o establecido no artigo 16.4 da Lei 3/2007, do 9 de abril, de prevención e defensa contra os incendios forestais de Galicia, que establece que o ámbito do plan poderá ser de todo o concello ou ilo desenvolvendo por zonas. Respecto á non definición ni concreción dos membros e funcións do CECOPAL e do director do PAM, e outros puntos mencionados na alegación, a entidade alegante parece ignorar que o plan de acción municipal (PAM) é un documento contemplado no plan Especial de Protección Civil ante emerxencias por incendios forestais na Comunidade Autónoma de Galicia (PEIFOGA) e que non todos os concellos están obrigados a elaboralo senón só aqueles con todo ou parte do seu territorio en zonas de altor isco (ZAR), así como aqueles con risco alto ou moi alto.

A elaboración dos PAM corresponde aos concellos, pero a súa homologación é unha competencia da Comisión Galega de Protección Civil, un ámbito sobre a que a Dirección Xeral de Defensa do Monte non ten competencia ningunha, aínda que ten representación na devandita Comisión. Outra cuestión distinta é a integración dos plans de prevención e defensa contra incendios forestais contemplados na Lei 3/2007, do 9 de abril, de prevención e defensa contra os incendios forestais de Galicia, nos PAM, cousa que está contemplada no PEIFOGA e no propio artigo 16 da Lei 3/2007

En resposta á terceira alegación é preciso reiterar o indicado enriba en canto ao establecido no artigo 16.4 da Lei 3/2007, do 9 de abril, de prevención e defensa contra os incendios forestais de Galicia, e que, en liña co que se recolle no derradeiro parágrafo do apartado anterior, nunha fase posterior, a planimetría sinalada nos puntos 2.2, 2.3 e 2.4 incluirase no plan unha vez que se delimiten as faixas secundarias de xestión de biomasa arredor das vivendas illadas, e se inclúa o inventario da rede de pistas, vías, camiños e estradas de titularidade municipal e dos montes de titularidade municipal, se os houber.

2. Alegacións presentadas por Don Julián Bustelo Otero

En resposta a alegación, na que solicitaba a inclusión na rede secundaria de faixas de xestión da biomasa dos contornos de protección dos bens catalogados e dos Bens de Interese Cultural sitos no termo municipal de Rianxo, seguindo as delimitacións establecidas no Plan Xeral de Ordenación Municipal do Concello de Rianxo aprobado inicialmente polo Pleno da Corporación na sesión ordinaria do 30 de outubro de 2014 (publicado no DOG o 3 de decembro de 2014), o artigo 21.1 da lei 3/2007, do 9 de abril, de prevención e defensa contra os incendios forestais de Galicia, fai referencia a que a franxa dos 50 m será:

a) Perimetral ao solo urbano, de núcleo rural e urbanizable, sen prexuízo do disposto na disposición transitoria quinta.

b) Arredor das edificacións destinadas ás persoas, vivendas illadas, urbanizacións, depósitos de lixo, cámpings, gasolineiras e parques e instalacións industriais situadas a menos de 400 metros do monte.

Documento electrónico con sinatura dixital cuxa integridade garántese mediante cotexo na Sede Electrónica do Concello de Rianxo **https://sede.concelloderianxo.gal** co Código de Verificación Dixital (CVD) indicado á marxe.
(artigo 27.3.c da Lei 39/2015, de 1 de outubro, do Procedemento Administrativo Común das Administracións Públicas)

CVD: 9Si28gHug55A5eYiZYEH
Verificable na Sede Electrónica do Organismo.

CVD: 5UjqZE+vdgMzGQ4XkAAx
Verificable na Sede Electrónica do Organismo.

c) Arredor das edificacións illada destinadas ás persoas en solo rústico situadas a máis de 400 metros do monte.

Non sendo os bens catalogados e os Bens de Interese Cultural, elementos aos que lles aplicar a franxa de 50 metros de protección, a non ser que entren dentro dalgunha das categorías incluídas nos puntos b) e c).

3. Alegacións presentadas por Don Javier Bustelo Otero

En resposta á primeira alegación relativa ao incumprimento do requisito de autoría, acompaña a este informe o Plan municipal de prevención e defensa contra os incendios forestais do Concello de Rianxo asinado por técnicos competentes en materia forestal, tal e como establece o artigo 13.6 da Lei 3/2007, do 9 de abril, de prevención e defensa contra os incendios forestais de Galicia. A versión do Plan remitida ao Concello de Rianxo estaba suxeita a revisión, sendo asinada polos seus autores unha vez recibida a información da súa aprobación inicial por parte do devandito Concello.

En resposta á segunda alegación relativa ao incumprimento da normativa en materia de emerxencias, a entidade alegante, na súa alegación, obvia o establecido no artigo 16.4 da Lei 3/2007, do 9 de abril, de prevención e defensa contra os incendios forestais de Galicia, que establece que o ámbito do plan poderá ser de todo o concello ou ilo desenvolvendo por zonas. Respecto á non definición ni concreción dos membros e funcións do CECOPAL e do director do PAM, e outros puntos mencionados na alegación, a entidade alegante parece ignorar que o plan de acción municipal (PAM) é un documento contemplado no plan Especial de Protección Civil ante emerxencias por incendios forestais na Comunidade Autónoma de Galicia (PEIFOGA) e que non todos os concellos están obrigados a elaboralo senón só aqueles con todo ou parte do seu territorio en zonas de alto risco (ZAR), así como aqueles con risco alto ou moi alto. A elaboración dos PAM corresponde aos concellos, pero a súa homologación é unha competencia da Comisión Galega de Protección Civil, un ámbito sobre a que a Dirección Xeral de Defensa do Monte non ten competencia ningunha, aínda que ten representación na devandita Comisión. Outra cuestión distinta é a integración dos plans de prevención e defensa contra incendios forestais contemplados na Lei 3/2007, do 9 de abril, de prevención e defensa contra os incendios forestais de Galicia, nos PAM, cousa que está contemplada no PEIFOGA e no propio artigo 16 da Lei 3/2007.

En resposta á terceira alegación é preciso reiterar o indicado enriba en canto ao establecido no artigo 16.4 da Lei 3/2007, do 9 de abril, de prevención e defensa contra os incendios forestais de Galicia, e que, en liña co que se recolle no derradeiro parágrafo do apartado anterior, nunha fase posterior, a planimetría sinalada nos puntos 2.2, 2.3 e 2.4 incluirase no plan unha vez que se delimiten as faixas secundarias de xestión de biomasa arredor das vivendas illadas, e se inclúa o inventario da rede de pistas, vías, camiños e estradas de titularidade municipal e dos montes de titularidade municipal, se os houber.

En resposta á quinta alegación, na que fala da falta de integración cos instrumentos de ordenación ou de xestión forestal, o punto 5 do artigo 13 da lei 3/2007, di que no nivel inframunicipal os instrumentos de xestión terán en conta o establecido nos plans de prevención e defensa contra os incendios forestais de distrito e nos planes de emerxencias municipais e , en todo caso, o establecido con carácter xeral no Plan de prevención e defensa contra os incendios forestais de Galicia.

En resposta á sexta alegación, na que se di que atendendo o punto 2 do artigo 16 da lei 3/2007 que di que a estrutura dos plans municipais de prevención e defensa contra os incendios forestais axustarase as directrices que estableza a normativa aplicable en materia de emerxencias. En todo caso, incluirá a rede de pistas, vías, camiños e estradas e montes de titularidade municipal e a definición das redes de faixas secundarias, así como a análise da propiedade destas redes de faixas.

Documento electrónico con sinatura dixital cuxa integridade garántese mediante cotexo na Sede Electrónica do Concello de Rianxo **https://sede.concelloderianxo.gal** co Código de Verificación Dixital (CVD) indicado á marxe.
(artigo 27.3.c da Lei 39/2015, de 1 de outubro, do Procedemento Administrativo Común das Administracións Públicas)

CVD: 9Si28gHug55A5eYiZYEH
Verificable na Sede Electrónica do Organismo.

CVD: 5UjqZE+vdgMzGQ4XkAAx
Verificable na Sede Electrónica do Organismo.

No punto 4 do artigo 20 expón que, "as redes secundarias de faixas de xestión da biomasa teñen un ámbito municipal e posúen a función prioritaria de protección dos núcleos de poboación, as infraestruturas, os equipamentos sociais, as zonas edificadas, os parques e os polígonos industriais", e manifesta que se inclúen elementos que non aparecen no citado artigo.

Segundo o artigo 21.1 da lei 3/2007, do 9 de abril, de prevención e defensa contra os incendios forestais de Galicia, fai referencia a que a franxa dos 50 m será:

a) Perimetral ao solo urbano, de núcleo rural e urbanizable, sen prexuízo do disposto na disposición transitoria quinta.

b) Arredor das edificacións destinadas ás persoas, vivendas illadas, urbanizacións, depósitos de lixo, cámpings, gasolineiras e parques e instalacións industriais situadas a menos de 400 metros do monte.

c) Arredor das edificacións illadas destinadas ás persoas en solo rústico situadas a máis de 400 metros do monte.

Conforme a esta alegación elimínanse do Plan todos os elementos que non entren dentro dalgunha das categorías incluídas nos puntos b) e c).

4. Alegación presentada por Dona Concepción Figueira Franco

En resposta á alegación presentada relativa a que a referencia catastral 15073A040019610000FB, hai edificada unha casa dende 1959 e que esta non figura no plan de incendios, no artigo 21.1.b) da Lei 3/2007, do 9 de abril, di que se establecerá a franxa dos 50 metros arredor das edificacións destinadas ás persoas, vivendas illada, urbanizacións, depósitos de lixo, cámpings, gasolineiras e parques e instalacións industriais situadas a menos de 400 metros do monte. Quedando acreditada a existencia dunha edificación nesa referencia catastral e a súa necesidade de protección, incorpórase dita vivenda ao Plan.

5. Alegación presentada por Dona María Emilia Figueira Franco

En resposta á alegación presentada relativa a que se lle esixe a limpeza da parcela con referencia catastral 15073A040020130000FF, se informa que dita referencia catastral non está afectada polo Plan municipal de prevención e defensa contra os incendios forestais do Concello de Rianxo, elaborado por Seaga.

6. Alegación presentada polo Concello de Rianxo

En resposta á alegación presentada relativa a incluír no Plan municipal de prevención e defensa contra os incendios forestais do Concello de Rianxo os depósitos de Ulla en Abuín, Isorna e Taragona, no artigo 21.1 da lei 3/2007, do 9 de abril, de prevención e defensa contra os incendios forestais de Galicia, fai referencia a que a franxa dos 50 m será:

a) Perimetral ao solo urbano, de núcleo rural e urbanizable, sen prexuízo do disposto na disposición transitoria quinta.

b) Arredor das edificacións destinadas ás persoas, vivendas illadas, urbanizacións, depósitos de lixo, cámpings, gasolineiras e parques e instalacións industriais situadas a menos de 400 metros do monte.

c) Arredor das edificacións illada destinadas ás persoas en solo rústico situadas a máis de 400 metros do monte.

Non serían, polo tanto, os devanditos depósitos, elementos aos que lles aplicar a franxa de 50 metros de protecciónS, a non ser que entren dentro dalgunha das categorías incluídas nos puntos b) e c).

Documento electrónico con sinatura dixital cuxa integridade garántese mediante cotexo na Sede Electrónica do Concello de Rianxo **https://sede.concelloderianxo.gal** co Código de Verificación Dixital (CVD) indicado á marxe.
(artigo 27.3.c da Lei 39/2015, de 1 de outubro, do Procedemento Administrativo Común das Administracións Públicas)

CVD: 9Si28gHug55A5eYiZYEH
Verificable na Sede Electrónica do Organismo.

CVD: 5UjqZE+vdgMzGQ4XkAAx
Verificable na Sede Electrónica do Organismo.

7. Alegación presentada polo Concello de Rianxo

En resposta á alegación presentada relativa a incluír no Plan municipal de prevención e defensa contra os incendios forestais do Concello de Rianxo a depuradora de Leiro na franxa de seguridade do plan, no artigo 21.1 da lei 3/2007, do 9 de abril, de prevención e defensa contra os incendios forestais de Galicia, fai referencia a que a franxa dos 50 m será:

a) Perimetral ao solo urbano, de núcleo rural e urbanizable, sen prexuízo do disposto na disposición transitoria quinta.

b) Arredor das edificacións destinadas ás persoas, vivendas illadas, urbanizacións, depósitos de lixo, cámpings, gasolineiras e parques e instalacións industriais situadas a menos de 400 metros do monte.

c) Arredor das edificacións illada destinadas ás persoas en solo rústico situadas a máis de 400 metros do monte.

Non sería polo tanto, esta instalación un elemento aos que lle aplicar a franxa de 50 metros de protección, a non ser que entre dentro dalgunha das categorías incluídas nos puntos b) e c).

8. Alegación presentada por Don Diego Rodríguez Lojo

En resposta á alegación presentada relativa á existencia dunhas fontes preto da aldea de Xufrens que dan subministro a 10 vivendas e que queren incluílas no Plan municipal de prevención e defensa contra os incendios forestais do Concello de Rianxo, no artigo 21.1 da lei 3/2007, do 9 de abril, de prevención e defensa contra os incendios forestais de Galicia, fai referencia a que a franxa dos 50 m será:

a) Perimetral ao solo urbano, de núcleo rural e urbanizable, sen prexuízo do disposto na disposición transitoria quinta.

b) Arredor das edificacións destinadas ás persoas, vivendas illadas, urbanizacións, depósitos de lixo, cámpings, gasolineiras e parques e instalacións industriais situadas a menos de 400 metros do monte.

c) Arredor das edificacións illada destinadas ás persoas en solo rústico situadas a máis de 400 metros do monte.

Os elementos aos que se fai mención nesta alegación, xa se atopan incluídos no Plan municipal de prevención e defensa contra os incendios forestais do Concello de Rianxo, como se pode observar na cartografía de dito documento, xa que é na edificación que se indica na alegación onde se atopa o límite deste núcleo rural, segundo o planeamento urbanístico vixente do Concello.

9. Alegación presentada por Dona Cristina Lobato Rey en representación da Asociación de veciños de Araño

En resposta á primeira alegación presentada relativa á que se lle outorgue a súa correspondente franxa de protección a os depósitos de augas comunais (arquetas), no artigo 21.1 da lei 3/2007, do 9 de abril, de prevención e defensa contra os incendios forestais de Galicia, fai referencia a que a franxa dos 50 m será:

a) Perimetral ao solo urbano, de núcleo rural e urbanizable, sen prexuízo do disposto na disposición transitoria quinta.

b) Arredor das edificacións destinadas ás persoas, vivendas illadas, urbanizacións, depósitos de lixo, cámpings, gasolineiras e parques e instalacións industriais situadas a menos de 400 metros do monte.

c) Arredor das edificacións illada destinadas ás persoas en solo rústico situadas a máis de 400 metros do monte.

Documento electrónico con sinatura dixital cuxa integridade garántese mediante cotexo na Sede Electrónica do Concello de Rianxo **https://sede.concelloderianxo.gal** co Código de Verificación Dixital (CVD) indicado á marxe.
(artigo 27.3.c da Lei 39/2015, de 1 de outubro, do Procedemento Administrativo Común das Administracións Públicas)

CVD: 9Si28gHug55A5eYiZYEH
Verificable na Sede Electrónica do Organismo.

CVD: 5UjqZE+vdgMzGQ4XkAAx
Verificable na Sede Electrónica do Organismo.

Polo que estes elementos quedan fora do ámbito de aplicación desta lei.

En resposta á segunda e terceira alegación, na que solicita a inclusión na rede secundaria de faixas de xestión da biomasa de O Castro de Araño e o hórreo de Araño, respectivamente, o artigo 21.1 da lei 3/2007, do 9 de abril, de prevención e defensa contra os incendios forestais de Galicia, fai referencia a que a franxa dos 50 m será:

a) Perimetral ao solo urbano, de núcleo rural e urbanizable, sen prexuízo do disposto na disposición transitoria quinta.

b) Arredor das edificacións destinadas ás persoas, vivendas illadas, urbanizacións, depósitos de lixo, cámpings, gasolineiras e parques e instalacións industriais situadas a menos de 400 metros do monte.

c) Arredor das edificacións illada destinadas ás persoas en solo rústico situadas a máis de 400 metros do monte.

Non serían estes elementos susceptibles de aplicación da franxa de seguridade de 50 metros de protección, a non ser que entren dentro dalgunha das categorías incluídas nos puntos b) e c).

10. Alegacións presentadas por Dona María Ángeles Miguens García en representación da Comunidade de Montes de Leiro

En resposta á primeira alegación na que se di que non se recolle de forma correcta a superficie que ocupan os terreos pertencentes á Comunidade de Montes de Leiro, consultada a base cartográfica do catastro esta superficie se corresponde coa que se recolle no Plan.

En resposta á segunda alegación na que se di que se lle aplica franxas de protección de 50 m a construcións destinadas a albergar depósitos de auga das diferentes traídas da parroquia, consonte o establecido no artigo 21.1 da lei 3/2007, do 9 de abril, de prevención e defensa contra os incendios forestais de Galicia, fai referencia a que a franxa dos 50 m será:

a) Perimetral ao solo urbano, de núcleo rural e urbanizable, sen prexuízo do disposto na disposición transitoria quinta.

b) Arredor das edificacións destinadas ás persoas, vivendas illadas, urbanizacións, depósitos de lixo, cámpings, gasolineiras e parques e instalacións industriais situadas a menos de 400 metros do monte.

c) Arredor das edificacións illada destinadas ás persoas en solo rústico situadas a máis de 400 metros do monte.

Non sendo estes, elementos aos que lles aplicar a franxa de 50 metros de protecciións, a non ser que entren dentro dalgunha das categoría incluídas nos puntos b) e c).

En resposta á terceira alegación, en relación a non presentación dun estudio completo e rigoroso sobre os incendios que afectan ó concello nin das causas dos incendios, á cuarta alegación respecto a non representación das redes primarias e terciarias de faixas de xestión de biomasa, nin os montes de titularidade municipal ou redes eléctricas, á quinta alegación na que se di que non se identifican as posibles edificacións e construcións feitas sen licenza municipal ou incumprindo os termos do proxecto de construcións e os seus propietarios e á sexta alegación, na que se fai referencia a que o Plan carece de información tal como a descrición actual do concello a nivel de riscos, características socioeconómicas...., no artigo 16.2, da lei 3/2007, di que a estrutura dos plan municipais de prevención e defensa contra os incendios forestais axustarase ás directrices que estableza a normativa aplicable en materia de emerxencias. En todo caso, incluirá a rede das pistas, vías, camiños, estradas e montes de titularidade municipal e a definición das redes de faixas secundarias, así como a análise da propiedade destas redes de faixas. Poderán incluír ordenanzas de prevención de incendios concordantes co obxecto desta lei en solo urbano, de núcleo rural e urbanizable situado a menos de

Documento electrónico con sinatura dixital cuxa integridade garántese mediante cotexo na Sede Electrónica do Concello de Rianxo **https://sede.concelloderianxo.gal** co Código de Verificación Dixital (CVD) indicado á marxe.
(artigo 27.3.c da Lei 39/2015, de 1 de outubro, do Procedemento Administrativo Común das Administracións Públicas)

CVD: 9Si28gHug55A5eYiZYEH
Verificable na Sede Electrónica do Organismo.

CVD: 5UjqZE+vdgMzGQ4XkAAx
Verificable na Sede Electrónica do Organismo.

400 metros do monte.

Polo tanto a excepción dos montes de titularidade municipal que si que serían materia de estudio deste Plan, pero se obvia o que di o artigo 16.4, que, o ámbito do plan poderá ser de todo o concello ou ilo desenvolvendo por zonas.

INFORME

O Plan municipal de prevención e defensa contra incendios forestais do Concello Rianxo cumpre cos requisitos mínimos establecidos no artigo 16 da Lei 3/2007, do 9 de abril, de prevención e defensa contra os incendios forestais de Galicia, para a súa aprobación.

En consecuencia, en vista do exposto anteriormente, esta Subdirección Xeral ***informa favorablemente*** *a delimitación das redes secundarias de faixas de xestión da biomasa do Plan municipal de prevención e defensa contra incendios forestais de Rianxo, definidas nunha franxa de 50 metros perimetral ao solo urbano, de núcleo rural e urbanizable, tal e como se establece no artigo 21.1.a) da Lei 3/2007, do 9 de abril e a delimitación das redes secundarias de faixas de xestión de biomasa arredor das edificacións destinadas ás persoas, vivendas illadas, urbanizacións, depósitos de lixo, cámpings, gasolineiras e parques e instalacións industriais situados a menos de 400 metros do monte e arredor das edificacións illadas destinadas ás persoas en solo rústico situadas a máis de 400 metros do monte, tal como se establece no artigo 21.1.b) da Lei 3/2007, do 9 de abril.*

Santiago de Compostela, data da sinatura electrónica

O director xeral de Defensa do Monte

Manuel Rodríguez Vázquez"

Á vista da documentación que forma parte do expediente, e de conformidade co disposto nos artigos 7 e 16 da Lei 3/2007, do 9 de abril, de prevención e defensa contra os incendios forestais de Galicia, esta Alcaldía no exercicio da competencia prevista no artigo 21.1.f) da Lei 7/1985, do 2 de abril, reguladora das bases do réxime local, proponlle á Comisión Informativa correspondente que ditamine favorablemente a seguinte PROPOSTA DE ACORDO:

PRIMEIRO.- Respecto ás alegacións formuladas durante o período de exposición pública:

1. *Desestimar as alegacións formuladas polo Colexio oficial de enxeñeiros técnicos de Galicia polos motivos recollidos no informe de data 02.09.2021 emitido polo director xeral de Defensa do Monte que figura no expediente, que serve de motivación a este acordo.*
2. *Desestimar as alegacións formuladas por Julián Bustelo Abuín polos motivos recollidos no informe de data 02.09.2021 emitido polo director xeral de Defensa do Monte que figura no expediente, que serve de motivación a este acordo.*
3. *Desestimar as alegacións 1ª a 5ª formuladas por Javier Bustelo Otero polos motivos recollidos no informe de data 02.09.2021 emitido polo director xeral de Defensa do Monte que figura no expediente, que serve de motivación a este acordo e estimar a alegación 6ª nos termos indicados polos motivos recollidos no informe de data 02.09.2021 emitido polo director xeral de Defensa do Monte que figura no expediente, que serve de motivación a este acordo.*
4. Estimar as alegacións formuladas por Concepción Figueira Franco polos motivos recollidos no informe de data 02.09.2021 emitido polo director xeral de Defensa do Monte que figura no expediente.
5. Desestimar as alegacións formuladas por María Emilia Figueira Franco motivos recollidos no informe de data 02.09.2021 emitido polo director xeral de Defensa do Monte que figura no

Documento electrónico con sinatura dixital cuxa integridade garántese mediante cotexo na Sede Electrónica do Concello de Rianxo **https://sede.concelloderianxo.gal** co Código de Verificación Dixital (CVD) indicado á marxe.
(artigo 27.3.c da Lei 39/2015, de 1 de outubro, do Procedemento Administrativo Común das Administracións Públicas)

CVD: 9Si28gHug55A5eYiZYEH
Verificable na Sede Electrónica do Organismo.

CVD: 5UjqZE+vdgMzGQ4XkAAx
Verificable na Sede Electrónica do Organismo.

expediente.

6. Desestimar as alegacións formuladas por Diego Rodríguez Lojo motivos recollidos no informe de data 02.09.2021 emitido polo director xeral de Defensa do Monte que figura no expediente.
7. Desestimar as alegacións formuladas por Cristina Lobato Rey en representación da Asociación de Veciños do Araño polos motivos recollidos no informe de data 02.09.2021 emitido polo director xeral de Defensa do Monte que figura no expediente.
8. Desestimar as alegacións formuladas por María Ángeles Miguens García en representación da Comunidade Montes de Leiro polos motivos recollidos no informe de data 02.09.2021 emitido polo director xeral de Defensa do Monte que figura no expediente.

SEGUNDO.- Aprobar definitivamente a delimitación das redes secundarias de faixas de xestión de biomasa do Plan municipal de prevención e defensa contra incendios forestais do Concello de Rianxo (PMPDIF), elaborado pola Empresa pública de Servizos Agrarios, SA (SEAGA) ao abeiro do Convenio colaboración subscrito entre a Xunta de Galicia, a Fegamp e Seaga en materia de prevención e defensa contra incendios forestais para o establecemento dun sistema público de xestión da biomasa nas faixas secundarias (DOG nº 156, do 17/08/2018), ao que o Concello de Rianxo está adherido, aprobación que se refire ao documento asinado por técnicos forestais competentes e recibido no Concello de Rianxo en data de 21.09.2021 mediante oficio do director xeral de Defensa do Monte.

TERCEIRO.- Notificar o presenta acordo aos interesados que presentaron alegacións indicados no punto primeiro do presente acordo.

CUARTO.- Publicar no BOP e na sede electrónica do Concello anuncio relativo á aprobación definitiva do referido Plan Municipal de Prevención e Defensa contra Incendios Forestais do Concello de Rianxo.

QUINTO.- Dar traslado do acordo á Dirección Xeral de Defensa do Monte.

DITAME DA COMISIÓN INFORMATIVA

Sometida a proposta a votación, ditamínase favorablemente a mesma por 7 votos a favor do (3 BNG, 2 PsdeG_PSOE, 2 do PP), 1 abstención de REC e ningún voto en contra, propoñendo ao Pleno do Concello A ADOPCIÓN DO SEGUINTE ACORDO:

PRIMEIRO.- Respecto ás alegacións formuladas durante o período de exposición pública:

1. Desestimar as alegacións formuladas polo Colexio oficial de enxeñeiros técnicos de Galicia polos motivos recollidos no informe de data 02.09.2021 emitido polo director xeral de Defensa do Monte que figura no expediente, que serve de motivación a este acordo.
2. Desestimar as alegacións formuladas por Julián Bustelo Abuín polos motivos recollidos no informe de data 02.09.2021 emitido polo director xeral de Defensa do Monte que figura no expediente, que serve de motivación a este acordo.
3. Desestimar as alegacións 1ª a 5ª formuladas por Javier Bustelo Otero polos motivos recollidos no informe de data 02.09.2021 emitido polo director xeral de Defensa do Monte que figura no expediente, que serve de motivación a este acordo e estimar a alegación 6ª nos termos indicados polos motivos recollidos no informe de data 02.09.2021 emitido polo director xeral de Defensa do Monte que figura no expediente, que serve de motivación a este acordo.
4. Estimar as alegacións formuladas por Concepción Figueira Franco polos motivos recollidos no informe de data 02.09.2021 emitido polo director xeral de Defensa do Monte que figura no expediente.
5. Desestimar as alegacións formuladas por María Emilia Figueira Franco motivos recollidos no informe de data 02.09.2021 emitido polo director xeral de Defensa do Monte que figura no expediente.
6. Desestimar as alegacións formuladas por Diego Rodríguez Lojo motivos recollidos no informe de data 02.09.2021 emitido polo director xeral de Defensa do Monte que figura no expediente.
7. Desestimar as alegacións formuladas por Cristina Lobato Rey en representación da Asociación de

Documento electrónico con sinatura dixital cuxa integridade garántese mediante cotexo na Sede Electrónica do Concello de Rianxo **https://sede.concelloderianxo.gal** co Código de Verificación Dixital (CVD) indicado á marxe.
(artigo 27.3.c da Lei 39/2015, de 1 de outubro, do Procedemento Administrativo Común das Administracións Públicas)

CVD: 9Si28gHug55A5eYiZYEH
Verificable na Sede Electrónica do Organismo.

CVD: 5UjqZE+vdgMzGQ4XkAAx
Verificable na Sede Electrónica do Organismo.

Veciños do Araño polos motivos recollidos no informe de data 02.09.2021 emitido polo director xeral de Defensa do Monte que figura no expediente.
8. Desestimar as alegacións formuladas por María Ángeles Miguens García en representación da Comunidade Montes de Leiro polos motivos recollidos no informe de data 02.09.2021 emitido polo director xeral de Defensa do Monte que figura no expediente.

SEGUNDO.- Aprobar definitivamente a delimitación das redes secundarias de faixas de xestión de biomasa do Plan municipal de prevención e defensa contra incendios forestais do Concello de Rianxo (PMPDIF), elaborado pola Empresa pública de Servizos Agrarios, SA (SEAGA) ao abeiro do Convenio colaboración subscrito entre a Xunta de Galicia, a Fegamp e Seaga en materia de prevención e defensa contra incendios forestais para o establecemento dun sistema público de xestión da biomasa nas faixas secundarias (DOG nº 156, do 17/08/2018), ao que o Concello de Rianxo está adherido, aprobación que se refire ao documento asinado por técnicos forestais competentes e recibido no Concello de Rianxo en data de 21.09.2021 mediante oficio do director xeral de Defensa do Monte.

TERCEIRO.- Notificar o presenta acordo aos interesados que presentaron alegacións indicados no punto primeiro do presente acordo.

CUARTO.- Publicar no BOP e na sede electrónica do Concello anuncio relativo á aprobación definitiva do referido Plan Municipal de Prevención e Defensa contra Incendios Forestais do Concello de Rianxo.

QUINTO.- Dar traslado do acordo á Dirección Xeral de Defensa do Monte.

Ábrese unha quenda de debate e sometese a votación

Rematado o debate, sométese a proposta recollida ao principio deste punto a VOTACIÓN, obtendo 13 votos a favor (6 dos membros do grupo BNG, 3 dos membros do grupo PSOE, 3 dos membros do grupo PP e 1 voto da concelleira de Ciudadanos), cero votos en contra e 1 abstencións (do concelleiro de Rianxo en Común) dos 14 membros presentes dos 17 que legalmente constitúen a corporación, resulta APROBADA nos termos desta

---

E para que conste, asino este certificado, coas limitacións do estabelecido no artigo 206 do RD 2568/86, do 28 de novembro, polo que se aproba o regulamento, organización, funcionamento e réxime xurídico das entidades locais, co visto e prace do alcalde.

Rianxo, venres 3 de xuño de 2022

A secretaria accidental, Vicenta Avelina Campaña Martínez

O alcalde, Adolfo Muíños Sánchez

CVD: 9Si28gHug55A5eYiZYEH
Verificable na Sede Electrónica do Organismo.

CVD: 5UjqZE+vdgMzGQ4XkAAx
Verificable na Sede Electrónica do Organismo.

PLAN MUNICIPAL DE PREVENCIÓN E DEFENSA CONTRA OS INCENDIOS FORESTAIS DO CONCELLO DE

RIANXO

Setembro de 2019

CVD: 9Si28gHug55A5eYiZYEH
Verificable na Sede Electrónica do Organismo.

ÍNDICE

CVD: 9Si28gHug55A5eYiZYEH
Verificable na Sede Electrónica do Organismo.

1 INTRODUCCIÓN 1
1.1 Antecedentes e xustificación 1
1.2 Obxectivos 2
1.3 Aprobación do Plan Municipal de Prevención e Defensa Contra Incendios Forestais 3
2 ÁMBITO TERRITORIAL 4
2.1 Situación, límites e superficies 4
2.2 Parroquias e núcleos de poboación 5
2.3 Caracterización do medio natural 5
2.3.1 Topografía 5
2.3.2 Climatoloxía 6
2.3.3 Edafoloxía 8
2.3.4 Hidroloxía 10
2.3.5 Flora 11
2.3.6 Fauna 14
2.4 Espazos naturais protexidos 16
3 ANÁLISE DO RISCO DE INCENDIOS 17
3.1 Histórico de incendios 17
3.1.1 Número de incendios e superficie queimada 17
3.1.2 Parroquias de Alta Actividade Incendiaria (PAAI) 19
3.1.3 Activación do PEIFOGA en situación 2 20
4 XESTIÓN DA BIOMASA 25
4.1 Definición das redes secundarias de faixas de xestión de biomasa 26
4.1.1 Perimetral ao solo urbano, núcleo rural e urbanizable 26
4.1.2 Arredor das edificacións destinadas ás persoas, vivendas illadas, urbanizacións, depósitos de lixo, cámpings, gasolineiras e parques e instalacións industriais situados a menos de 400 metros do monte e arredor das edificacións illadas destinadas ás persoas 28
4.2 Xestión da biomasa en pistas, vías, camiños, estradas de titularidade municipal 28
4.3 Xestión da biomasa nos montes de titularidade municipal 28

ANEXOS

1 Relación de parcelas afectadas

PLANOS

1 Plano de Situación
2 Rede de defensa contra os incendios forestais
2.1 Rede secundaria de faixas de xestión da biomasa perimetral ao solo urbano, núcleo rural e urbanizable, e arredor das edificacións illadas

CVD: 9Si28gHug55A5eYiZYEH
Verificable na Sede Electrónica do Organismo.

MEMORIA

CVD: 9Si28gHug55A5eYiZYEH
Verificable na Sede Electrónica do Organismo.

1 INTRODUCCIÓN

1.1 Antecedentes e xustificación

O monte constitúe un patrimonio esencial para o desenvolvemento sustentable de Galicia, onde os terreos de monte constitúen máis do 65% da súa superficie e onde integrados con eles hai 313 concellos cuns 31.550 núcleos de poboación.

Mais o importante valor que o monte desempeña para a nosa sociedade no seu conxunto vén sendo ameazado pola propagación de incendios forestais, afectando á súa riqueza ambiental e paisaxística e ás actividades agroforestais que se desenvolven nel.

Esta situación débenos facer conscientes de que os incendios forestais no medio rural constitúen unha grave ameaza para calquera política de desenvolvemento rural, ademais de comprometer a sustentabilidade económica e social de Galicia.

Os terreos forestais e as súas zonas de influencia teñen unha configuración específica que dificulta a súa protección contra os incendios forestais; entre outras, estas características son a fragmentación da propiedade, o desequilibrio entre zonas, o abandono da agricultura, a gandaría extensiva sen control e a progresiva transformación das parcelas agrícolas fragmentadas en terreos de monte, o que deu lugar a unha progresiva desorde do territorio incrementando a ameaza derivada dun incendio forestal.

O *Estatuto de autonomía de Galicia* no *artigo 27.10* e a *Constitución de 1978* nos *artigos 148.1.8* e *149.1.23* determinan o marco normativo xeral de referencia en materia de prevención e incendios forestais. A *Lei 43/2003, de 21 de novembro, de montes*, atribúe á Comunidade Autónoma a facultade para desenvolver os aspectos de defensa contra incendios forestais dotando dun marco regulador lexislativo que contribúe a fortalecer a seguridade xurídica das administracións públicas galegas e dos cidadáns na prevención e defensa contra os incendios forestais.

A *Lei 7/2012, do 28 de xuño, de montes de Galicia*, ten por obxecto establecer o marco normativo

CVD: 9Si28gHug55A5eYiZYEH
Verificable na Sede Electrónica do Organismo.

dos montes e terreos forestais existentes na Comunidade Autónoma de Galicia, e será aplicable a todos os montes ou terreos forestais do territorio.

A *Lei 3/2007,do 9 de abril, de prevención e defensa contra os incendios forestais de Galicia*, estrutura o planeamento de defensa do espazo rural fronte aos incendios forestais, en varios niveis: galego, de distrito, municipal e inframunicipal. No seu *artigo 7* atribúe a competencia dos concellos de elaborar e aprobar os plans municipais de prevención e defensa contra os incendios forestais, adoptar as medidas de prevención de incendios forestais que lles correspondan en terreos que lles sexan da súa titularidade, ordenar a execución das obras necesarias para conservar e manter o solo e a biomasa vexetal nas condicións precisas que eviten os incendios, e de forma máis concreta a ordenación e execución subsidiaria da xestión da biomasa, así coma o deber de xestionar as redes secundarias de faixas de xestión de biomasa e as faixas laterais das redes viarias da súa titularidade.

Neste marco, o planeamento a nivel municipal integrará nos plans de emerxencias municipais as actuacións de prevención e defensa contra os incendios forestais, con arranxo ó previsto na lexislación galega de emerxencias, sendo a *Lei 2/1985, do 21 de xaneiro, sobre protección civil*, a *Lei 5/2007, do 7 de maio, de emerxencias de Galicia (Platerga)* e o *Plan especial de protección civil ante emerxencias por incendios forestais na Comunidade Autónoma de Galicia (Peifoga).*

1.2 Obxectivos

O obxectivo principal do presente Plan Municipal de Prevención e Defensa contra Incendios Forestais, en cumprimento do establecido na *Lei 3/2007*, é a definición da rede de faixas secundarias de xestión de biomasa, formadas por un conxunto de parcelas lineais do territorio estratexicamente localizadas, e garantir o control e a eliminación total ou parcial da biomasa forestal, mediante técnicas silvícolas axeitadas, co fin principal de reducir o risco de incendio e protexer a seguranza das persoas.

Este obxectivo fundamental concrétase nunha serie de accións sobre o territorio que buscan organizar a xestión da biomasa en zonas estratéxicas, especialmente aquelas declaradas de alto

CVD: 9Si28gHug55A5eYiZYEH
Verificable na Sede Electrónica do Organismo.

risco de incendio, unido á construción e mantemento de faixas exteriores de protección de zonas poboadas, o tratamento de áreas forestais nun esquema de intervención segundo modelos silvícolas previamente establecidos, no ámbito da defensa de persoas e bens e a defensa dos montes.

A redacción do presente Plan pretende, por tanto, aportar un documento que conteña as accións necesarias para a defensa contra os incendios forestais efectuando unha análise da situación actual, e establece unha zonificación do territorio como marco das directrices de actuación a realizar para acadar os obxectivos propostos.

1.3 Aprobación do Plan Municipal de Prevención e Defensa Contra Incendios Forestais

É competencia dos concellos elaborar e aprobar os plans municipais de prevención e defensa contra os incendios forestais, e integralos nos plans de emerxencias municipais, de acordo co previsto na lexislación galega de emerxencias.

Os plans deberán ser redactados por técnicos competentes en materia forestal.

A estrutura deste plan, ven definida no *artigo 16* da *Lei 3/2007*, e axustarase ás directrices que estableza a normativa aplicable en materia de emerxencias.

Será a dirección xeral competente en materia forestal quen emita informe preceptivamente e con carácter vinculante sobre os plan municipais de prevención e defensa contra os incendios forestais antes da súa aprobación. O ámbito do plan poderá ser de todo o concello ou ilo desenvolvendo por zonas.

A coordinación e a xestión do planeamento municipal de prevención e defensa contra os incendios forestais compétenlle a alcaldía. A elaboración, execución e actualización deste planeamento ten carácter obrigatorio.

Os plans municipais de prevención e defensa contra os incendios forestais deberán adaptarse ao disposto nesta Lei nun prazo de cinco anos desde a súa entrada en vigor.

CVD: 9Si28gHug55A5eYiZYEH
Verificable na Sede Electrónica do Organismo.

2 ÁMBITO TERRITORIAL

O marco xeográfico obxecto do presente Plan Municipal de Prevención e Defensa Contra os Incendios Forestais é o concello de Rianxo, localizado na provincia de A Coruña, dentro do Distrito Forestal IV Barbanza.

2.1 Situación, límites e superficies

Situación

O concello de Rianxo sitúase na provincia de A Coruña. As súas coordenadas xeográficas son:

- Latitude: 42°40'59,91"N
- Lonxitude: 8°47'8,5"W

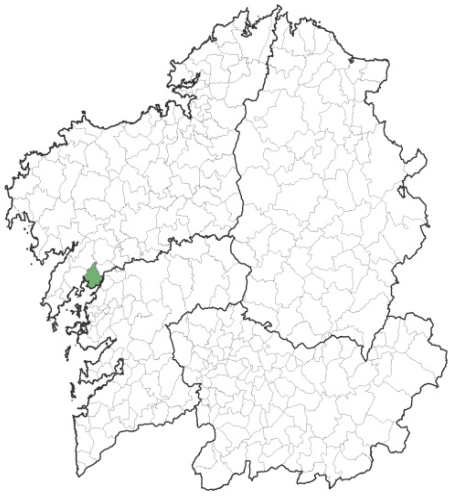

Mapa 1 Localización do concello

Límites

a Norte: concello de Lousame.

b Oeste: concello de Boiro.

c Leste: concellos de Rois, Dodro e Valga.

Superficie

Ten unha extensión de 58,8 km².

CVD: 9Si28gHug55A5eYiZYEH
Verificable na Sede Electrónica do Organismo.

2.2 Parroquias e núcleos de poboación

O concello distribúese en 6 parroquias que se relacionan na seguinte táboa:

Parroquia	Superficie	Habitantes
O Araño (Santa Baia)	1772,40	1255
Asados (Santa María)	873,99	1381
Isorna (Santa María)	972,60	623
Leiro (Santa María)	845,73	953
Rianxo (Santa Comba)	383,19	4751
Taragoña (San Salvador)	1021,15	2141

Táboa 1 Táboa de parroquias e habitantes (Fonte: IGE) *Superficie en hectáreas



Mapa 2 Mapa de parroquias

2.3 Caracterización do medio natural

2.3.1 *Topografía*

O territorio municipal, presenta un relevo ondulado acadando, en ocasións, pendentes acusadas, coincidindo o punto máis alto cunha altitude de 680 m ao norte en contacto co municipio de Lousame, chegando ata ao nivel do mar na fronte costeira. O val do río Te configura a zona máis plana dende o punto de vista topográfico.

CVD: 9Si28gHug55A5eYiZYEH
Verificable na Sede Electrónica do Organismo.

O relevo accidentado e variado de Rianxo é froito das condicións litolóxicas, pero o proceso erosivo suavizouno, xerando as formas onduladas que o configuran, con zonas onde os mantos de aluvión teñen un grosor significativo, que son os terreos máis planos onde por tradición se situaron tanto os asentamentos poboacionais como os solos de cultivo (vales do ríos Te e Ulla). A grande variación altitudinal que presenta este territorio é propia da súa situación entre o mar e unha cadea montañosa. Entre os sistemas montañosos discorre a totalidade do sistema hídrico do municipio.

No concello de Rianxo poden distinguirse tres zonas diferenciais, separadas claramente polo val do Te:

a) Zona centro e sur costeira, por debaixo de 100 metros, incluíndo parcialmente territorios de todas as parroquias. Constitúe os vales dos ríos Te e Ulla e a fronte costeira do municipio. Nesta zona localízanse a práctica totalidade dos asentamentos de poboación, agás algún de pequena entidade que se encrava nos montes do norte.
b) Zona centro sur, incluíndo terreos das parroquias de Leiro, Isorna e Asados situados por enriba de 100 m, que abranguen os outeiros do sur do territorio, cunhas pendentes en xeral non excesivas, aínda que nalgunha ladeira se supera o 16%.
c) Montes do norte, terreos situados en cotas superiores a 100 m, que son terreos con pendentes que superan o 50% nalgúns puntos, están formados polas ladeiras dos estribos montañosos da marxe norte do val do río Te, onde se localizan as pendentes e as alturas máis significativas. Abrangue territorios das parroquias de O Araño e Taragoña.
d) Franxa costeira: a súa maior parte é baixa, con menos de dous metros de cota, excepto en zonas con acantilado baixo, con alturas entre os dous e os vinte e cinco metros. A costa baixa e os acantilados alternan con pequenas praias de arena grosa en xeral. Predominan os fondos rochosos, sobre todo, nas proximidades da beira.

2.3.2 *Climatoloxía*

Rianxo posúe un clima atlántico e a súa situación xeográfica faina estar exposta á influencia

CVD: 9Si28gHug55A5eYiZYEH
Verificable na Sede Electrónica do Organismo.

marítima, que ordena o clima, actuando sobre a natureza do tapiz vexetal e sobre as características do solo. Unha das características do clima oceánico é a súa inestabilidade e a grande preponderancia da choiva.

Precipitacións

O nivel de precipitacións medio do municipio é alto, variando dende o dato da estación de O Barbanza, como un dos máis elevados de Galicia, ata o de Boiro, de menor cantidade. Esta disposición indica o efecto que presentan as masas montañosas costeiras, fronte ás masas de aire cálido e húmido que penetran dende o SO, facendo de barreira e provocando a descarga da auga que conteñen.

A distribución das precipitacións ao longo do ano, presenta unha clara concentración destas en inverno, producíndose en verán un déficit relativo, que nalgúns anos pode ser intenso. A distribución de precipitacións correspóndese cun carácter mediterráneo, confirmando a similitude co clima das Rías Baixas.

Temperaturas

A amplitude térmica anual cun valor do 11,8 °C, non é moi alta. A amplitude térmica media diaria oscila entre 6,2 e 9,1, valores que indican suavidade e poñen de manifesto o efecto de regulación que as masas de auga, neste caso a ría, exercen sobre o clima.

Igual que para as precipitacións, a altitude tamén implica variacións na temperatura, diminuíndo esta a medida que ascendemos.

O período libre de xeadas calculadas polo método proposto por Papadakis, dura 311 días, sendo decembro e xaneiro os meses máis probables para que se produzan xeadas.

Clasificacións climáticas

Coa intención de obter a maior precisión na tipificación climática do municipio elixíronse tres sistemas ou clasificacións debidos a Thorthwaite, Allué e Papadakis, cada un con diferentes puntos de vista e todos de ampla difusión.

Thornthwaite basea a súa clasificación no balance hídrico e fainos definir a zona como posuidora dun réxime *Mesotérmico* A I e II e Perhúmido, ou sexa con temperaturas temperadas e un réxime

CVD: 9Si28gHug55A5eYiZYEH
Verificable na Sede Electrónica do Organismo.

de precipitacións elevado.

A de Allué é unha clasificación basicamente fitoclimática. En todos os casos corresponde a un tipo de subrexión fitoclimática atlántico-europea, que é favorable para unha vexetación de típicos bosques de carballos, aínda que débese matizar dita clasificación pola presenza de sobreiras, típicas da influencia mediterránea que matizan coa súa presenza unha zona de lixeira influencia mediterránea, que incluso pódese dicir que coincide coas áreas de cultivo de vide.

A clasificación de Papadakis é de tipo agroecolóxico, buscando os factores limitantes á distribución dos cultivos. Nesta clasificación, outra vez a altitude vólvenos a marcar as diferenzas, presentando un carácter mediterráneo as cotas baixas con influencia do mar e un carácter temperado cálido.

Ventos

Os ventos que afectan ao municipio son fundamentalmente de carácter tropical e polar, así no inverno predominan os ventos procedentes do suroeste de carácter cálido e húmido produtores de precipitacións, normalmente.

Os ventos continentais procedentes de centroeuropa, dominan con tempo fresco e seco en verán e con tempo frío en inverno e prodúcense pola instalación dun anticiclón sobre Galicia. En xeral, ao longo do ano repártense equitativamente ambos tipos de vento.

2.3.3 *Edafoloxía*

O solo constitúe a capa superficial da terra que actúa de sistema de conexión entre a litosfera, a hidrosfera, a biosfera e a atmosfera. Aínda que, en principio, o solo é un recurso renovable que se rexenera mediante procesos naturais, estes son lentos, de modo que a recuperación natural dun solo degradado pode alcanzar centos ou miles de anos. Polo tanto os solos deben ser considerados como bens non renovables a escala humana. A importancia das súas funcións e a súa fraxilidade provocan a necesidade dunha axeitada planificación do seu uso e conservación.

Os solos que aparecen nunha zona dependen da interacción:

Substrato - vexetación - clima.

CVD: 9Si28gHug55A5eYiZYEH
Verificable na Sede Electrónica do Organismo.

A teoría actual tende a relacionar os tipos de solos formados co material orixinal sobre o que se forman, ou sexa calquera fase e estado de alteración de materiais xeolóxicos. Partindo desta base atopámonos coas diferentes tendencias de formación de solos. Outro factor fortemente condicionante da formación de solos é a posición topográfica.

En Rianxo predominan os solos AC ou ABC, con horizontes A ócricos ou úmbricos en función do seu espesor e contido en materia orgánica.

Os horizontes B son, normalmente, horizontes cámbicos máis ou menos evolucionados cuxo desenvolvemento vese favorecido nos depósitos de ladeira. Adoitan estar máis desenvolvidos sobre gneis e xistos que sobre materiais graníticos. Sobre sedimentos fórmanse solos profundos con horizonte cámbico.

En xeral, estes solos caracterízanse como leptosois, regosois ou cambisois. Algúns solos pódense caracterizar como antrosois, segundo o grao de intervención humana.

Estes solos de carácter ácido presentan unha serie de propiedades comúns, como a baixa dispoñibilidade de nutrientes como calcio, magnesio e potasio, pola súa escasa presenza no proceso de cambio. O fósforo, pola súa tendencia a precipitar en formas pouco solubles. O molibdeno pola súa pouca solubilidade en medio ácido. A toxicidade por aluminio é a principal limitación en solos ácidos, sobre todo, cando son pobres en materia orgánica. En xeral, admítese que contidos en aluminios altos no complexo de cambio son tóxicos para as plantas. A acidez destes solos que, en xeral, facilita a dispoñibilidade da maior parte dos oligoelementos, pode tamén facilitar que se alcancen niveis tóxicos, a toxicidade por manganeso é frecuente en solos pouco drenados.

Respecto da textura, os solos graníticos teñen tendencia a ser máis areosos; os solos sobre xistos son un pouco menos areosos e con máis limo; e os solos sobre sedimentos adoitan ser de carácter arxiloso.

As características dos solos sobre materiais de tipo granítico son: presenza de pedregosidade en grao medio a forte, incluso con contacto con rocha a pouca profundidade. O risco de erosión é bastante elevado, dependendo sempre da pendente, presentan grandes limitacións de

CVD: 9Si28gHug55A5eYiZYEH
Verificable na Sede Electrónica do Organismo.

profundidade efectiva. A drenaxe é boa en xeral e a capacidade de retención de auga é baixa debido á textura.

Os solos formados sobre materiais metamórficos, en xeral son de características similares, diferenciándose por unha peor drenaxe e unha maior capacidade de retención de auga pola súa textura máis fina.

Sobre sedimentos cuaternarios, e depósitos de ladeira, os solos presentan características distintas, non presentan en xeral problemas de pedregosidade polo menos en superficie, os riscos de erosión son baixos, a tenor da súa posición topográfica. A profundidade efectiva é elevada, sen limitacións neste sentido. A drenaxe é pobre en xeral, cun risco de inundación elevado e a capacidade de retención é variable aínda que en xeral alta.

En xeral os perfís AC sitúanse en zonas de ladeira cun alto grao de erosión, o que provoca a constante renovación do perfil. Os solos de tipo ABC sitúanse en superficies estables ou en zonas de depósito, que favorecen a evolución dos solos.

O contido en materia orgánica dos solos no municipio é baixo en xeral, aumentando en zonas con certa estabilidade superficial, en zonas húmidas e en terras de cultivo a favor de aportes orgánicos, diminuíndo en zonas de matogueira nas que se captan os aportes para as zonas de cultivos.

2.3.4 *Hidroloxía*

A rede hídrica non é numerosa no municipio de Rianxo sendo os ríos curtos e de reducido curso, a excepción de dúas concas hidrográficas, a do Ulla, xa no seu treito final, e a do Te, que case na súa totalidade é unha conca rianxeira, se exceptuamos as augas do regato Devesa, que nace en Dodro. A cadea de montes que forman o Loiro e súas estribacións, marcan a divisoria de augas entre as dúas concas.

O Ulla, lindeiro polo leste, é o maior río que rega o territorio municipal, coincidindo co seu treito final que desemboca na ría de Arousa. Aínda que con dificultades debido aos numerosos baixíos que cambian de posición e forma, na parte que afecta ao municipio rianxeiro é navegable para

CVD: 9Si28gHug55A5eYiZYEH
Verificable na Sede Electrónica do Organismo.

embarcacións de non moito calado. En baixamar, a desembocadura deixa en seco grandes superficies de areais, permanecendo con auga unicamente dúas tortuosas e angostas canles de escaso fondo.

O Te, ou río da Torre, nace no Monte Muralla, alimentado desde a dereita polo río Bexa procedente dos altos de Campelo e o Fieitosa, e descende con fortes pendentes e encaixado ata o lugar de Ermida onde alcanza a cota 100 e recibe pola esquerda augas do rego Devesa, que procede de Dodro. Logo, pola dereita, recibe aportacións dos regatos Muíño do Conde, Batán, Muíños e Floxo. Mentres que pola esquerda, recibe ao rego de Burés, de pouco caudal. Moitos destes ríos teñen carácter estacional en alomenos algunha parte do seu percorrido.

En xeral a conca do Te é de textura media, con características de drenaxe rectangular. Os seus afluentes pola dereita, proceden todos da cadea de montes que limita ao Municipio polo N-NO, discorren con fortes pendentes e encaixados ata case súa confluencia co principal. Os da esquerda, debido á menor entidade dos montes nos que nacen, son de curso máis suave, igual que os afluentes do Ulla.

Nas preamares o Te é navegable para barcas pequenas ata Ponte Te. É o río interior máis importante de Rianxo e del tómanse, no lugar de Ermida, as augas que tradicionalmente abastecían á vila.

Os restantes ríos do municipio son de pouca significación, arroios na súa maioría; cabe destacar o Pazo e o da Grela que desembocan na ría, e o Isorna, Campelos e Rego da Lagarteira que o fan no Ulla.

2.3.5 *Flora*

A vexetación neste territorio está composta fundamentalmente por formación arboradas de especies foráneas (*Eucalyptus globulus*, *Pinus pinaster*, *Pinus radiata*) e por matogueiras de altura media e alta. Existen tamén, aínda que son moito menos abundantes, os bosques caducifolios.

Descríbense de seguido as características propias das agrupacións arbóreas, arbustivas e

CVD: 9Si28gHug55A5eYiZYEH
Verificable na Sede Electrónica do Organismo.

herbáceas da zona.

Formación arboradas de especies foráneas

A especia máis común é o piñeiro do país *(Pinus pinaster)*, que non soe formar masas monoespecíficas xa que se mestura facilmente co eucalipto *(Eucalyptus globulus)*,o piñeiro insigne *(Pinus radiata)*, o carballo *(Quercus robur)*, o castaño *(Castanea sativa)* e a sobreira *(Quercus suber)*. Como especies pirófitas que son, os piñeiros e eucaliptos rexenéranse ben tras incendio forestal, polo que os incendios forestais favorecen a súa expansión. Os piñeiros e eucaliptais proceden de repoboacións artificiais efectuadas case sempre sobre terreos de matogueiras (case sempre *Ulici-europaei-Ericetum cinereae*).

O piñeiro do país e o eucalipto teñen copas claras que deixan chegar luz abondosa no chan, polo que se mantén no sotobosque o mato de toxeiras (*Ulex europaeus, Ulex minor*) e xesteiras (*Cytisus multiflorus*, *Cytisus scoparius*) composto por especies heliófilas, acidófilas, oceánicas, frugais e pirófitas.

Nalgúns casos, os eucaliptais que crecen en condicións climáticas e edáficas que dificultan a descomposición dos restos das mirtáceas, acumúlanse e empobrecen a riqueza florística e a cobertura da vexetación nos estratos inferiores.

O piñeiro insigne, menos abundante na zona, presenta copas máis cerradas, deixando chegala luz ao chan, polo que o sotobosque frecuentemente aparecen menos especies heliófilas e consérvanse algunhas esciadófilas.

O piñeiro do país non é espontáneo en Galicia, posto que foi introducido en repoboacións forestais dende finais do século pasado. As súas comunidades inclúense na subasociación *pinetorum pinastri de Ulici europaei-Ericetum cinereae*, xa que se engade un estrato arbóreo (o piñeiro) ao toxeira-xesteira.

O eucaliptal de *Eucalyptus globulus* é abundante na zona e se mestura tamén con outras especies arbóreas autóctonas ou introducidas. As súas comunidades inclúense na subasociación *eucalysetosum globuli de Ulici – Ericetum cinereae*.

Carballeiras

CVD: 9Si28gHug55A5eYiZYEH
Verificable na Sede Electrónica do Organismo.

A estrutura e as especies que conforman estes bosques varían coas condicións topográficas, climáticas e edáficas. Aínda que o carballo máis abundante nestas formacións é o *Quercus robur*, tamén aparece o cerquiño (*Quercus pyrenaica*), especialmente nas ladeiras de solaina en localidades máis ventosas ou cun microclima de maior continentalidade.

Son frecuentes arbustos laurifolios como o loureiro *(Laurus nobilis)*, o acivro *(Ilex aquifolium)* e o érbedo *(Arbutus unedo)* aínda que abondan tamén os arbustos caducifolios como a abeleira *(Corylus avellana)*, o sanguiño *(Frangula alnus)*, a pereira brava *(Pyrus cordata)* e a maceira brava *(Malus sylvestris)*.

Dende o punto de vista fitosociolóxico, estas agrupacións climácicas constitúen dúas asociacións dentro da alianza *Quercion robori-pertraeae*, que son *Rusco-Quercetum roboris* e *Blechno-Quercetum roboris*. A primeira é característica dos territorios de menor altura (menos de 450 m) pois trátase dunha zona extralitoral abrigada e tépeda e indica unha certa influencia mediterránea e aparece en ladeiras expostas ao Sur e con abundante iluminación; caracterízana especies como o loureiro *(Laurus nobilis)*, a xilbarbeira *(Ruscus aculeatus)*, a avenca negra *(Asplenium onopteris)* e a granza *(Rubia peregrina)*.

A asociación *Blechno-Quercetum roboris* atópase en ladeiras sombrías ou en outras localizacións de sombra como o fondo dos vales, as especies características son o fento fero *(Blechnum spicant)*, a seixebra umbrosa *(Saxifraga spathularis)* e o fento macho recendente (*Dryopteris aemula)*.

O estado de conservación destas comunidades atópase relacionado coa ausencia ou presenza en maior ou menor grao de especies de toxo e xestas e incluso das especies arbóreas colonizadoras que se empregan na repoboación forestal.

Matogueiras

As matogueiras propias de substratos non encharcados cobren unha proporción importante da superficie considerada e, en xeral, correspóndense cunha etapa de degradación bastante avanzada do bosque climácico. A súa formación típica é o toxo no sentido máis amplo; as peculiaridades mesolóxicas e os tratamentos (rozas e pastoreo) fan que nalgunhas localidades

CVD: 9Si28gHug55A5eYiZYEH
Verificable na Sede Electrónica do Organismo.

diferéncianse formacións distintas da xenuína, e así aparecen fieiteiras, pasteiros leñosos, toxos-fentos, etc.

A asociación máis representativa é *Ulici europaei ericetum cinereae* que se inclúe na subalianza *Daboecienion cantabricae de Ulicion minoris*.

Pasteiros

Constitúen superficies cubertas por agrupacións vexetais exclusivamente herbáceas, espontáneas ou de sementeira e dedicadas á produción de forraxe. Aparecen tamén de forma natural nas valgadas de pequenos ríos, constituíndo formacións de moi pequena extensión, que se continúa coa matogueira nas ladeiras dos montes.

A clase *Molinio-Arrhenatherea* comprende as comunidades de prados segables ou palatables, de nivel freático elevado durante boa parte do ano. Poden ser de orixe natural en fondos de val pouco drenados e en bordes de ríos, ou ben, con maior frecuencia, orixinados polo cultivo de pratenses. Dende o nivel freático é inferior á superficie do solo durante tres ou catro meses, atópase a alianza de trevo branco *(Cynosurion cristati)*.

Vexetación de rochedos

Nos bosques pedregosos e escarpados como consecuencia dun proceso de degradación, na cal case sempre tivo intervención un incendio forestal e a súa consecuente erosión, a cuberta vexetal depende fundamentalmente do solo que permanece ou vaise formando entre as gretas das rochas. Nos montes considerados, o pH do solo presenta carácter lixeiramente ácido (entre 4,5 e 5), polo que as comunidade vexetais desenvoltas nas gretas dos rochedos pertencen á orde *Anomodonto-Polypodietalia* da clase *Asplenietea Rupestria*.

2.3.6 *Fauna*

Na zona pódese apreciar diferentes comunidades de vertebrados onde a existencia abondosa de matogueiras favorece a presenza de aquelas especies máis adaptadas e este tipo de hábitats.

Anfibios

Na área de estudo localízase unha comunidade de anfibios composta por especies como o

CVD: 9Si28gHug55A5eYiZYEH
Verificable na Sede Electrónica do Organismo.

limpafontes común *(Lissotriton boscai)*, o sapo común *(Bufo bufo)* e a ra verde *(Pelophylax perezi)* entre outras, cuxa presenza relaciónase estreitamente coa existencia de cursos de auga e vese favorecida pola relativa constancia de humidade e a temperatura dentro dos límites tolerables durante grande parte do ano.

Réptiles

Existen nos territorios considerados tanto especies de carácter marcadamente europeo como o escáncer común (*Anguis fragilis)* e a cóbrega de colar *(Natrix natrix*), ou de carácter mediterráneo como a cóbrega viperina (*Natrix maura)*, a lagarta dos penedos *(Podarcis hispanica)*, a serpe riscada *(Rhinechis scalaris*).

Ningunha das especies atópase catalogada como especie ameazada, aínda que si presentan interese especial, unicamente o lagarto das silveiras *(Lacerta schreiberi)* posúe un interese comunitario segundo o Anexo II da Directiva Hábitats. Esta especie está moi ligada á presenza de auga noutras zonas da Península Ibérica, pero non en Galicia grazas ao elevado nivel de humidade. Tamén destaca a lagarta galega *(Podarcis bocagei)* ten carácter omnipresente e capacidade para vivir en ambientes degradados (matogueiras, pedregais ou rochedos) e a lagarta dos penedos *(Podarcis hispanica)* ten un carácter máis termófilo e con preferencia por terreos rochosos.

Mamíferos

O número de especies de mamíferos na zona é elevado, así nalgúns casos trátase de especies pouco esixentes e de grande mobilidade que poden habitar en diferentes medios como o lobo (*Canis lupus)*, o raposo *(Vulpes vulpes)* ou o teixugo europeo *(Meles meles*); noutras ocasións atópanse vinculadas á presenza de cursos fluviais, como o muraño rabicadrado (*Sorex araneus),* o furafollas pequeno (*Sorex minutus)*, a donicela (*Mustela nivalis*), o tourón (*Mustela putorius),* a lontra (*Lutra lutra*), a trilladeira dos prados (*Microtus agrestis),* a corta dos prados (*Microtus lusitanicus),* a rata de auga común (*Arvicola sapidus),* a rata común (*Rattus norvegicus),* a rata cincenta (*Rattus rattus),* a toupa ibérica (*Talpa occidentalis)* ou o rato de almiscre (*Galemys pyrenaicus)*. Especialmente abundantes no territorio serán aquelas especies cunha clara

CVD: 9Si28gHug55A5eYiZYEH
Verificable na Sede Electrónica do Organismo.

preferencia polas formacións de mato como a fuíña *(Martes foina)*, o ourizo cacho *(Erinaceus europaeus)*, o armiño *(Mustela erminea)*, o coello *(Oryctolagus cuniculus)* e a lebre *(Lepus granatensis)*.

Aves

A comunidade de aves está integrada por unhas 60 especies diferentes, a meirande parte das cales son sedentarias e o resto migratorias. A meirande parte do territorio está ocupado por formacións de matogueiras, que proporcionan albergue a un grande número de especies propias de áreas abertas, como o peneireiro *(Falco trinnunculus)*, o falcón pequeno (*Falco subbuteo),* a azulenta común *(Prunella modularis)*, a escribenta riscada *(Emberiza cia)*, a escribenta amarela *(Emberiza citrinella)* ou a escribenta común *(Emberiza cirlus)*.

Os bosques de frondosas son pouco abundantes, de forma que tamén o son as especies que presentan preferencia por este tipo de hábitats: o pombo torcaz *(Columba palumbus)*, a rola común (*Streptopelia turtur),* a folosa poliglota *(Hippolais polyglotta)*, o reiseñor bravo (*Cettia cetti),* a papuxa das amoras (*Sylvia atricapilla),* a papuxa común (*Sylvia communis),* a papuxa do mato (*Sylvia undata),* o picafollas europeo *(Phylloscopus collygita)*, o gabián (*Accipiter nisus),* o ferreiriño rabilongo *(Aegithalos caudatus)*, o ferreiriño azul *(Parus caeruleus)*, o ferreiriño azul (*Parus major),* o ferreiriño cristado (*Parus cristatus),* o ferreiriño carboeiro (*Parus ater),* o xirín (*Serinus serinus),* o pimpín común (*Fringilla coelebs*), o verderolo común (*Carduelis chloris),* o liñaceiro común (*Carduelis cannabina),* o xílgaro (*Carduelis carduelis)* ou o cardeal común *(Pyrrhula pyrrhula)*.

2.4 Espazos naturais protexidos

Na seguinte táboa recóllense os espazos naturais protexidos presentes total ou parcialmente no concello. Nestas áreas poderanse seguir levando a cabo de maneira ordenada os usos e as actividades tradicionais que non vulneren os valores protexidos. Para o resto das actuacións, incluíndo a realización de edificacións, será precisa a autorización da Consellería de Medio Ambiente.

CVD: 9Si28gHug55A5eYiZYEH
Verificable na Sede Electrónica do Organismo.

Nome	Categoría	Código
Sistema fluvial Ulla-Deza	Zonas Especiais de Conservación (ZEC)	ES1140001
	Rede Natura 2000	ES1140001
	Zona de Especial Protección dos Valores Naturais (ZEPVN)	

Táboa 2 Espazos naturais protexidos (Fonte: IET)

3 ANÁLISE DO RISCO DE INCENDIOS

A análise estatística dos incendios forestais acontecidos no concello foi elaborada a partir dos datos proporcionados pola Consellería do Medio Rural para o período 2008-2017.

Segundo o PEIFOGA, o Índice de Risco Potencial (IRP) para o concello é **Moi Alto** e **SI** está declarado como Zona de Alto Risco (ZAR).

3.1 Histórico de incendios

3.1.1 *Número de incendios e superficie queimada*

Para o período considerado o concello presenta unha media de 10,10 incendios/ano e 42,91 hectáreas/ano queimadas. O número de incendios forestais ocorridos foi de 101 lumes, queimando un total de 429,08 hectáreas, 367,72 arboradas e 61,36 rasas. Na seguinte táboa e gráfica amósanse os datos de superficies queimadas e o número de incendios ocorridos no período 2008-2017.

Parroquia	Ano	Nº	Superficie Arborada	Superficie Rasa	Superficie Total
Leiro (Santa María)	2008	1	0,00	0,10	0,10
Rianxo (Santa Comba)	2008	1	0,00	0,03	0,03
Taragoña (San Salvador)	2008	1	0,30	0,70	1,00
Leiro (Santa María)	2009	4	0,25	1,44	1,69
Rianxo (Santa Comba)	2009	2	0,01	0,01	0,02
Taragoña (San Salvador)	2009	2	0,08	0,11	0,19
Asados (Santa María)	2010	1	0,00	0,02	0,02
Leiro (Santa María)	2010	4	2,11	0,53	2,64
O Araño (Santa Baia)	2010	2	53,00	10,87	63,87
Rianxo (Santa Comba)	2010	2	0,24	0,07	0,31
Taragoña (San Salvador)	2010	2	0,03	0,00	0,03
Asados (Santa María)	2011	3	0,01	0,09	0,10
Isorna (Santa María)	2011	3	2,50	3,68	6,18

CVD: 9Si28gHug55A5eYiZYEH
Verificable na Sede Electrónica do Organismo.

Parroquia	Ano	Nº	Superficie Arborada	Superficie Rasa	Superficie Total
Leiro (Santa María)	2011	1	0,25	0,25	0,50
O Araño (Santa Baia)	2011	2	0,09	0,50	0,59
Rianxo (Santa Comba)	2011	2	0,16	0,00	0,16
Taragoña (San Salvador)	2011	2	0,00	0,71	0,71
Asados (Santa María)	2012	3	0,80	0,04	0,84
Leiro (Santa María)	2012	2	0,17	0,00	0,17
O Araño (Santa Baia)	2012	1	0,00	0,05	0,05
Rianxo (Santa Comba)	2012	1	0,00	0,02	0,02
Taragoña (San Salvador)	2012	4	0,36	0,03	0,39
Asados (Santa María)	2013	8	188,88	0,11	188,99
Isorna (Santa María)	2013	1	0,68	0,00	0,68
Leiro (Santa María)	2013	2	0,00	0,05	0,05
O Araño (Santa Baia)	2013	1	0,00	0,01	0,01
Rianxo (Santa Comba)	2013	1	0,00	0,01	0,01
Taragoña (San Salvador)	2013	5	0,43	0,21	0,64
Asados (Santa María)	2014	1	0,38	0,00	0,38
Isorna (Santa María)	2014	1	0,09	0,00	0,09
Rianxo (Santa Comba)	2014	1	0,01	0,00	0,01
Taragoña (San Salvador)	2014	2	0,00	0,03	0,03
Asados (Santa María)	2015	2	0,00	0,16	0,16
Isorna (Santa María)	2015	1	0,16	0,00	0,16
Leiro (Santa María)	2015	2	0,78	0,06	0,84
Rianxo (Santa Comba)	2015	1	0,00	0,03	0,03
Taragoña (San Salvador)	2015	3	0,02	1,24	1,26
Asados (Santa María)	2016	3	9,05	0,61	9,66
Isorna (Santa María)	2016	3	0,64	0,45	1,09
Leiro (Santa María)	2016	4	48,05	10,90	58,95
O Araño (Santa Baia)	2016	1	0,18	0,00	0,18
Asados (Santa María)	2017	2	0,00	0,02	0,02
Isorna (Santa María)	2017	1	42,62	28,00	70,62
Leiro (Santa María)	2017	1	0,00	0,15	0,15
O Araño (Santa Baia)	2017	1	6,21	0,00	6,21
Rianxo (Santa Comba)	2017	2	1,99	0,00	1,99
Taragoña (San Salvador)	2017	5	7,19	0,07	7,26
TOTAL		**101**	**367,72**	**61,36**	**429,08**

Táboa 3 Número de incendios e superficie queimada no período 2008-2017 (Fonte: Consellería do Medio Rural) *Superficie en hectáreas

Parroquia	TOTAL	2008	2009	2010	2011	2012	2013	2014	2015	2016	2017
Asados (Santa María)	23	0	0	1	3	3	8	1	2	3	2
Isorna (Santa María)	10	0	0	0	3	0	1	1	1	3	1
Leiro (Santa María)	21	1	4	4	1	2	2	0	2	4	1
O Araño (Santa Baia)	8	0	0	2	2	1	1	0	0	1	1
Rianxo (Santa Comba)	13	1	2	2	2	1	1	1	1	0	2
Taragoña (San Salvador)	26	1	2	2	2	4	5	2	3	0	5
TOTAL	**101**	**3**	**8**	**11**	**13**	**11**	**18**	**5**	**9**	**11**	**12**

Táboa 4 Distribución dos incendios no período 2008-2017 (Fonte: Consellería do Medio Rural)

CVD: 9Si28gHug55A5eYiZYEH
Verificable na Sede Electrónica do Organismo.

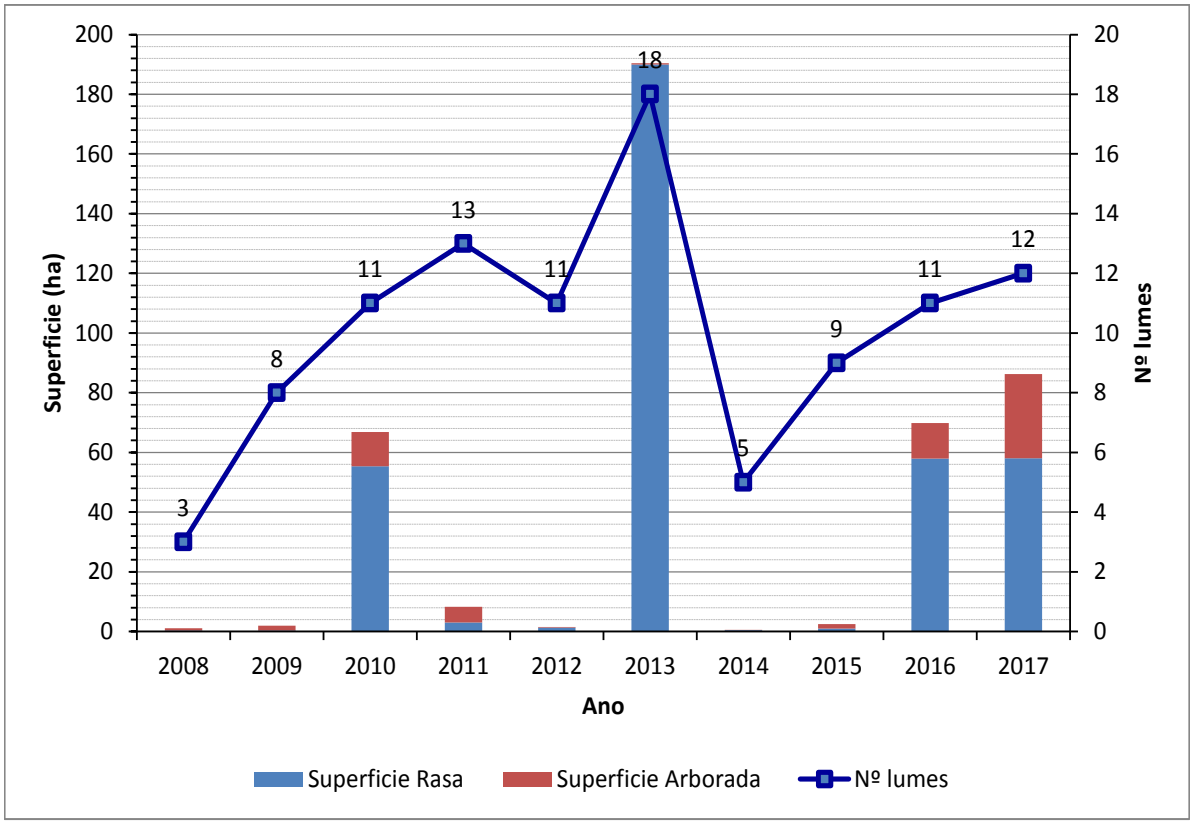

Gráfica 1 Superficie queimada e número de incendios ocorridos no período 2008-2017 (Fonte: Elaboración propia)

3.1.2 *Parroquias de Alta Actividade Incendiaria (PAAI)*

Segundo a Lei 7/2012, do 28 de xuño, de montes de Galicia as parroquias de alta actividade incendiaria son aquelas parroquias incluídas en zonas declaradas como de alto risco que, polo número de incendios forestais reiterados ou pola súa gran virulencia, precisen medidas extraordinarias de prevención de incendios e de protección dos montes fronte aos impactos producidos por eles.

Nas parroquias de alta actividade incendiaria realizarase un seguimento exhaustivo de calquera actividade incluída no territorio e intensificaranse as actuacións de vixilancia e disuasión.

No concello de Rianxo non hai declarada ningunha parroquia de alta actividade incendiaria segundo o Plan de prevención e defensa contra os incendios forestais de Galicia (PLADIGA 2019).)

Amósanse a continuación os datos desagregados por parroquias. Tal e como se pode apreciar, o

CVD: 9Si28gHug55A5eYiZYEH
Verificable na Sede Electrónica do Organismo.

maior número de incendios, por orde de magnitude, ocorre nas parroquias de Taragoña, Asados e Leiro, sendo esta a Asados a que presenta maior superficie queimada.

Parroquia	Nº	Superficie Arborada	Superficie Rasa	Superficie Total
Asados (Santa María)	23	199,12	1,05	200,17
Isorna (Santa María)	10	46,69	32,13	78,82
Leiro (Santa María)	21	51,61	13,48	65,09
O Araño (Santa Baia)	8	59,48	11,43	70,91
Rianxo (Santa Comba)	13	2,41	0,17	2,58
Taragoña (San Salvador)	26	8,41	3,10	11,51
TOTAL	**101**	**367,72**	**61,36**	**429,08**

Táboa 5 Número total de lumes por parroquia e superficie queimada no período 2008-2017 (Fonte: Consellería do Medio Rural)

*Superficie en hectáreas

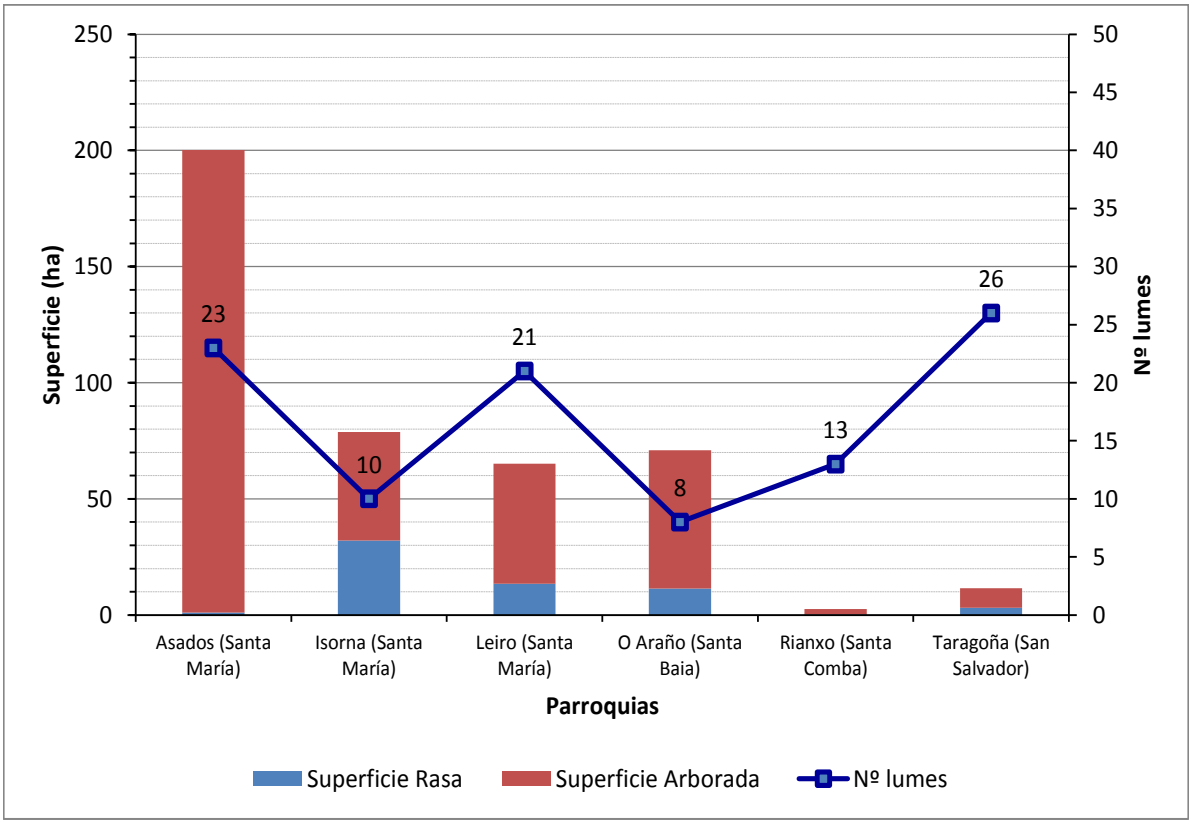

Gráfica 2 Superficie queimada e número de incendios forestais por parroquia para o período 2008-2017

3.1.3 *Activación do PEIFOGA en situación 2*

Segundo o establecido na Directriz básica de planificación de protección civil de emerxencia por incendios forestais (Real Decreto 893/2013, do 15 de novembro) e no PEIFOGA, a clasificación

CVD: 9Si28gHug55A5eYiZYEH
Verificable na Sede Electrónica do Organismo.

dos lumes depende do establecemento previo dun índice de gravidade potencial, en función do cal se declarará unha situación operativa.

Os índices de gravidade potencial dos lumes determínanse en función da topografía da zona, das dimensións do incendio, dos combustibles existentes, das características das masas forestais ameazadas, das infraestruturas de defensa contra incendios (devasas, rede viaria, reservas e puntos de auga etc.), das condicións meteorolóxicas reinantes (vento, temperatura, humidade relativa), das posibles ameazas potenciais para as persoas non relacionadas cos labores de extinción, da presenza de instalacións e infraestruturas sensibles (tendidos eléctricos, gasodutos, estradas principais…).

Os lumes clasifícanse segundo o seu nivel de gravidade potencial, mediante a seguinte escala:

- **Índice de gravidade potencial 0**: Referido a aquel incendio en que, na súa evolución máis desfavorable, non hai ameaza ningunha para aquelas persoas non relacionadas co dispositivo de extinción, nin para bens distintos aos de natureza forestal, e o dano forestal esperable é moi reducido (pola extensión do incendio ou polas características da masa afectada).
- **Índice de gravidade potencial 1**: Referido a aquel incendio en que, na súa evolución máis desfavorable, se prevé a necesidade de poñer en práctica medidas para a protección de persoas alleas ao dispositivo de extinción e existen bens illados ameazados de natureza non forestal (infraestruturas sensibles ou redes de subministracións), e o dano forestal esperable é considerable (pola extensión do incendio ou polas características da masa afectada).
- **Índice de gravidade potencial 2**: Referido a aquel incendio en que, na súa evolución máis desfavorable, se prevé unha ameaza seria dos núcleos de poboación ou das infraestruturas de especial importancia, e o dano forestal esperable é moi importante (pola extensión do incendio ou polas características da masa afectada), de xeito que se fai necesario adoptar inmediatamente medidas para a atención e o socorro da poboación ou para a protección dos bens.

CVD: 9Si28gHug55A5eYiZYEH
Verificable na Sede Electrónica do Organismo.

- **Índice de gravidade potencial 3**: Referido a aquel incendio en que, unha vez apreciadas as circunstancias anteriores no seu índice máximo de gravidade, concorren outras sobre o dispositivo de extinción que imposibilitan continuar co labor encamiñado ao control do incendio.

O índice de gravidade potencial dos incendios establecerao o centro de coordinación central do SPDCIF, a proposta do director técnico de extinción.

A situación operativa dos plans será consecuencia dos danos ocorridos ou do dano potencial que, de forma técnica e realista, se prevé que pode chegar a ocasionar (índice de gravidade potencial) e da dispoñibilidade de medios e recursos dispostos, e teranse en conta ademais outros criterios relativos a:

- A simultaneidade temporal e/ou a concentración espacial de conatos ou incendios forestais que poderían ter lugar nun espazo territorial determinado.
- A suficiencia, idoneidade e disposición dos medios e recursos cos que conte o plan para o control do incendio e/ou para a atención e o socorro da poboación afectada.
- A estacionalidade temporal, así como a activación e posta en servizo dos dispositivos de prevención e extinción de incendios forestais determinados nos plans.
- Outras circunstancias de índole administrativa por razón do espazo territorial afectado, ou pola intensidade e/ou a gravidade das consecuencias sobrevidas ou potenciais sobre as persoas e os seus bens.
- Calquera outra a criterio da autoridade a quen lle corresponda a dirección do plan activado correspondente.

Atendendo aos criterios anteriores, as situacións operativas do PEIFOGA son:

- **Situación 0**: Situación de emerxencia provocada por un ou varios incendios forestais que, na súa evolución previsible, poidan afectar só bens de natureza forestal e poidan ser controlados cos medios e recursos do propio plan local ou da comunidade autónoma, incluídos os medios do Estado, a condición de que estes últimos actúen dentro da súa zona de actuación preferente. A situación 0 corresponderá con carácter

CVD: 9Si28gHug55A5eYiZYEH
Verificable na Sede Electrónica do Organismo.

xeral a incendios con IGP0.

- **Situación 1**: Situación de emerxencia provocada por un ou varios incendios forestais que, na súa evolución previsible, poidan afectar gravemente bens forestais e, se é o caso, levemente a poboación e os bens de natureza non forestal e que poidan ser controlados cos medios e recursos do plan da comunidade autónoma, ou para cuxa extinción poida ser necesario que, a solicitude do órgano competente da comunidade autónoma e tras a valoración da Dirección Xeral de Protección Civil e Emerxencias do Ministerio do Interior ou da Dirección Xeral de Desenvolvemento Rural e Política Forestal do Ministerio de Agricultura, Alimentación e Medio Ambiente, segundo corresponda, sexan incorporados medios extraordinarios.

O plan activarase en situación 1 para incendios IGP0 cando sexa necesaria a incorporación de medios extraordinarios, ou ben para incendios IGP1, declarados así porque o dano esperado é considerable, pola extensión do incendio ou polas características da masa afectada, pero nos que non é necesario poñer en práctica medidas de protección dirixidas á poboación allea ao dispositivo de extinción.

- **Situación 2**: Situación de emerxencia provocada por un ou varios incendios forestais que, na súa evolución previsible, poidan afectar gravemente a poboación e os bens de natureza non forestal, e que esixen a adopción inmediata de medidas de protección e socorro. Pode ser necesario que, a solicitude do órgano competente da comunidade autónoma, sexan incorporados medios extraordinarios ou que poden comportar situacións que deriven cara ao interese nacional.

  O plan activarase en situación 2 para incendios IGP1 ou superiores cando a cualificación veña motivada pola afección á poboación e aos bens de natureza non forestal (vías principais de comunicación e redes principais de subministración) e sexa necesario adoptar medidas de protección dirixidas á poboación, tales como evacuación e/ou albergue.

CVD: 9Si28gHug55A5eYiZYEH
Verificable na Sede Electrónica do Organismo.

A cualificación da situación operativa do plan será establecida polo director do plan a través do centro de coordinación central do SPDCIF para as situacións 0 e 1 e, polo delegado territorial da Xunta de Galicia na provincia que estea afectada polo lume, para a situación 2, a proposta do centro de coordinación central do SPDCIF. Esta cualificación poderá variar de acordo coa evolución do incendio. Así mesmo, a situación operativa 1 será comunicada ao organismo competente en materia de protección civil, a través do CAE112.

- **Situación 3**: Situación de emerxencia correspondente e consecutiva á declaración de emerxencia de interese nacional polo Ministerio do Interior. Efectuarase por propia iniciativa ou a instancia do conselleiro competente en materia de protección civil ou do delegado do Goberno en Galicia.

En incendios IGP1, nos que se prevexa a necesidade de poñer en práctica medidas de protección á poboación allea ao dispositivo de extinción, podendo ser ou non necesarios a incorporación de medios extraordinarios, activarase o plan en situación 2.

O procedemento será o seguinte:

Unha vez determinada polo CCC, a proposta do director técnico de extinción, a necesidade de poñer en práctica de medidas de protección dirixidas á poboación, procederá a solicitar a declaración de situación 2 do PEIFOGA, e trasladará ao técnico de garda do sistema integrado de emerxencias o motivo da solicitude: persoas ou bens ameazados, posibilidade de evacuación, cortes de estradas, ferrocarril etc.

Unha vez declarada a situación 2, comunicarase a:

- Xefe/a do Servizo Provincial de Emerxencias, ou persoa que o substitúa.
- Alcalde/s dos concellos afectados.
- Delegación e Subdelegación do Goberno.
- Xefe/a Territorial de Presidencia.
- Xefe/a Territorial de Medio Rural.
- Dirección xeral de Emerxencias e Interior.

CVD: 9Si28gHug55A5eYiZYEH
Verificable na Sede Electrónica do Organismo.

- Xerente de la Axencia Galega de Emerxencias.

E mobilizaranse os grupos operativos previstos, segundo as necesidades:

- Sanitaria.
- Apoio loxístico e seguridade.
- Medios de intervención non adscritos á situación 0 e 1.
- Medios extraordinarios, sempre a solicitude do CCC, segundo o determinado na situación 1.

Unha vez que o incendio deixe de poñer en perigo persoas e/ou bens de natureza non forestal, e cando o delegado territorial desactive a situación 2, o técnico de garda comunicarallo a:

- Alcalde do municipio.
- Xefe territorial de Presidencia.
- Xefe territorial de Medio Rural.
- Xefe de Emerxencias da provincia ou persoa que o substitúa.
- Delegación e Subdelegación do Goberno.
- CCC.

A desactivación da situación será transmitida aos responsables dos grupos operativos que fosen mobilizados.

Non foi activada a situación operativa 2 do PEIFOGA no período 2008-2017 en ningunha parroquia deste concello.

4 XESTIÓN DA BIOMASA

Segundo o *artigo 20* da *Lei 3/2007, do 9 de abril, de prevención e defensa contra incendios forestais de Galicia*, a xestión da biomasa existente nos terreos forestais e nas zonas de influencia forestal é realizada a través de faixas, situadas en lugares estratéxicos, onde se procede á modificación ou á súa remoción total ou parcial, buscando a rotura da continuidade horizontal e vertical da biomasa presente.

CVD: 9Si28gHug55A5eYiZYEH
Verificable na Sede Electrónica do Organismo.

4.1 Definición das redes secundarias de faixas de xestión de biomasa

As redes secundarias teñen un ámbito municipal e posúen a función prioritaria de protección dos núcleos poboacionais, das infraestruturas, dos equipamentos sociais, das zonas edificadas, dos parques e dos polígonos industriais (Art. 20.4).

1 Nos espazos previamente definidos como redes secundarias de faixas de xestión de biomasa nos plans municipais de prevención e defensa contra os incendios forestais será obrigatorio para as persoas que resulten responsables consonte o *artigo 21 ter* xestionar a biomasa vexetal, de acordo cos criterios estipulados nesta Lei e na súa normativa de desenvolvemento, nunha franxa de 50 metros:

   a Perimetral ao solo urbano, de núcleo rural e urbanizable, sen prexuízo do disposto na *disposición transitoria quinta*.

2 Con carácter xeral, na mesma franxa de 50 metros mencionada no número anterior non poderá haber árbores das especies sinaladas na *disposición adicional terceira*.

3 As distancias mencionadas neste artigo, mediranse, segundo os casos:

   a. Desde o límite do solo urbano, de núcleo rural e urbanizable.

   b. Desde os paramentos exteriores das edificacións, vivendas illadas e urbanizacións, ou os límites das súas instalacións anexas.

   c. Desde o límite das instalacións no caso dos depósitos de lixo, gasolineiras e parques e instalacións industriais.

   d. Desde o peche perimetral no caso dos cámpings.

4.1.1 *Perimetral ao solo urbano, núcleo rural e urbanizable*

A *Lei 2/2016, do 10 de febreiro, do solo de Galicia*, no seu *artigo 15*, define os tipos de solo nos que os plans xerais de ordenación e os plans básicos municipais deberán clasificar o territorio municipal: urbano, de núcleo rural, urbanizable e rústico.

No *artigo 16* da citada Lei, di que os plans xerais e os plans básicos clasificarán como solo urbano os terreos que estean integrados na malla urbana existente, sempre que reúnan algún

CVD: 9Si28gHug55A5eYiZYEH
Verificable na Sede Electrónica do Organismo.

dos seguintes requisitos:

a. Que conten con acceso rodado público e cos servizos de abastecemento de auga, evacuación de augas residuais e subministración de enerxía eléctrica, proporcionados mediante as correspondentes redes públicas ou pertencentes ás comunidades de usuarios reguladas pola lexislación sectorial de augas, e con características axeitadas para servir á edificación existente e á permitida polo plan.

   Para estes efectos, os servizos construídos para a conexión dun sector de solo urbanizable, as estradas e as vías da concentración parcelaria non servirán de soporte para a clasificación como urbanos dos terreos adxacentes, agás cando estean integrados na malla urbana.

b. Que, aínda carecendo dalgúns dos servizos citados no punto anterior, estean comprendidos en áreas ocupadas pola edificación, polo menos nas dúas terceiras partes dos espazos aptos para ela, segundo a ordenación que o plan xeral ou o plan básico establezan.

O *artigo 27* di que constituirán o solo urbanizable os terreos que o planeamento considere necesarios e axeitados para permitir o crecemento da poboación e da actividade económica ou para completar a súa estrutura urbanística.

O *artigo 23* di que constitúen o solo de núcleo rural as áreas do territorio que serven de soporte a un asentamento de poboación singularizado, identificable e diferenciado administrativamente nos censos e padróns oficiais que o planeamento defina e delimite tendo en conta o número de edificacións, a densidade de vivenda, o seu grado de consolidación pola edificación e, de ser o caso, a tipoloxía tradicional da súa armazón e das edificacións existentes nel.

CVD: 9Si28gHug55A5eYiZYEH
Verificable na Sede Electrónica do Organismo.

4.1.2 *Arredor das edificacións destinadas ás persoas, vivendas illadas, urbanizacións, depósitos de lixo, cámpings, gasolineiras e parques e instalacións industriais situados a menos de 400 metros do monte e arredor das edificacións illadas destinadas ás persoas*

A maiores da franxa perimetral de 50 metros arredor dos solos urbano, de núcleo rural e urbanizable, xestionarase a biomasa:

a. Arredor das edificación destinadas ás persoas, vivendas illadas, urbanizacións, depósitos de lixo, cámpings, gasolineiras e parques e instalacións industriais situados a menos de 400 metros de monte.
b. Arredor das edificacións illadas destinadas ás persoas en solo rústico situadas a máis de 400 metros do monte.

4.2 Xestión da biomasa en pistas, vías, camiños, estradas de titularidade municipal

As redes terciarias de faixas de xestión de biomasa localízanse nos terreos forestais e nas zonas de influencia forestal e están vinculadas ás infraestruturas de uso público, así como ás seguintes infraestruturas de prevención e defensa contra os incendios forestais: camiños, vías, pistas forestais, devasas, faixas auxiliares de pista, área cortalumes e outras infraestruturas ou construcións relacionadas coa prevención e defensa contra os incendios forestais.

É competencia dos concellos adoptar as medidas de prevención de incendios forestais que lles correspondan en relación ás faixas laterais das redes viarias da súa titularidade.

4.3 Xestión da biomasa nos montes de titularidade municipal

A clasificación dos montes por razón da súa titularidade, ven definida na *Lei 7/2012, de 28 de xuño, de montes de Galicia,* no seu *artigo 13*, sendo estes públicos ou privados.

Son montes públicos os pertencentes ás administracións públicas e a outras entidades de dereito público. O *artigo 14* os clasifica pola súa natureza xurídica, podendo ser de dominio público (ou

CVD: 9Si28gHug55A5eYiZYEH
Verificable na Sede Electrónica do Organismo.

demaniais) e patrimoniais.

Corresponderá ao concello a xestión da biomasa nos montes da súa titularidade.

CVD: 9Si28gHug55A5eYiZYEH
Verificable na Sede Electrónica do Organismo.

ANEXO

RELACIÓN DE PARCELAS AFECTADAS

CVD: 9Si28gHug55A5eYiZYEH
Verificable na Sede Electrónica do Organismo.

Plano Nº 0120A-0106	Referencia Catastral	Superficie (m²)	Superficie Afectada (m²)	Porcentaxe Afectada
	000600100NH12H	1491,19	1294,01	86,78%
	000600400NH12H	2538,72	1504,84	59,28%
	000601600NH12H	2325,73	1331,35	57,24%
	001100100NH12H	2219,34	1228,26	55,34%
	001100300NH12H	3245,74	2263,21	69,73%
	001100400NH12H	5032,43	4390,42	87,24%
	15073A08500016	1915,61	1013,40	52,90%
	15073A08500017	318,44	318,44	100,00%
	15073A08500019	143,93	143,89	99,97%
	15073A08500020	227,24	227,18	99,97%
	15073A08500023	119,05	119,05	100,00%
	15073A08500024	964,08	886,64	91,97%
	15073A08500025	129,98	129,98	100,00%
	15073A08500026	103,14	103,14	100,00%
	15073A08500027	152,08	152,08	100,00%
	15073A08500028	189,48	189,48	100,00%
	15073A08500029	653,34	653,34	100,00%
	15073A08500031	542,86	478,17	88,08%
	15073A08500032	420,72	323,29	76,84%
	15073A08500033	191,27	155,75	81,43%
	15073A08500034	866,46	412,59	47,62%
	15073A08500036	1830,60	1093,51	59,74%
	15073A08500037	1137,33	1066,44	93,77%
	15073A08500038	171,32	171,26	99,97%
	15073A08500041	4643,36	2842,27	61,21%
	15073A08500042	1125,19	1125,19	100,00%
	15073A08500043	2046,47	254,96	12,46%
	15073A08500054	2009,90	886,91	44,13%
	15073A08500056	725162,81	10253,64	1,41%
	15073A08500069	2115,18	1522,20	71,97%
	15073A08500081	830,43	48,70	5,86%
	15073A08508202	32434,79	3296,75	10,16%
	15073A08508203	10844,91	651,94	6,01%
	15073A08508206	2917,97	77,63	2,66%
	15073A08600423	1131,45	111,93	9,89%
	15073A08600426	825,74	578,68	70,08%
	15073A08600427	2402,07	36,44	1,52%
	15073A08600564	1278,03	14,73	1,15%
	15073A08600576	1054,96	183,33	17,38%
	15073A08600577	1305,54	1299,90	99,57%
	15073A08600578	945,72	945,72	100,00%
	15073A08600579	196,59	56,79	28,89%
	15073A08600587	195,30	13,02	6,67%
	15073A08600589	526,30	31,05	5,90%
	15073A08600590	367,51	11,48	3,12%

CVD: 9Si28gHug55A5eYiZYEH
Verificable na Sede Electrónica do Organismo.

Plano Nº 0120A-0106	Referencia Catastral	Superficie (m²)	Superficie Afectada (m²)	Porcentaxe Afectada
	15073A08600615	5359,91	265,11	4,95%
	15073A08600620	300,85	95,80	31,84%
	15073A08600621	353,35	353,35	100,00%
	15073A08600622	67,40	67,40	100,00%
	15073A08600623	684,92	215,13	31,41%
	15073A08600624	607,48	543,04	89,39%
	15073A08600625	672,94	672,93	100,00%
	15073A08600633	277,01	187,90	67,83%
	15073A08600634	229,24	53,08	23,15%
	15073A08600635	197,68	33,98	17,19%
	15073A08600636	597,01	32,80	5,49%
	15073A08600641	247,88	139,28	56,19%
	15073A08600642	322,92	210,23	65,10%
	15073A08600643	369,28	84,27	22,82%
	15073A08600645	364,06	360,09	98,91%
	15073A08600647	267,02	267,02	100,00%
	15073A08600648	694,57	694,57	100,00%
	15073A08600649	611,93	611,90	100,00%
	15073A08600654	716,23	716,22	100,00%
	15073A08600655	154,34	154,34	100,00%
	15073A08600656	203,78	203,78	100,00%
	15073A08600657	938,83	777,47	82,81%
	15073A08600658	1021,24	891,50	87,30%
	15073A08600659	267,58	267,58	100,00%
	15073A08600660	343,54	343,54	100,00%
	15073A08600661	355,87	355,87	100,00%
	15073A08600662	105,82	105,82	100,00%
	15073A08600663	214,04	214,04	100,00%
	15073A08600664	434,15	434,15	100,00%
	15073A08600665	370,00	369,97	99,99%
	15073A08600666	223,48	223,47	99,99%
	15073A08600675	241,13	241,13	100,00%
	15073A08600676	86,90	86,90	100,00%
	15073A08600677	787,35	787,35	100,00%
	15073A08600678	1004,86	320,03	31,85%
	15073A08600679	196,37	196,37	100,00%
	15073A08600680	588,02	160,75	27,34%
	15073A08600681	278,47	189,74	68,14%
	15073A08600687	599,68	39,14	6,53%
	15073A08600688	405,55	370,69	91,41%
	15073A08600689	1202,36	1202,36	100,00%
	15073A08600690	427,99	406,35	94,94%
	15073A08600691	542,19	523,55	96,56%
	15073A08600697	211,74	211,74	100,00%
	15073A08600699	157,82	157,57	99,85%

CVD: 9Si28gHug55A5eYiZYEH
Verificable na Sede Electrónica do Organismo.

Plano Nº 0120A-0106	Referencia Catastral	Superficie (m²)	Superficie Afectada (m²)	Porcentaxe Afectada
	15073A08600700	115,12	115,12	100,00%
	15073A08600701	345,21	345,21	100,00%
	15073A08600702	2696,91	2118,71	78,56%
	15073A08600706	4296,26	2938,96	68,41%
	15073A08600707	4399,50	1449,10	32,94%
	15073A08600758	506,20	13,91	2,75%
	15073A08600761	118,12	88,92	75,27%
	15073A08600790	95,28	95,28	100,00%
	15073A08600791	66,30	66,30	100,00%
	15073A08600792	92,62	92,62	100,00%
	15073A08600793	62,75	62,75	100,00%
	15073A08600794	282,35	282,35	100,00%
	15073A08600795	84,00	84,00	100,00%
	15073A08600796	65,35	65,35	100,00%
	15073A08600797	44,98	44,98	100,00%
	15073A08600798	48,80	48,80	100,00%
	15073A08600799	56,19	56,19	100,00%
	15073A08600801	306,68	306,68	100,00%
	15073A08600803	794,91	605,55	76,18%
	15073A08600836	587,67	475,38	80,89%
	15073A08600840	62,94	62,94	100,00%
	15073A08600841	71,96	71,96	100,00%
	15073A08600842	294,45	294,45	100,00%
	15073A08600843	37,08	37,08	100,00%
	15073A08600873	523,84	357,28	68,20%

CVD: 9Si28gHug55A5eYiZYEH
Verificable na Sede Electrónica do Organismo.

CVD: 9Si28gHug55A5eYiZYEH
Verificable na Sede Electrónica do Organismo.

Plano Nº 0120A-0107	Referencia Catastral	Superficie (m²)	Superficie Afectada (m²)	Porcentaxe Afectada
	001000100NH12E	5312,84	3420,20	64,38%
	001100400NH12H	5032,43	4390,42	87,24%
	001400100NH12E	2229,58	2229,55	100,00%
	001400200NH12E	5134,88	4859,42	94,64%
	001400300NH12E	2109,04	1938,38	91,91%
	001500200NH12E	1765,97	1261,58	71,44%
	002100100NH12H	1185,38	1024,20	86,40%
	002100200NH12H	692,71	567,67	81,95%
	002100300NH12H	1281,45	1121,67	87,53%
	002100400NH12H	1308,04	1130,56	86,43%
	15073A06800290	730,91	621,75	85,06%
	15073A06800291	235,82	234,25	99,33%
	15073A06800295	498,63	161,86	32,46%
	15073A06800296	184,91	75,29	40,72%
	15073A06800297	883,43	456,52	51,68%
	15073A06800298	1546,51	869,71	56,24%
	15073A06800301	471,70	471,70	100,00%
	15073A06800302	1100,57	1100,57	100,00%
	15073A06800306	932,39	932,39	100,00%
	15073A06800338	160,32	160,32	100,00%
	15073A06800339	98,11	98,11	100,00%
	15073A06800340	370,74	370,74	100,00%
	15073A06800341	754,73	754,73	100,00%
	15073A06800382	257,21	257,21	100,00%
	15073A06800383	194,18	194,18	100,00%
	15073A06800389	392,20	392,20	100,00%
	15073A06800391	283,07	259,84	91,79%
	15073A06800392	112,36	112,36	100,00%
	15073A06800393	379,01	379,01	100,00%
	15073A06800396	169,15	108,98	64,43%
	15073A06800397	171,79	106,83	62,18%
	15073A06800398	203,31	90,52	44,52%
	15073A06800399	334,25	91,19	27,28%
	15073A06800400	405,02	189,66	46,83%
	15073A06800488	1746,06	505,77	28,97%
	15073A06800489	1128,29	288,17	25,54%
	15073A06800518	561,25	263,80	47,00%
	15073A06800519	613,40	216,35	35,27%
	15073A06800520	404,65	121,78	30,09%
	15073A06800521	1255,15	113,08	9,01%
	15073A06800532	776,93	643,99	82,89%
	15073A06800533	365,30	79,96	21,89%
	15073A06800534	1010,07	25,43	2,52%
	15073A06800568	576,59	574,40	99,62%
	15073A06800569	284,73	284,73	100,00%

CVD: 9Si28gHug55A5eYiZYEH
Verificable na Sede Electrónica do Organismo.

Plano Nº 0120A-0107	Referencia Catastral	Superficie (m²)	Superficie Afectada (m²)	Porcentaxe Afectada
	15073A06800570	537,45	537,45	100,00%
	15073A06800571	281,49	279,09	99,15%
	15073A06800572	194,61	39,05	20,07%
	15073A06800573	280,89	159,28	56,71%
	15073A06800574	277,02	255,72	92,31%
	15073A06800575	317,86	317,86	100,00%
	15073A06800576	756,52	756,52	100,00%
	15073A06800577	422,36	422,36	100,00%
	15073A06800578	307,71	307,71	100,00%
	15073A06800579	248,77	248,77	100,00%
	15073A06800580	481,53	481,53	100,00%
	15073A06800582	449,56	449,56	100,00%
	15073A06800583	106,86	106,86	100,00%
	15073A06800585	236,24	236,24	100,00%
	15073A06800586	560,14	338,50	60,43%
	15073A06800587	525,04	183,32	34,92%
	15073A06800588	1025,00	23,05	2,25%
	15073A06800591	473,96	123,22	26,00%
	15073A06800592	774,41	757,08	97,76%
	15073A06800595	557,02	557,02	100,00%
	15073A06800600	694,95	694,95	100,00%
	15073A06800601	814,12	814,12	100,00%
	15073A06800602	641,60	641,60	100,00%
	15073A06800603	277,00	277,00	100,00%
	15073A06800604	1200,56	625,73	52,12%
	15073A06800606	458,93	201,59	43,93%
	15073A06800608	304,25	122,64	40,31%
	15073A06800609	388,56	153,24	39,44%
	15073A06800610	305,08	104,14	34,13%
	15073A06800611	449,16	125,79	28,01%
	15073A06800612	273,66	49,02	17,91%
	15073A06800613	1927,81	40,70	2,11%
	15073A06800641	597,09	511,67	85,69%
	15073A06800642	855,44	855,44	100,00%
	15073A06800643	135,62	135,62	100,00%
	15073A06800644	157,56	157,56	100,00%
	15073A06800645	313,51	313,51	100,00%
	15073A06800646	324,92	324,92	100,00%
	15073A06800661	1637,45	252,17	15,40%
	15073A06800662	482,19	131,55	27,28%
	15073A06800663	1135,91	353,56	31,13%
	15073A06800664	697,54	408,23	58,52%
	15073A06800665	463,48	388,74	83,87%
	15073A06800666	749,29	703,88	93,94%
	15073A06800668	394,69	374,49	94,88%

CVD: 9Si28gHug55A5eYiZYEH
Verificable na Sede Electrónica do Organismo.

Plano Nº 0120A-0107	Referencia Catastral	Superficie (m²)	Superficie Afectada (m²)	Porcentaxe Afectada
	15073A06800669	199,14	199,14	100,00%
	15073A06800670	92,04	92,04	100,00%
	15073A06800671	59,43	59,43	100,00%
	15073A06800672	187,47	187,47	100,00%
	15073A06800673	1606,30	1606,30	100,00%
	15073A06800674	661,20	661,20	100,00%
	15073A06800675	1058,65	1058,65	100,00%
	15073A06800676	140,23	140,23	100,00%
	15073A06800677	269,29	269,29	100,00%
	15073A06800694	195,71	45,82	23,41%
	15073A06800695	279,24	91,35	32,72%
	15073A06800696	387,22	167,93	43,37%
	15073A06800698	245,66	125,14	50,94%
	15073A06800699	324,86	324,86	100,00%
	15073A06800700	169,47	169,47	100,00%
	15073A06800701	157,19	157,19	100,00%
	15073A06800702	403,02	403,02	100,00%
	15073A06800703	186,65	186,65	100,00%
	15073A06800704	175,12	175,12	100,00%
	15073A06800705	199,15	199,15	100,00%
	15073A06800706	281,26	281,26	100,00%
	15073A06800707	615,78	615,78	100,00%
	15073A06800726	1011,00	1011,00	100,00%
	15073A06800727	77,35	77,35	100,00%
	15073A06800728	100,05	100,05	100,00%
	15073A06800729	756,22	756,22	100,00%
	15073A06800740	354,34	354,34	100,00%
	15073A06800741	253,38	253,38	100,00%
	15073A06800742	284,94	284,91	99,99%
	15073A06800746	183,12	183,12	100,00%
	15073A06800747	940,63	652,43	69,36%
	15073A06800748	505,04	441,38	87,40%
	15073A06800749	440,34	434,71	98,72%
	15073A06800750	1498,36	1396,61	93,21%
	15073A06800753	760,07	760,07	100,00%
	15073A06800754	126,62	126,62	100,00%
	15073A06800755	306,25	306,25	100,00%
	15073A06800756	261,15	261,15	100,00%
	15073A06800757	293,12	293,12	100,00%
	15073A06800758	994,95	728,23	73,19%
	15073A06800759	343,27	10,33	3,01%
	15073A06800760	466,96	466,72	99,95%
	15073A06800761	185,16	132,81	71,72%
	15073A06800762	313,23	89,48	28,57%
	15073A06800766	200,45	11,68	5,83%

CVD: 9Si28gHug55A5eYiZYEH
Verificable na Sede Electrónica do Organismo.

Plano Nº 0120A-0107	Referencia Catastral	Superficie (m²)	Superficie Afectada (m²)	Porcentaxe Afectada
	15073A06800767	1337,97	107,75	8,05%
	15073A06800814	933,30	100,42	10,76%
	15073A06800816	1957,60	849,69	43,40%
	15073A06800817	565,21	565,21	100,00%
	15073A06800818	493,27	493,27	100,00%
	15073A06800819	2031,43	1490,92	73,39%
	15073A06800821	1630,82	1630,82	100,00%
	15073A06800822	964,45	964,45	100,00%
	15073A06800824	252,29	252,29	100,00%
	15073A06800825	966,69	966,69	100,00%
	15073A06800829	424,65	107,91	25,41%
	15073A06800831	664,51	595,50	89,61%
	15073A06800851	264,58	264,57	100,00%
	15073A06800852	110,07	110,07	100,00%
	15073A06800853	1966,80	1911,45	97,19%
	15073A06800854	614,92	324,18	52,72%
	15073A06800855	5406,15	47,86	0,89%
	15073A06800877	371,49	211,44	56,92%
	15073A06800878	499,03	236,23	47,34%
	15073A06800879	476,38	218,29	45,82%
	15073A06800880	499,65	171,88	34,40%
	15073A06800881	284,94	114,23	40,09%
	15073A06800882	378,45	128,47	33,95%
	15073A06800883	161,07	161,07	100,00%
	15073A06800884	334,48	59,59	17,82%
	15073A06800885	243,43	186,15	76,47%
	15073A06800886	310,54	133,86	43,11%
	15073A06800892	121,58	121,41	99,85%
	15073A06800893	148,91	112,01	75,22%
	15073A06800907	170,33	170,33	100,00%
	15073A06800908	407,84	407,84	100,00%
	15073A06800910	408,35	408,35	100,00%
	15073A06800919	555,83	555,83	100,00%
	15073A06800920	222,27	222,27	100,00%
	15073A06800921	239,23	239,23	100,00%
	15073A06800922	218,31	218,31	100,00%
	15073A06800923	207,05	206,66	99,81%
	15073A06800924	47,58	47,58	100,00%
	15073A06800925	172,43	172,43	100,00%
	15073A06800926	25,04	25,04	100,00%
	15073A06800944	317,04	317,04	100,00%
	15073A06800945	220,91	98,97	44,80%
	15073A06800946	225,78	209,88	92,96%
	15073A06800959	143,78	143,78	100,00%
	15073A06800960	314,74	314,74	100,00%

CVD: 9Si28gHug55A5eYiZYEH
Verificable na Sede Electrónica do Organismo.

Plano Nº 0120A-0107	Referencia Catastral	Superficie (m²)	Superficie Afectada (m²)	Porcentaxe Afectada
	15073A06800961	351,00	351,00	100,00%
	15073A06800965	86,80	86,80	100,00%
	15073A06800986	3259,60	2114,46	64,87%
	15073A06800987	2710,55	2616,94	96,55%
	15073A06807020	22331,18	1138,14	5,10%
	15073A06807027	841,94	123,41	14,66%
	15073A06807033	22323,35	204,95	0,92%
	15073A06807042	1158,97	474,67	40,96%
	15073A06807043	7954,83	2906,25	36,53%
	15073A06900237	632,42	632,34	99,99%
	15073A06900238	107,30	107,08	99,79%
	15073A06900241	1535,66	1396,26	90,92%
	15073A06900245	191,13	191,11	99,99%
	15073A06900246	671,89	634,13	94,38%
	15073A06900247	298,31	298,31	100,00%
	15073A06900251	1474,25	1332,81	90,41%
	15073A06900253	2812,56	1667,11	59,27%
	15073A06900275	475744,37	7571,97	1,59%
	15073A06900381	260,85	260,85	100,00%
	15073A06900382	274,49	274,49	100,00%
	15073A06900383	238,40	238,40	100,00%
	15073A06900384	647,73	506,80	78,24%
	15073A06900400	970,25	970,25	100,00%
	15073A06907100	62001,20	18245,78	29,43%
	15073A07000359	4108,24	1692,99	41,21%
	15073A07000360	1151,58	405,19	35,19%
	15073A07000361	2348,33	1208,06	51,44%
	15073A07000372	153584,50	2615,07	1,70%
	15073A07000489	4012,59	989,07	24,65%
	15073A07000500	2834,19	693,43	24,47%
	15073A07000501	98,93	98,93	100,00%
	15073A07000502	136,05	136,05	100,00%
	15073A07000503	1470,37	1373,94	93,44%
	15073A07007724	22707,69	24,84	0,11%
	15073A07007743	124891,93	10846,26	8,68%
	15073A07100073	3493,26	3239,89	92,75%
	15073A07100074	431,53	431,53	100,00%
	15073A07100077	520,14	520,14	100,00%
	15073A07100078	418,59	418,59	100,00%
	15073A07100080	304,87	190,26	62,41%
	15073A07100081	2524,71	1038,70	41,14%
	15073A07100083	937,64	937,64	100,00%
	15073A07100084	3011,57	2590,13	86,01%
	15073A07100091	499,16	32,11	6,43%
	15073A07107900	11542,70	3213,67	27,84%

CVD: 9Si28gHug55A5eYiZYEH
Verificable na Sede Electrónica do Organismo.

Plano Nº 0120A-0107	Referencia Catastral	Superficie (m²)	Superficie Afectada (m²)	Porcentaxe Afectada
	15073A07107909	1712,82	672,26	39,25%
	15073A08500009	59700,87	11281,48	18,90%
	15073A08500054	2009,90	886,91	44,13%
	15073A08500056	725162,81	10253,64	1,41%
	15073A08500067	2087,64	546,36	26,17%
	15073A08500076	7037,22	3459,68	49,16%
	15073A08508202	32434,79	3296,75	10,16%
	15073A08508203	10844,91	651,94	6,01%
	15073A08508205	2429,51	1415,50	58,26%
	15073A08600017	1074,61	1055,24	98,20%
	15073A08600018	400,95	400,95	100,00%
	15073A08600022	377,73	377,73	100,00%
	15073A08600023	617,96	617,96	100,00%
	15073A08600025	466,12	466,12	100,00%
	15073A08600026	1473,03	1441,24	97,84%
	15073A08600027	1753,46	840,29	47,92%
	15073A08600028	1262,58	342,67	27,14%
	15073A08600029	1444,24	906,76	62,78%
	15073A08600031	648,26	439,20	67,75%
	15073A08600032	364,07	138,35	38,00%
	15073A08600033	1049,43	300,29	28,61%
	15073A08600035	288,12	288,12	100,00%
	15073A08600036	365,12	365,12	100,00%
	15073A08600037	95,54	95,54	100,00%
	15073A08600040	481,33	481,33	100,00%
	15073A08600049	1121,31	1121,31	100,00%
	15073A08600050	348,92	348,92	100,00%
	15073A08600052	690,31	690,31	100,00%
	15073A08600053	292,56	291,28	99,56%
	15073A08600054	773,45	699,65	90,46%
	15073A08600055	1710,54	181,06	10,59%
	15073A08600056	539,73	526,81	97,61%
	15073A08600057	602,01	202,10	33,57%
	15073A08600060	601,60	14,74	2,45%
	15073A08600166	695,60	159,24	22,89%
	15073A08600167	383,06	383,06	100,00%
	15073A08600168	474,29	474,29	100,00%
	15073A08600170	166,85	166,85	100,00%
	15073A08600172	453,09	45,08	9,95%
	15073A08600175	771,88	428,15	55,47%
	15073A08600177	184,98	142,01	76,77%
	15073A08600178	926,76	807,20	87,10%
	15073A08600179	396,10	370,67	93,58%
	15073A08600180	313,97	304,11	96,86%
	15073A08600181	148,58	148,58	100,00%

CVD: 9Si28gHug55A5eYiZYEH
Verificable na Sede Electrónica do Organismo.

Plano Nº 0120A-0107	Referencia Catastral	Superficie (m²)	Superficie Afectada (m²)	Porcentaxe Afectada
	15073A08600182	4104,95	3026,57	73,73%
	15073A08600184	1860,21	1848,99	99,40%
	15073A08600717	3692,33	76,88	2,08%
	15073A08600718	1655,11	1199,40	72,47%
	15073A08600726	362,83	362,83	100,00%
	15073A08600727	389,94	389,94	100,00%
	15073A08600728	61,93	32,55	52,56%
	15073A08600729	1815,99	267,21	14,71%
	15073A08600730	446,76	446,76	100,00%
	15073A08600731	211,82	211,82	100,00%
	15073A08600732	98,82	98,82	100,00%
	15073A08600733	106,87	106,87	100,00%
	15073A08600734	309,44	309,44	100,00%
	15073A08600735	590,33	394,67	66,86%
	15073A08600845	1063,19	948,35	89,20%
	15073A08600846	560,35	560,35	100,00%
	15073A08600847	2035,83	1847,77	90,76%
	15073A08600849	1270,94	1270,94	100,00%
	15073A08600850	14,84	14,84	100,00%
	15073A08607205	1109,65	1109,64	100,00%
	15073A08607231	9488,26	1332,64	14,05%
	3662301NH1236S	3129,28	1639,95	52,41%
	3662320NH1236S	4816,94	3905,88	81,09%
	4166002NH1246N	2333,21	1506,89	64,58%
	5381003NH1258S	1332,21	331,41	24,88%
	5381004NH1258S	1216,66	581,44	47,79%
	5381005NH1258S	1004,21	274,67	27,35%
	5381009NH1258S	1054,71	489,51	46,41%
	5482503NH1258S	3288,24	1752,40	53,29%

CVD: 9Si28gHug55A5eYiZYEH
Verificable na Sede Electrónica do Organismo.

Plano Nº 0120A-0108	Referencia Catastral	Superficie (m²)	Superficie Afectada (m²)	Porcentaxe Afectada
	000100100NH12D	2328,26	2221,82	95,43%
	000100200NH12D	557,14	438,59	78,72%
	000100300NH12D	3414,89	2788,91	81,67%
	000100500NH12D	1811,15	1601,50	88,42%
	000100600NH12D	1163,92	1045,86	89,86%
	000100700NH12D	958,01	847,98	88,51%
	000100900NH12D	425,43	340,61	80,06%
	000101000NH12D	1392,24	1240,61	89,11%
	000101100NH12D	3750,14	3326,09	88,69%
	000101300NH12D	2858,19	1947,99	68,15%
	000101400NH12D	688,82	688,82	100,00%
	000101600NH12D	408,94	246,43	60,26%
	000101700NH12D	295,64	158,40	53,58%
	000101800NH12D	108,36	108,36	100,00%
	000400100NH12C	733,12	622,11	84,86%
	000500100NH12C	595,70	472,91	79,39%
	000500200NH12C	1261,66	1254,99	99,47%
	000500300NH12C	1046,60	1024,13	97,85%
	000500400NH12C	533,27	533,27	100,00%
	000500500NH12C	3634,23	3594,61	98,91%
	000500600NH12C	1234,99	1176,83	95,29%
	000500800NH12C	254,84	254,84	100,00%
	000500900NH12C	268,95	268,95	100,00%
	000501000NH12C	1349,12	1349,12	100,00%
	000501200NH12C	1686,10	1585,31	94,02%
	000501300NH12C	2214,10	1099,17	49,64%
	000501400NH12C	536,00	452,87	84,49%
	000501500NH12C	568,23	462,64	81,42%
	000501800NH12C	1229,81	1229,81	100,00%
	000501900NH12C	2537,07	2537,07	100,00%
	000600500NH12D	1483,22	1483,22	100,00%
	000600700NH12D	1161,94	847,29	72,92%
	000600800NH12D	1105,96	1041,57	94,18%
	000601000NH12D	725,68	493,68	68,03%
	000601200NH12D	2268,01	2091,23	92,21%
	000601300NH12D	4544,85	3401,82	74,85%
	000601400NH12D	1847,16	1537,19	83,22%
	000601500NH12D	1901,54	1622,18	85,31%
	000601600NH12D	1305,84	953,66	73,03%
	000601700NH12D	1331,18	1098,69	82,53%
	000601800NH12D	2698,47	2503,63	92,78%
	000601900NH12D	897,53	739,24	82,36%
	000602000NH12D	1693,13	1487,69	87,87%
	000602100NH12D	3144,15	3020,32	96,06%
	000602300NH12D	1445,19	1237,58	85,63%

CVD: 9Si28gHug55A5eYiZYEH
Verificable na Sede Electrónica do Organismo.

Plano Nº 0120A-0108	Referencia Catastral	Superficie (m²)	Superficie Afectada (m²)	Porcentaxe Afectada
	000602400NH12D	1375,37	1163,05	84,56%
	000602500NH12D	1367,86	1260,52	92,15%
	000602600NH12D	798,70	672,88	84,25%
	000602700NH12D	4115,94	2763,61	67,14%
	000603200NH12D	561,97	561,97	100,00%
	000603300NH12D	878,72	692,14	78,77%
	001000100NH12C	945,12	728,36	77,07%
	001000400NH12C	154,93	14,87	9,59%
	001000500NH12C	3215,41	1834,49	57,05%
	001000700NH12C	1024,82	1024,40	99,96%
	001000800NH12C	2257,33	2257,33	100,00%
	001001100NH12C	466,49	406,32	87,10%
	001001200NH12C	441,98	364,86	82,55%
	001001300NH12C	449,52	284,91	63,38%
	001001400NH12C	1622,89	1526,38	94,05%
	001001600NH12C	2814,88	2690,26	95,57%
	001001700NH12C	594,22	496,42	83,54%
	001001800NH12C	633,82	480,26	75,77%
	001002000NH12C	2215,64	2032,56	91,74%
	001002100NH12C	2029,32	1880,58	92,67%
	001400300NH12E	2109,04	1938,38	91,91%
	001400400NH12E	567,85	426,20	75,06%
	001400500NH12E	2604,18	2400,62	92,18%
	001400700NH12E	1320,10	1112,61	84,28%
	001400800NH12E	1498,79	1340,42	89,43%
	001401100NH12E	2394,34	2380,60	99,43%
	001401300NH12E	776,48	615,69	79,29%
	001401400NH12E	700,44	537,84	76,79%
	001401500NH12E	1008,55	855,40	84,82%
	001401700NH12E	589,90	498,38	84,48%
	001401800NH12E	1182,17	974,68	82,45%
	001401900NH12E	2663,09	2550,60	95,78%
	001402000NH12E	405,00	256,75	63,40%
	001402200NH12E	1642,12	1420,67	86,51%
	001402300NH12E	1575,58	1455,86	92,40%
	001402400NH12E	2323,54	2323,54	100,00%
	001402500NH12E	552,28	457,33	82,81%
	001402700NH12E	1746,14	1621,06	92,84%
	001402800NH12E	1756,69	1606,66	91,46%
	001402900NH12E	1310,68	1073,87	81,93%
	001403000NH12E	1191,25	1033,65	86,77%
	001403100NH12E	1231,06	1012,65	82,26%
	001403200NH12E	445,64	346,03	77,65%
	001403300NH12E	268,98	180,05	66,94%
	001403400NH12E	937,15	805,68	85,97%

CVD: 9Si28gHug55A5eYiZYEH
Verificable na Sede Electrónica do Organismo.

Plano Nº 0120A-0108	Referencia Catastral	Superficie (m²)	Superficie Afectada (m²)	Porcentaxe Afectada
	001403500NH12E	2043,99	1890,60	92,50%
	001403900NH12E	801,93	603,14	75,21%
	001404100NH12E	67,13	34,94	52,05%
	001404200NH12E	101,33	101,33	100,00%
	001404400NH12E	227,44	227,44	100,00%
	001404600NH12E	392,19	392,19	100,00%
	001404800NH12E	420,36	420,36	100,00%
	001500200NH12E	1765,97	1261,58	71,44%
	001500300NH12E	546,98	433,93	79,33%
	001500400NH12E	1397,36	1255,99	89,88%
	001501000NH12E	1214,74	1045,70	86,08%
	001601000NH12F	1625,17	1399,90	86,14%
	001601200NH12F	1372,47	1156,44	84,26%
	001601400NH12F	722,07	454,85	62,99%
	001601700NH12F	816,19	816,19	100,00%
	001602200NH12F	1065,43	1065,43	100,00%
	001900100NH12E	2247,65	1964,20	87,39%
	001900300NH12E	3122,13	2900,24	92,89%
	001900400NH12E	1622,80	1622,80	100,00%
	001900600NH12E	328,70	247,42	75,27%
	001900700NH12E	375,88	118,35	31,49%
	001900800NH12E	2079,80	1298,42	62,43%
	001900900NH12E	2216,02	1885,64	85,09%
	001901000NH12E	584,56	580,77	99,35%
	002000100NH12E	11819,64	9157,41	77,48%
	002000200NH12E	2108,18	1871,14	88,76%
	002000300NH12E	998,60	834,56	83,57%
	002000400NH12E	1492,54	1358,91	91,05%
	002000500NH12E	3102,89	2721,97	87,72%
	002000600NH12E	413,00	281,95	68,27%
	002000700NH12E	502,06	353,59	70,43%
	002000900NH12E	802,21	677,74	84,48%
	002001000NH12E	854,01	687,46	80,50%
	002100100NH12F	9361,27	8832,59	94,35%
	002100200NH12F	1221,73	1131,36	92,60%
	002100400NH12F	1850,27	1763,84	95,33%
	002100900NH12F	1068,08	953,50	89,27%
	002101000NH12F	203,02	135,77	66,87%
	002101200NH12F	2843,64	1981,79	69,69%
	002101300NH12F	977,72	812,09	83,06%
	002101400NH12F	1573,53	1502,22	95,47%
	002500100NH12E	989,49	841,87	85,08%
	002500200NH12E	574,77	473,20	82,33%
	002500300NH12E	213,29	204,48	95,87%
	002500400NH12E	1891,71	1615,16	85,38%

CVD: 9Si28gHug55A5eYiZYEH
Verificable na Sede Electrónica do Organismo.

Plano Nº 0120A-0108	Referencia Catastral	Superficie (m²)	Superficie Afectada (m²)	Porcentaxe Afectada
	002500500NH12E	578,81	422,77	73,04%
	002500600NH12E	1185,97	1076,88	90,80%
	002500700NH12E	1263,67	939,93	74,38%
	002500800NH12E	291,32	219,11	75,21%
	002500900NH12E	1425,72	1301,05	91,26%
	002501000NH12E	4078,87	3842,83	94,21%
	002501100NH12E	606,31	528,47	87,16%
	002501200NH12E	373,59	306,00	81,91%
	002501300NH12E	3359,85	3024,51	90,02%
	002501400NH12E	1720,97	1586,09	92,16%
	002501500NH12E	723,02	536,69	74,23%
	002501600NH12E	750,56	617,83	82,32%
	002501700NH12E	972,13	921,22	94,76%
	002501800NH12E	598,95	598,95	100,00%
	002501900NH12E	1192,98	1014,15	85,01%
	002502000NH12E	1854,02	1424,66	76,84%
	002502200NH12E	6213,50	5723,39	92,11%
	002502400NH12E	1156,50	1156,50	100,00%
	002502500NH12E	1791,00	1790,95	100,00%
	002502700NH12E	789,22	702,26	88,98%
	002502900NH12E	1275,78	1113,82	87,31%
	002503000NH12E	465,59	341,12	73,27%
	002503100NH12E	364,38	364,38	100,00%
	002503300NH12E	4244,90	4241,59	99,92%
	002503500NH12E	1166,95	1008,33	86,41%
	002503600NH12E	2391,58	1678,50	70,18%
	002503700NH12E	749,18	636,44	84,95%
	002503800NH12E	418,25	418,25	100,00%
	15073A05900008	494,38	494,38	100,00%
	15073A05900009	503,25	503,25	100,00%
	15073A05900010	260,97	260,97	100,00%
	15073A05900011	291,22	291,22	100,00%
	15073A05900014	219,42	219,42	100,00%
	15073A05900015	221,90	221,90	100,00%
	15073A05900016	164,43	164,43	100,00%
	15073A05900017	188,80	188,80	100,00%
	15073A05900018	485,68	485,68	100,00%
	15073A05900019	198,19	198,19	100,00%
	15073A05900021	63,03	63,03	100,00%
	15073A05900022	604,18	604,18	100,00%
	15073A05900024	408,02	394,53	96,70%
	15073A05900031	540,25	399,40	73,93%
	15073A05900032	829,16	572,29	69,02%
	15073A05900033	203,04	186,05	91,63%
	15073A05900034	744,12	742,87	99,83%

CVD: 9Si28gHug55A5eYiZYEH
Verificable na Sede Electrónica do Organismo.

Plano Nº 0120A-0108	Referencia Catastral	Superficie (m²)	Superficie Afectada (m²)	Porcentaxe Afectada
	15073A05900035	357,35	357,35	100,00%
	15073A05900037	632,72	632,59	99,98%
	15073A05900038	195,62	195,59	99,99%
	15073A05900040	559,63	310,37	55,46%
	15073A05900045	545,44	267,59	49,06%
	15073A05900046	320,62	180,33	56,24%
	15073A05900047	495,83	253,69	51,17%
	15073A05900048	388,55	190,88	49,13%
	15073A05900050	205,76	205,75	99,99%
	15073A05900051	85,44	85,44	100,00%
	15073A05900052	388,28	121,91	31,40%
	15073A05900053	441,50	153,13	34,68%
	15073A05900054	282,57	77,19	27,32%
	15073A05900055	455,63	107,77	23,65%
	15073A05900056	499,95	49,77	9,96%
	15073A05900057	434,27	36,12	8,32%
	15073A05900058	421,01	34,71	8,25%
	15073A05900063	484,66	169,78	35,03%
	15073A05900064	1194,02	368,10	30,83%
	15073A05900065	658,85	205,71	31,22%
	15073A05900066	872,57	363,75	41,69%
	15073A05900071	234,38	60,06	25,62%
	15073A05900072	151,53	148,17	97,78%
	15073A05900074	722,13	722,13	100,00%
	15073A05900102	394,76	394,75	100,00%
	15073A05900103	79,86	79,85	100,00%
	15073A05900104	283,38	283,38	100,00%
	15073A05900105	201,92	201,92	100,00%
	15073A05900106	204,30	204,30	100,00%
	15073A05900120	252,00	252,00	100,00%
	15073A05900126	1512,27	1144,05	75,65%
	15073A05900132	457,90	443,37	96,83%
	15073A05900133	132,02	107,80	81,65%
	15073A05900134	777,48	581,31	74,77%
	15073A05900135	715,02	332,66	46,52%
	15073A05900136	668,66	146,12	21,85%
	15073A05900146	206,74	48,64	23,53%
	15073A05900147	548,79	407,35	74,23%
	15073A05900149	85,29	54,56	63,97%
	15073A05900150	443,10	436,12	98,42%
	15073A05900151	859,12	859,12	100,00%
	15073A05900161	5250,19	2861,44	54,50%
	15073A05900164	159,57	74,62	46,77%
	15073A05900165	1143,17	943,76	82,56%
	15073A05900170	658,33	307,44	46,70%

CVD: 9Si28gHug55A5eYiZYEH
Verificable na Sede Electrónica do Organismo.

Plano Nº 0120A-0108	Referencia Catastral	Superficie (m²)	Superficie Afectada (m²)	Porcentaxe Afectada
	15073A05900175	488,47	445,13	91,13%
	15073A05900176	237,52	237,52	100,00%
	15073A05900178	480,66	102,21	21,26%
	15073A05900179	826,80	407,44	49,28%
	15073A05900180	459,92	273,23	59,41%
	15073A05900181	581,84	370,55	63,69%
	15073A05900182	404,93	309,76	76,50%
	15073A05900183	836,26	480,94	57,51%
	15073A05900184	975,83	761,69	78,06%
	15073A05900185	1289,12	1289,12	100,00%
	15073A05900187	170,30	170,28	99,99%
	15073A05900194	136,48	136,46	99,99%
	15073A05900198	1011,78	1011,78	100,00%
	15073A05900200	527,86	527,86	100,00%
	15073A05900202	172,30	172,30	100,00%
	15073A05900204	283,82	278,02	97,96%
	15073A05900205	1689,39	1069,06	63,28%
	15073A05900207	401,99	356,48	88,68%
	15073A05900208	1380,61	1372,84	99,44%
	15073A05900293	846,81	846,81	100,00%
	15073A05900294	176,50	176,50	100,00%
	15073A05900447	276,65	276,65	100,00%
	15073A05900448	219,39	219,39	100,00%
	15073A05900449	1204,94	1204,85	99,99%
	15073A05900450	430,20	401,51	93,33%
	15073A05900451	331,23	281,94	85,12%
	15073A05900452	646,58	511,15	79,05%
	15073A05900453	931,34	643,88	69,14%
	15073A05900454	293,43	293,43	100,00%
	15073A05900455	492,31	146,23	29,70%
	15073A05900456	301,37	52,41	17,39%
	15073A05900457	310,08	44,63	14,39%
	15073A05900458	297,62	297,62	100,00%
	15073A05900459	473,95	258,80	54,60%
	15073A05900460	1006,10	341,29	33,92%
	15073A05900461	373,68	354,66	94,91%
	15073A05900463	958,54	358,71	37,42%
	15073A05900464	814,76	266,32	32,69%
	15073A05900465	436,28	155,96	35,75%
	15073A05900466	333,80	138,66	41,54%
	15073A05900468	632,45	179,69	28,41%
	15073A05900469	417,22	222,51	53,33%
	15073A05900471	461,41	301,26	65,29%
	15073A05900473	2775,03	1058,19	38,13%
	15073A05900475	397,92	105,31	26,47%

CVD: 9Si28gHug55A5eYiZYEH
Verificable na Sede Electrónica do Organismo.

Plano Nº 0120A-0108	Referencia Catastral	Superficie (m²)	Superficie Afectada (m²)	Porcentaxe Afectada
	15073A05900476	500,60	170,38	34,04%
	15073A05900482	572,23	191,74	33,51%
	15073A05900483	253,39	170,50	67,29%
	15073A05900484	410,20	224,19	54,65%
	15073A05900485	661,87	419,55	63,39%
	15073A05900486	1127,40	756,08	67,06%
	15073A05900487	335,54	257,42	76,72%
	15073A05900488	265,19	230,08	86,76%
	15073A05900490	1500,46	935,01	62,31%
	15073A05900491	1227,28	1009,95	82,29%
	15073A05900492	468,88	321,32	68,53%
	15073A05900493	624,52	433,44	69,40%
	15073A05900494	937,45	662,78	70,70%
	15073A05900495	994,08	643,49	64,73%
	15073A05900496	1315,09	821,88	62,50%
	15073A05900497	1255,72	765,38	60,95%
	15073A05900498	510,48	288,81	56,58%
	15073A05900499	531,92	288,22	54,19%
	15073A05900500	348,85	179,18	51,36%
	15073A05900501	347,69	166,72	47,95%
	15073A05900502	118,47	10,04	8,48%
	15073A05900503	76,59	76,22	99,52%
	15073A05900504	177,62	177,62	100,00%
	15073A05900505	107,20	107,20	100,00%
	15073A05900506	91,89	91,89	100,00%
	15073A05900507	132,59	113,82	85,85%
	15073A05900508	222,17	116,80	52,57%
	15073A05900516	212,91	92,72	43,55%
	15073A05900517	208,54	208,54	100,00%
	15073A05900518	120,78	120,78	100,00%
	15073A05900519	322,59	302,36	93,73%
	15073A05900520	339,36	170,11	50,13%
	15073A05900523	134,88	134,88	100,00%
	15073A05900524	135,22	135,22	100,00%
	15073A05900525	193,39	87,73	45,36%
	15073A05900529	187,24	187,24	100,00%
	15073A05900538	798,84	156,88	19,64%
	15073A05900539	647,98	291,01	44,91%
	15073A05900540	535,13	219,45	41,01%
	15073A05900541	37,24	37,24	100,00%
	15073A05900542	57,30	57,30	100,00%
	15073A05900543	39,65	39,65	100,00%
	15073A05900544	74,24	74,24	100,00%
	15073A05900545	62,32	62,32	100,00%
	15073A05900546	212,87	212,87	100,00%

CVD: 9Si28gHug55A5eYiZYEH
Verificable na Sede Electrónica do Organismo.

Plano Nº 0120A-0108	Referencia Catastral	Superficie (m²)	Superficie Afectada (m²)	Porcentaxe Afectada
	15073A05900548	197,86	197,86	100,00%
	15073A05900549	94,70	94,69	99,99%
	15073A05900550	97,68	97,67	99,99%
	15073A05900551	84,13	84,12	99,98%
	15073A05900552	78,48	78,47	99,99%
	15073A05900553	101,22	101,19	99,98%
	15073A05900555	242,95	242,93	99,99%
	15073A05900556	209,86	209,86	100,00%
	15073A05900557	14,22	14,22	100,00%
	15073A05900558	39,98	39,98	100,00%
	15073A05900559	201,59	192,43	95,46%
	15073A05900563	171,83	128,50	74,78%
	15073A05900569	35,59	35,59	100,00%
	15073A05900570	55,23	55,23	100,00%
	15073A05900571	88,00	87,99	99,99%
	15073A05900572	204,45	204,45	100,00%
	15073A05900574	197,66	197,66	100,00%
	15073A05900575	174,80	174,80	100,00%
	15073A05900577	158,00	158,00	100,00%
	15073A05900578	359,52	359,52	100,00%
	15073A05900579	234,38	234,38	100,00%
	15073A05900580	232,80	232,80	100,00%
	15073A05900581	474,38	474,38	100,00%
	15073A05900582	242,85	238,96	98,40%
	15073A05900583	260,67	230,27	88,34%
	15073A05900584	247,17	191,17	77,34%
	15073A05900585	255,66	172,98	67,66%
	15073A05900586	244,96	141,10	57,60%
	15073A05900587	300,77	300,77	100,00%
	15073A05900588	100,35	100,35	100,00%
	15073A05900589	51,90	51,90	100,00%
	15073A05900591	55,35	55,35	100,00%
	15073A05900592	102,13	102,11	99,98%
	15073A05900593	116,21	116,21	100,00%
	15073A05900594	44,89	44,89	100,00%
	15073A05900596	168,70	168,70	100,00%
	15073A05900598	134,56	134,56	100,00%
	15073A05900608	128,24	128,24	100,00%
	15073A05900609	309,99	309,99	100,00%
	15073A05900610	219,62	219,62	100,00%
	15073A05900611	205,70	205,70	100,00%
	15073A05900612	250,17	250,17	100,00%
	15073A05900613	239,09	239,09	100,00%
	15073A05900614	220,89	220,89	100,00%
	15073A05900616	224,54	224,54	100,00%

CVD: 9Si28gHug55A5eYiZYEH
Verificable na Sede Electrónica do Organismo.

Plano Nº 0120A-0108	Referencia Catastral	Superficie (m²)	Superficie Afectada (m²)	Porcentaxe Afectada
	15073A05900617	150,81	150,81	100,00%
	15073A05900618	230,71	230,71	100,00%
	15073A05900619	166,35	166,35	100,00%
	15073A05900775	822,15	815,21	99,16%
	15073A05900776	413,41	413,01	99,90%
	15073A05900777	58,74	58,74	100,00%
	15073A05900780	456,84	456,84	100,00%
	15073A05900781	24,60	24,60	100,00%
	15073A05900782	231,00	189,90	82,21%
	15073A05908703	920,58	920,58	100,00%
	15073A05908705	253,11	109,23	43,16%
	15073A06000019	2872,87	2872,87	100,00%
	15073A06000021	203,78	203,78	100,00%
	15073A06000022	219,06	219,06	100,00%
	15073A06000023	235,01	235,01	100,00%
	15073A06000024	284,82	284,82	100,00%
	15073A06000025	226,24	226,24	100,00%
	15073A06000026	2792,89	2426,20	86,87%
	15073A06000027	475,31	436,50	91,83%
	15073A06000030	5069,95	3324,90	65,58%
	15073A06000031	907,17	20,29	2,24%
	15073A06000032	860,53	581,43	67,57%
	15073A06000033	3476,30	1055,23	30,36%
	15073A06000036	1802,50	379,85	21,07%
	15073A06000037	1275,69	233,58	18,31%
	15073A06000039	555,34	555,34	100,00%
	15073A06000040	392,36	392,36	100,00%
	15073A06000041	195,46	195,46	100,00%
	15073A06000042	253,02	251,28	99,31%
	15073A06000043	240,60	186,05	77,33%
	15073A06000053	242,78	128,03	52,73%
	15073A06000054	224,06	202,66	90,45%
	15073A06000055	319,33	318,56	99,76%
	15073A06000056	324,85	324,85	100,00%
	15073A06000058	609,94	97,29	15,95%
	15073A06000060	386,67	386,67	100,00%
	15073A06000061	440,78	440,78	100,00%
	15073A06000062	713,84	491,34	68,83%
	15073A06000063	212,21	138,60	65,31%
	15073A06000069	326,77	326,77	100,00%
	15073A06000070	407,47	407,47	100,00%
	15073A06000078	500,07	500,07	100,00%
	15073A06000081	146,66	146,42	99,83%
	15073A06000093	346,47	346,47	100,00%
	15073A06000094	664,84	664,84	100,00%

CVD: 9Si28gHug55A5eYiZYEH
Verificable na Sede Electrónica do Organismo.

Plano Nº 0120A-0108	Referencia Catastral	Superficie (m²)	Superficie Afectada (m²)	Porcentaxe Afectada
	15073A06000095	2520,63	1801,52	71,47%
	15073A06000097	405,78	405,78	100,00%
	15073A06000098	447,42	447,42	100,00%
	15073A06000099	1153,09	1153,09	100,00%
	15073A06000101	1583,27	1094,09	69,10%
	15073A06000102	1370,33	1034,12	75,46%
	15073A06000107	317,84	252,72	79,51%
	15073A06000108	217,48	217,48	100,00%
	15073A06000109	280,26	280,26	100,00%
	15073A06000110	264,35	264,35	100,00%
	15073A06000111	600,05	600,05	100,00%
	15073A06000112	644,31	644,31	100,00%
	15073A06000114	200,19	200,19	100,00%
	15073A06000115	138,80	138,80	100,00%
	15073A06000120	373,80	373,80	100,00%
	15073A06000121	463,99	463,99	100,00%
	15073A06000122	1060,21	1060,21	100,00%
	15073A06000123	169,43	169,43	100,00%
	15073A06000134	496,41	256,89	51,75%
	15073A06000137	3711,12	3126,28	84,24%
	15073A06000138	1835,64	769,84	41,94%
	15073A06000146	428,52	428,51	100,00%
	15073A06000147	640,99	591,78	92,32%
	15073A06000149	133,31	133,31	100,00%
	15073A06000150	247,66	247,66	100,00%
	15073A06000151	148,43	148,43	100,00%
	15073A06000154	641,17	641,17	100,00%
	15073A06000156	375,84	375,84	100,00%
	15073A06000158	264,57	264,57	100,00%
	15073A06000159	184,80	184,80	100,00%
	15073A06000160	165,95	165,95	100,00%
	15073A06000164	577,45	577,45	100,00%
	15073A06000165	502,01	502,01	100,00%
	15073A06000170	533,73	533,73	100,00%
	15073A06000172	286,83	127,35	44,40%
	15073A06000173	98,79	98,79	100,00%
	15073A06000174	1416,18	1416,18	100,00%
	15073A06000175	255,14	255,14	100,00%
	15073A06000176	546,57	546,57	100,00%
	15073A06000178	78,88	78,88	100,00%
	15073A06000179	1497,20	1487,30	99,34%
	15073A06000180	1451,33	1340,37	92,35%
	15073A06000181	1367,23	1367,23	100,00%
	15073A06000183	456,27	456,27	100,00%
	15073A06000185	262,09	262,09	100,00%

CVD: 9Si28gHug55A5eYiZYEH
Verificable na Sede Electrónica do Organismo.

Plano Nº 0120A-0108	Referencia Catastral	Superficie (m²)	Superficie Afectada (m²)	Porcentaxe Afectada
	15073A06000186	224,22	224,22	100,00%
	15073A06000187	153,31	153,31	100,00%
	15073A06000188	206,56	206,56	100,00%
	15073A06000189	1118,32	1118,32	100,00%
	15073A06000190	182,38	182,38	100,00%
	15073A06000191	427,42	427,38	99,99%
	15073A06000192	330,20	330,18	99,99%
	15073A06000193	237,66	237,65	99,99%
	15073A06000198	426,90	426,90	100,00%
	15073A06000199	839,45	681,50	81,18%
	15073A06000200	654,12	642,45	98,22%
	15073A06000202	1056,45	1056,34	99,99%
	15073A06000205	340,16	340,16	100,00%
	15073A06000206	2531,17	2531,17	100,00%
	15073A06000207	331,07	331,06	100,00%
	15073A06000208	67,08	67,08	100,00%
	15073A06000210	73,81	73,81	100,00%
	15073A06000212	1138,99	1138,99	100,00%
	15073A06000234	683,98	126,23	18,45%
	15073A06000235	181,03	181,03	100,00%
	15073A06000236	149,28	149,28	100,00%
	15073A06000237	293,25	293,25	100,00%
	15073A06000238	280,61	190,26	67,80%
	15073A06000239	302,66	302,43	99,93%
	15073A06000240	353,98	353,98	100,00%
	15073A06000241	417,96	417,96	100,00%
	15073A06000242	980,33	980,33	100,00%
	15073A06000247	564,81	564,81	100,00%
	15073A06000249	94,62	94,62	100,00%
	15073A06000250	521,51	519,60	99,63%
	15073A06000252	120,14	120,14	100,00%
	15073A06000253	619,96	66,26	10,69%
	15073A06000254	269,67	269,36	99,89%
	15073A06000256	1630,88	702,05	43,05%
	15073A06000258	513,27	224,14	43,67%
	15073A06000259	352,51	108,11	30,67%
	15073A06000260	295,67	102,38	34,63%
	15073A06000261	676,88	283,43	41,87%
	15073A06000262	1938,60	1093,46	56,40%
	15073A06000265	1091,04	337,48	30,93%
	15073A06000266	901,11	317,63	35,25%
	15073A06000267	973,68	320,28	32,89%
	15073A06000268	529,29	107,55	20,32%
	15073A06000281	1006,61	120,75	12,00%
	15073A06000283	711,07	442,53	62,23%

CVD: 9Si28gHug55A5eYiZYEH
Verificable na Sede Electrónica do Organismo.

Plano Nº 0120A-0108	Referencia Catastral	Superficie (m²)	Superficie Afectada (m²)	Porcentaxe Afectada
	15073A06000284	409,96	269,19	65,66%
	15073A06000285	253,63	192,04	75,72%
	15073A06000286	1174,93	1081,53	92,05%
	15073A06000290	571,21	571,21	100,00%
	15073A06000291	291,00	291,00	100,00%
	15073A06000292	272,89	272,89	100,00%
	15073A06000293	337,80	337,80	100,00%
	15073A06000294	210,29	210,29	100,00%
	15073A06000297	452,21	452,17	99,99%
	15073A06000298	137,53	137,53	100,00%
	15073A06000300	325,13	325,13	100,00%
	15073A06000301	227,55	140,58	61,78%
	15073A06000305	336,22	150,15	44,66%
	15073A06000307	140,25	140,25	100,00%
	15073A06000308	560,84	560,81	100,00%
	15073A06000309	411,91	406,34	98,65%
	15073A06000310	766,86	766,86	100,00%
	15073A06000312	137,08	137,08	100,00%
	15073A06000313	912,37	912,02	99,96%
	15073A06000316	360,78	360,78	100,00%
	15073A06000317	161,40	161,40	100,00%
	15073A06000318	143,46	143,46	100,00%
	15073A06000319	315,63	315,63	100,00%
	15073A06000320	378,32	378,32	100,00%
	15073A06000321	446,28	446,28	100,00%
	15073A06000322	478,67	478,67	100,00%
	15073A06000323	517,87	517,87	100,00%
	15073A06000342	1954,59	990,28	50,66%
	15073A06000344	1190,06	717,81	60,32%
	15073A06000347	232,20	149,02	64,18%
	15073A06000348	296,52	292,89	98,78%
	15073A06000349	218,48	218,48	100,00%
	15073A06000350	395,41	395,41	100,00%
	15073A06000351	198,83	198,83	100,00%
	15073A06000356	340,64	340,64	100,00%
	15073A06000357	327,37	327,37	100,00%
	15073A06000358	155,87	155,87	100,00%
	15073A06000359	621,25	612,01	98,51%
	15073A06000360	592,76	410,19	69,20%
	15073A06000361	546,12	83,81	15,35%
	15073A06000363	372,22	359,80	96,66%
	15073A06000364	304,28	286,14	94,04%
	15073A06000365	290,05	259,56	89,49%
	15073A06000366	256,48	218,60	85,23%
	15073A06000367	259,44	204,03	78,64%

CVD: 9Si28gHug55A5eYiZYEH
Verificable na Sede Electrónica do Organismo.

Plano Nº 0120A-0108	Referencia Catastral	Superficie (m²)	Superficie Afectada (m²)	Porcentaxe Afectada
	15073A06000368	218,62	145,59	66,60%
	15073A06000369	255,68	141,22	55,23%
	15073A06000370	410,95	76,81	18,69%
	15073A06000371	253,52	211,83	83,56%
	15073A06000372	253,52	165,93	65,45%
	15073A06000373	530,71	344,92	64,99%
	15073A06000375	266,09	182,09	68,43%
	15073A06000376	359,00	254,38	70,86%
	15073A06000377	276,08	156,07	56,53%
	15073A06000378	389,68	229,53	58,90%
	15073A06000379	1363,31	805,25	59,07%
	15073A06000380	1362,67	1016,98	74,63%
	15073A06000381	2546,84	2450,70	96,23%
	15073A06000386	666,56	666,56	100,00%
	15073A06000387	386,31	382,03	98,89%
	15073A06000389	301,54	301,54	100,00%
	15073A06000390	1297,98	1297,98	100,00%
	15073A06000393	146,60	146,60	100,00%
	15073A06000394	191,14	191,14	100,00%
	15073A06000395	88,90	88,90	100,00%
	15073A06000396	137,52	137,52	100,00%
	15073A06000407	116,16	116,08	99,93%
	15073A06000408	468,69	468,64	99,99%
	15073A06000409	490,69	490,69	100,00%
	15073A06000411	326,24	326,24	100,00%
	15073A06000412	799,77	799,77	100,00%
	15073A06000415	1283,28	1283,28	100,00%
	15073A06000418	193,42	193,42	100,00%
	15073A06000439	596,02	596,02	100,00%
	15073A06000440	368,04	318,94	86,66%
	15073A06000441	411,46	359,39	87,35%
	15073A06000442	622,24	588,21	94,53%
	15073A06000443	596,09	596,09	100,00%
	15073A06000444	332,32	332,32	100,00%
	15073A06000445	310,73	310,73	100,00%
	15073A06000446	280,45	35,81	12,77%
	15073A06000448	936,66	936,66	100,00%
	15073A06000462	643,13	643,13	100,00%
	15073A06000463	185,80	185,80	100,00%
	15073A06000464	192,83	192,83	100,00%
	15073A06000465	166,50	166,50	100,00%
	15073A06000470	472,34	265,23	56,15%
	15073A06000471	382,24	302,68	79,19%
	15073A06000472	292,25	272,47	93,23%
	15073A06000473	215,20	215,12	99,96%

CVD: 9Si28gHug55A5eYiZYEH
Verificable na Sede Electrónica do Organismo.

Plano Nº 0120A-0108	Referencia Catastral	Superficie (m²)	Superficie Afectada (m²)	Porcentaxe Afectada
	15073A06000474	780,44	780,44	100,00%
	15073A06000475	150,42	150,42	100,00%
	15073A06000476	752,24	752,24	100,00%
	15073A06000477	385,87	385,87	100,00%
	15073A06000478	409,88	409,88	100,00%
	15073A06000479	550,48	550,48	100,00%
	15073A06000480	1012,65	1012,65	100,00%
	15073A06000481	226,86	226,86	100,00%
	15073A06000493	191,55	190,86	99,64%
	15073A06000494	225,39	225,19	99,91%
	15073A06000495	608,53	597,20	98,14%
	15073A06000496	131,61	6,19	4,71%
	15073A06000499	1088,07	1088,07	100,00%
	15073A06000500	316,43	153,61	48,54%
	15073A06000501	236,49	108,25	45,77%
	15073A06000502	813,25	332,71	40,91%
	15073A06000503	545,64	203,29	37,26%
	15073A06000504	616,16	225,84	36,65%
	15073A06000505	234,98	88,85	37,81%
	15073A06000506	805,02	311,30	38,67%
	15073A06000507	284,79	104,17	36,58%
	15073A06000508	985,88	406,78	41,26%
	15073A06000509	1407,80	286,06	20,32%
	15073A06000512	1811,57	455,75	25,16%
	15073A06000515	436,15	160,39	36,77%
	15073A06000516	609,88	270,56	44,36%
	15073A06000517	181,65	93,30	51,36%
	15073A06000518	814,87	470,70	57,76%
	15073A06000520	701,44	188,18	26,83%
	15073A06000521	396,92	163,76	41,26%
	15073A06000522	439,41	184,96	42,09%
	15073A06000524	814,91	752,86	92,39%
	15073A06000529	368,17	368,17	100,00%
	15073A06000530	293,32	293,32	100,00%
	15073A06000531	88,92	88,92	100,00%
	15073A06000532	655,74	655,74	100,00%
	15073A06000535	381,76	335,76	87,95%
	15073A06000536	349,36	349,36	100,00%
	15073A06000540	422,90	422,90	100,00%
	15073A06000552	360,30	37,06	10,29%
	15073A06000553	698,92	686,84	98,27%
	15073A06000554	1497,32	1360,85	90,89%
	15073A06000555	1297,62	1297,62	100,00%
	15073A06000557	415,82	415,82	100,00%
	15073A06000558	259,40	259,40	100,00%

CVD: 9Si28gHug55A5eYiZYEH
Verificable na Sede Electrónica do Organismo.

Plano Nº 0120A-0108	Referencia Catastral	Superficie (m²)	Superficie Afectada (m²)	Porcentaxe Afectada
	15073A06000559	205,51	205,51	100,00%
	15073A06000560	556,20	556,20	100,00%
	15073A06000561	81,60	81,60	100,00%
	15073A06000562	58,37	58,37	100,00%
	15073A06000563	47,55	47,55	100,00%
	15073A06000564	65,57	65,57	100,00%
	15073A06000565	46,82	46,82	100,00%
	15073A06000566	64,95	64,95	100,00%
	15073A06000567	352,92	352,92	100,00%
	15073A06000568	388,31	388,31	100,00%
	15073A06000569	454,66	454,66	100,00%
	15073A06000607	588,86	167,23	28,40%
	15073A06000608	290,74	205,85	70,80%
	15073A06000609	317,21	261,21	82,35%
	15073A06000610	491,77	435,61	88,58%
	15073A06000611	588,77	543,45	92,30%
	15073A06000612	171,37	165,01	96,29%
	15073A06000613	1089,73	1075,88	98,73%
	15073A06000614	86,12	86,12	100,00%
	15073A06000616	154,28	154,28	100,00%
	15073A06000617	301,89	301,89	100,00%
	15073A06000620	374,94	374,94	100,00%
	15073A06000621	426,32	353,07	82,82%
	15073A06000622	469,59	353,01	75,17%
	15073A06000623	477,50	260,73	54,60%
	15073A06000624	562,60	216,75	38,53%
	15073A06000625	197,51	197,51	100,00%
	15073A06000626	261,47	261,47	100,00%
	15073A06000627	400,54	102,94	25,70%
	15073A06000628	453,31	87,59	19,32%
	15073A06000632	230,36	230,36	100,00%
	15073A06000634	91,46	22,17	24,24%
	15073A06000635	96,05	45,84	47,73%
	15073A06000636	98,83	58,72	59,42%
	15073A06000637	344,26	329,84	95,81%
	15073A06000638	27,77	7,26	26,16%
	15073A06000639	67,96	67,96	100,00%
	15073A06000640	172,81	172,81	100,00%
	15073A06000641	170,31	170,31	100,00%
	15073A06000642	72,15	72,15	100,00%
	15073A06000643	186,20	186,20	100,00%
	15073A06000645	21,22	21,22	100,00%
	15073A06000646	177,58	31,28	17,61%
	15073A06000647	171,16	46,18	26,98%
	15073A06000648	400,75	311,62	77,76%

CVD: 9Si28gHug55A5eYiZYEH
Verificable na Sede Electrónica do Organismo.

Plano Nº 0120A-0108	Referencia Catastral	Superficie (m²)	Superficie Afectada (m²)	Porcentaxe Afectada
	15073A06000650	87,39	87,39	100,00%
	15073A06000651	90,56	90,56	100,00%
	15073A06000652	488,45	488,45	100,00%
	15073A06000653	424,57	424,57	100,00%
	15073A06000656	390,20	133,52	34,22%
	15073A06000662	488,62	346,88	70,99%
	15073A06000663	481,01	147,13	30,59%
	15073A06000664	354,79	354,79	100,00%
	15073A06000665	1416,57	1152,22	81,34%
	15073A06000666	2255,95	1611,90	71,45%
	15073A06000667	242,58	136,77	56,38%
	15073A06000668	624,62	305,53	48,91%
	15073A06000669	159,26	100,41	63,05%
	15073A06000670	139,21	85,08	61,11%
	15073A06000671	847,13	470,59	55,55%
	15073A06000672	248,02	111,58	44,99%
	15073A06000675	360,61	347,75	96,44%
	15073A06000676	346,30	346,29	100,00%
	15073A06000677	277,90	277,90	100,00%
	15073A06000681	413,64	158,85	38,40%
	15073A06000683	263,72	47,84	18,14%
	15073A06000686	119,49	80,65	67,49%
	15073A06000687	271,20	20,45	7,54%
	15073A06000688	240,81	38,78	16,10%
	15073A06000689	286,99	84,49	29,44%
	15073A06000692	682,41	302,34	44,30%
	15073A06000693	244,42	152,61	62,44%
	15073A06000694	146,14	68,44	46,83%
	15073A06000695	461,87	260,64	56,43%
	15073A06000696	375,56	242,82	64,66%
	15073A06000697	448,16	341,04	76,10%
	15073A06000698	1034,90	1034,90	100,00%
	15073A06000699	418,68	418,68	100,00%
	15073A06000700	639,84	639,84	100,00%
	15073A06000703	128,00	37,54	29,32%
	15073A06000704	108,80	106,82	98,17%
	15073A06000705	109,77	109,77	100,00%
	15073A06000706	103,96	103,96	100,00%
	15073A06000707	128,18	128,18	100,00%
	15073A06000708	174,66	174,66	100,00%
	15073A06000710	392,17	391,88	99,93%
	15073A06000712	190,35	190,35	100,00%
	15073A06000713	114,26	114,26	100,00%
	15073A06000714	136,53	136,53	100,00%
	15073A06000715	166,93	166,93	100,00%

CVD: 9Si28gHug55A5eYiZYEH
Verificable na Sede Electrónica do Organismo.

Plano Nº 0120A-0108	Referencia Catastral	Superficie (m²)	Superficie Afectada (m²)	Porcentaxe Afectada
	15073A06000716	114,38	114,38	100,00%
	15073A06000717	111,36	111,36	100,00%
	15073A06000718	109,53	109,53	100,00%
	15073A06000719	460,87	220,46	47,84%
	15073A06000720	1089,80	714,95	65,60%
	15073A06000721	666,10	276,22	41,47%
	15073A06000722	1714,65	1007,78	58,78%
	15073A06000723	424,00	359,07	84,69%
	15073A06000724	230,66	230,66	100,00%
	15073A06000725	1110,81	974,16	87,70%
	15073A06000726	1073,20	1073,14	99,99%
	15073A06000729	183,66	183,66	100,00%
	15073A06000730	334,62	334,62	100,00%
	15073A06000731	64,27	64,27	100,00%
	15073A06000732	250,34	250,34	100,00%
	15073A06000733	119,22	119,22	100,00%
	15073A06000734	113,10	101,23	89,51%
	15073A06000735	171,55	67,72	39,47%
	15073A06000736	105,44	9,35	8,87%
	15073A06000737	701,26	511,81	72,98%
	15073A06000738	217,94	217,94	100,00%
	15073A06000739	358,32	224,49	62,65%
	15073A06000740	128,54	128,54	100,00%
	15073A06000742	172,35	172,35	100,00%
	15073A06000743	241,00	240,98	99,99%
	15073A06000744	35,07	35,07	100,00%
	15073A06000745	55,70	55,70	100,00%
	15073A06000747	131,55	26,43	20,09%
	15073A06000748	141,47	77,74	54,96%
	15073A06000749	81,92	60,45	73,79%
	15073A06000750	347,82	259,24	74,53%
	15073A06000751	97,46	75,31	77,27%
	15073A06000752	102,73	81,34	79,18%
	15073A06000753	167,26	137,90	82,44%
	15073A06000754	133,93	102,20	76,31%
	15073A06000755	118,50	81,16	68,49%
	15073A06000756	112,86	65,42	57,96%
	15073A06000757	634,60	286,11	45,08%
	15073A06000758	191,36	54,75	28,61%
	15073A06000759	138,25	35,58	25,74%
	15073A06000760	132,09	31,45	23,81%
	15073A06000761	91,70	18,26	19,92%
	15073A06000762	98,14	23,04	23,48%
	15073A06000763	205,00	27,50	13,41%
	15073A06000765	513,41	112,67	21,95%

CVD: 9Si28gHug55A5eYiZYEH
Verificable na Sede Electrónica do Organismo.

Plano Nº 0120A-0108	Referencia Catastral	Superficie (m²)	Superficie Afectada (m²)	Porcentaxe Afectada
	15073A06000768	48,69	48,69	100,00%
	15073A06000769	101,98	101,97	99,99%
	15073A06000770	107,32	107,32	100,00%
	15073A06000773	140,20	118,77	84,71%
	15073A06000774	1170,16	54,94	4,70%
	15073A06000777	58,59	58,57	99,96%
	15073A06000778	255,81	141,23	55,21%
	15073A06000780	497,60	9,10	1,83%
	15073A06000781	969,08	482,65	49,80%
	15073A06000782	185,13	176,17	95,16%
	15073A06000784	184,65	184,65	100,00%
	15073A06000785	996,51	996,51	100,00%
	15073A06000786	5352,30	5141,81	96,07%
	15073A06000787	383,49	383,22	99,93%
	15073A06000788	286,93	286,93	100,00%
	15073A06000789	141,18	141,18	100,00%
	15073A06000790	468,68	468,64	99,99%
	15073A06007002	5552,12	2524,58	45,47%
	15073A06007003	884,68	884,68	100,00%
	15073A06007004	1021,64	1021,64	100,00%
	15073A06007005	3220,28	1626,66	50,51%
	15073A06007006	404,11	399,58	98,88%
	15073A06007007	10539,05	6388,12	60,61%
	15073A06007011	1375,55	96,04	6,98%
	15073A06007018	8476,00	1306,93	15,42%
	15073A06007020	116,05	116,05	100,00%
	15073A06007021	713,37	713,37	100,00%
	15073A06100003	531,39	530,28	99,79%
	15073A06100004	90,09	90,09	100,00%
	15073A06100005	508,99	508,99	100,00%
	15073A06100020	364,78	338,39	92,77%
	15073A06100021	690,97	690,96	100,00%
	15073A06100022	258,76	258,76	100,00%
	15073A06100023	377,66	377,66	100,00%
	15073A06100024	414,41	414,41	100,00%
	15073A06100025	410,41	410,41	100,00%
	15073A06100026	367,69	367,69	100,00%
	15073A06100027	210,13	210,13	100,00%
	15073A06100028	195,17	195,17	100,00%
	15073A06100029	252,65	215,37	85,25%
	15073A06100030	333,39	281,23	84,35%
	15073A06100031	264,79	132,05	49,87%
	15073A06100033	472,97	162,38	34,33%
	15073A06100034	571,73	215,05	37,61%
	15073A06100035	472,44	221,88	46,96%

CVD: 9Si28gHug55A5eYiZYEH
Verificable na Sede Electrónica do Organismo.

Plano Nº 0120A-0108	Referencia Catastral	Superficie (m²)	Superficie Afectada (m²)	Porcentaxe Afectada
	15073A06100036	344,07	194,67	56,58%
	15073A06100037	244,15	220,64	90,37%
	15073A06100038	290,94	290,94	100,00%
	15073A06100039	583,13	583,13	100,00%
	15073A06100040	453,83	453,83	100,00%
	15073A06100041	358,94	358,94	100,00%
	15073A06100042	805,43	805,41	100,00%
	15073A06100043	224,92	224,92	100,00%
	15073A06100052	1648,53	1648,53	100,00%
	15073A06100055	600,76	600,76	100,00%
	15073A06100058	702,55	702,55	100,00%
	15073A06100059	674,40	645,93	95,78%
	15073A06100060	594,53	410,16	68,99%
	15073A06100061	911,65	759,21	83,28%
	15073A06100064	222,56	94,14	42,30%
	15073A06100065	329,40	30,87	9,37%
	15073A06100066	347,73	202,49	58,23%
	15073A06100067	548,20	548,20	100,00%
	15073A06100068	548,55	548,55	100,00%
	15073A06100069	316,14	316,14	100,00%
	15073A06100070	438,46	438,45	100,00%
	15073A06100072	361,63	361,62	100,00%
	15073A06100073	213,80	213,79	100,00%
	15073A06100074	181,71	181,70	100,00%
	15073A06100075	240,54	240,54	100,00%
	15073A06100076	256,80	256,79	100,00%
	15073A06100077	359,18	200,16	55,73%
	15073A06100079	431,90	431,90	100,00%
	15073A06100081	613,48	613,48	100,00%
	15073A06100083	109,36	109,36	100,00%
	15073A06100084	878,04	878,03	100,00%
	15073A06100101	546,79	427,60	78,20%
	15073A06100103	335,22	210,19	62,70%
	15073A06100104	545,80	430,82	78,93%
	15073A06100125	204,72	47,45	23,18%
	15073A06100172	617,83	617,83	100,00%
	15073A06100173	190,28	190,28	100,00%
	15073A06100174	258,46	258,46	100,00%
	15073A06100175	221,62	221,62	100,00%
	15073A06100176	221,05	221,05	100,00%
	15073A06100177	1122,70	960,29	85,53%
	15073A06100180	1378,36	1378,36	100,00%
	15073A06100188	3517,35	3239,39	92,10%
	15073A06100192	1214,98	1214,98	100,00%
	15073A06100193	2598,01	2462,97	94,80%

CVD: 9Si28gHug55A5eYiZYEH
Verificable na Sede Electrónica do Organismo.

Plano Nº 0120A-0108	Referencia Catastral	Superficie (m²)	Superficie Afectada (m²)	Porcentaxe Afectada
	15073A06100196	334,37	334,37	100,00%
	15073A06100197	443,98	443,98	100,00%
	15073A06100198	235,29	235,29	100,00%
	15073A06100199	232,53	226,69	97,49%
	15073A06100200	197,68	197,68	100,00%
	15073A06100201	266,25	266,25	100,00%
	15073A06100205	520,41	503,38	96,73%
	15073A06100206	520,98	388,21	74,51%
	15073A06100207	423,73	336,99	79,53%
	15073A06100208	981,60	637,96	64,99%
	15073A06100210	1482,39	236,18	15,93%
	15073A06100231	181,84	82,16	45,18%
	15073A06100232	402,69	52,53	13,04%
	15073A06100233	157,91	4,33	2,74%
	15073A06100261	281,39	281,39	100,00%
	15073A06100262	101,97	97,63	95,75%
	15073A06100268	622,11	622,11	100,00%
	15073A06100449	388,53	388,52	100,00%
	15073A06100450	772,06	455,25	58,97%
	15073A06100451	586,79	378,03	64,42%
	15073A06100452	552,08	354,08	64,14%
	15073A06100453	917,39	697,16	75,99%
	15073A06100455	505,58	495,17	97,94%
	15073A06100456	371,30	371,30	100,00%
	15073A06100457	402,63	402,63	100,00%
	15073A06100458	311,25	311,25	100,00%
	15073A06100459	256,42	256,42	100,00%
	15073A06100460	149,67	138,05	92,23%
	15073A06100461	129,88	129,88	100,00%
	15073A06100462	81,78	81,78	100,00%
	15073A06100463	72,06	72,06	100,00%
	15073A06100464	66,03	66,03	100,00%
	15073A06100465	63,59	63,59	100,00%
	15073A06100466	34,89	34,89	100,00%
	15073A06100541	333,46	228,43	68,50%
	15073A06100542	1061,30	46,75	4,40%
	15073A06100561	523,96	30,92	5,90%
	15073A06100562	490,17	54,72	11,16%
	15073A06100563	1050,47	141,76	13,49%
	15073A06100564	554,71	79,02	14,25%
	15073A06100565	596,39	88,15	14,78%
	15073A06100566	867,49	78,61	9,06%
	15073A06100567	239,64	52,75	22,01%
	15073A06100568	1017,17	116,43	11,45%
	15073A06100569	761,98	34,41	4,52%

CVD: 9Si28gHug55A5eYiZYEH
Verificable na Sede Electrónica do Organismo.

Plano Nº 0120A-0108	Referencia Catastral	Superficie (m²)	Superficie Afectada (m²)	Porcentaxe Afectada
	15073A06100570	569,88	18,17	3,19%
	15073A06100571	502,03	58,02	11,56%
	15073A06100572	489,74	183,92	37,55%
	15073A06100573	520,55	248,39	47,72%
	15073A06100574	1921,25	1132,65	58,95%
	15073A06100575	644,51	434,33	67,39%
	15073A06100576	617,53	482,83	78,19%
	15073A06100577	313,49	130,76	41,71%
	15073A06100578	274,22	120,73	44,03%
	15073A06100593	136,40	136,40	100,00%
	15073A06100594	244,97	244,97	100,00%
	15073A06100595	206,93	206,93	100,00%
	15073A06100596	322,36	322,36	100,00%
	15073A06100597	203,75	203,75	100,00%
	15073A06100599	990,51	990,51	100,00%
	15073A06100600	257,24	257,24	100,00%
	15073A06100601	293,55	291,88	99,43%
	15073A06100602	424,37	359,56	84,73%
	15073A06100603	143,20	137,03	95,69%
	15073A06100618	236,43	195,70	82,77%
	15073A06100649	435,94	435,94	100,00%
	15073A06100650	306,00	305,97	99,99%
	15073A06100654	344,55	344,55	100,00%
	15073A06100655	262,55	262,55	100,00%
	15073A06100656	62,15	62,15	100,00%
	15073A06100657	155,70	155,70	100,00%
	15073A06100658	265,60	205,73	77,46%
	15073A06100665	80,59	49,09	60,92%
	15073A06100671	42,83	42,83	100,00%
	15073A06100672	372,94	372,94	100,00%
	15073A06100673	1571,00	1571,00	100,00%
	15073A06100674	350,14	350,14	100,00%
	15073A06100675	215,50	215,50	100,00%
	15073A06100676	141,69	141,69	100,00%
	15073A06108313	131,80	131,80	100,00%
	15073A06108907	3274,23	3274,23	100,00%
	15073A06108908	769,43	769,43	100,00%
	15073A06108912	900,54	900,54	100,00%
	15073A06108915	134,67	134,67	100,00%
	15073A06108918	55,51	55,50	99,98%
	15073A06200233	209,21	208,05	99,44%
	15073A06200234	595,27	107,63	18,08%
	15073A06200236	504,21	488,09	96,80%
	15073A06200237	104,64	104,64	100,00%
	15073A06200238	253,32	253,32	100,00%

CVD: 9Si28gHug55A5eYiZYEH
Verificable na Sede Electrónica do Organismo.

Plano Nº 0120A-0108	Referencia Catastral	Superficie (m²)	Superficie Afectada (m²)	Porcentaxe Afectada
	15073A06200239	116,33	116,33	100,00%
	15073A06200240	380,23	232,61	61,18%
	15073A06200241	380,43	239,74	63,02%
	15073A06200242	445,73	269,90	60,55%
	15073A06200243	702,32	456,47	64,99%
	15073A06200244	1218,69	1086,17	89,13%
	15073A06200245	242,73	242,73	100,00%
	15073A06200246	511,66	511,66	100,00%
	15073A06200247	279,93	279,93	100,00%
	15073A06200248	691,61	691,61	100,00%
	15073A06200671	105,10	105,10	100,00%
	15073A06200672	50,57	50,57	100,00%
	15073A06200676	132,90	132,90	100,00%
	15073A06200677	76,93	76,93	100,00%
	15073A06400195	1995,03	1956,85	98,09%
	15073A06500027	139,03	139,03	100,00%
	15073A06500028	167,96	167,96	100,00%
	15073A06500029	229,18	229,18	100,00%
	15073A06500030	391,17	391,17	100,00%
	15073A06500031	471,65	471,64	100,00%
	15073A06500041	1033,57	1033,57	100,00%
	15073A06500042	74,09	74,09	100,00%
	15073A06500043	112,29	112,29	100,00%
	15073A06500063	419,47	419,47	100,00%
	15073A06500065	824,51	824,51	100,00%
	15073A06500068	492,41	492,41	100,00%
	15073A06500069	393,94	393,94	100,00%
	15073A06500070	470,24	470,24	100,00%
	15073A06500071	391,21	391,21	100,00%
	15073A06500072	597,62	597,62	100,00%
	15073A06500073	587,93	585,92	99,66%
	15073A06500074	304,61	304,61	100,00%
	15073A06500075	320,52	318,65	99,42%
	15073A06500076	286,14	280,82	98,14%
	15073A06500077	1010,07	951,40	94,19%
	15073A06500079	762,15	675,35	88,61%
	15073A06500080	213,87	186,26	87,09%
	15073A06500081	301,69	249,59	82,73%
	15073A06500082	814,80	618,44	75,90%
	15073A06500083	373,61	226,92	60,74%
	15073A06500084	909,99	375,63	41,28%
	15073A06500085	271,72	73,04	26,88%
	15073A06500086	1382,66	407,95	29,50%
	15073A06500087	555,39	171,06	30,80%
	15073A06500088	1104,77	1104,77	100,00%

CVD: 9Si28gHug55A5eYiZYEH
Verificable na Sede Electrónica do Organismo.

Plano Nº 0120A-0108	Referencia Catastral	Superficie (m²)	Superficie Afectada (m²)	Porcentaxe Afectada
	15073A06500100	526,26	524,58	99,68%
	15073A06500101	496,10	496,10	100,00%
	15073A06500103	786,26	437,39	55,63%
	15073A06500108	154,72	154,18	99,65%
	15073A06500111	304,61	168,32	55,26%
	15073A06500112	436,69	253,01	57,94%
	15073A06500113	841,54	686,37	81,56%
	15073A06500114	565,25	565,25	100,00%
	15073A06500115	549,46	549,46	100,00%
	15073A06500116	450,94	450,94	100,00%
	15073A06500117	600,68	597,88	99,53%
	15073A06500143	894,11	770,34	86,16%
	15073A06500144	709,73	315,99	44,52%
	15073A06500146	80,99	80,99	100,00%
	15073A06500147	525,86	447,94	85,18%
	15073A06500148	491,16	391,57	79,72%
	15073A06500149	621,64	495,52	79,71%
	15073A06500150	333,12	249,21	74,81%
	15073A06500151	520,28	518,92	99,74%
	15073A06500152	243,21	242,64	99,77%
	15073A06500155	597,10	597,10	100,00%
	15073A06500156	327,80	160,23	48,88%
	15073A06500157	335,97	148,30	44,14%
	15073A06500158	378,37	162,35	42,91%
	15073A06500159	725,53	413,11	56,94%
	15073A06500161	2358,94	875,04	37,09%
	15073A06500162	1875,67	1870,25	99,71%
	15073A06500164	205,39	205,39	100,00%
	15073A06500165	310,38	310,38	100,00%
	15073A06500166	922,68	310,47	33,65%
	15073A06500167	175,85	175,85	100,00%
	15073A06500168	95,48	95,48	100,00%
	15073A06500169	821,83	662,23	80,58%
	15073A06500180	161,42	70,36	43,59%
	15073A06500181	201,74	77,46	38,40%
	15073A06500182	196,89	72,74	36,95%
	15073A06500183	482,23	253,04	52,47%
	15073A06500184	222,06	117,07	52,72%
	15073A06500185	31,31	31,31	100,00%
	15073A06500187	17,29	17,29	100,00%
	15073A06500188	330,97	157,37	47,55%
	15073A06500191	83,20	83,20	100,00%
	15073A06500192	181,22	181,01	99,88%
	15073A06500193	653,00	653,00	100,00%
	15073A06500194	379,12	300,70	79,31%

CVD: 9Si28gHug55A5eYiZYEH
Verificable na Sede Electrónica do Organismo.

Plano Nº 0120A-0108	Referencia Catastral	Superficie (m²)	Superficie Afectada (m²)	Porcentaxe Afectada
	15073A06500195	359,23	210,10	58,49%
	15073A06500196	336,55	222,34	66,07%
	15073A06500197	298,82	203,32	68,04%
	15073A06500198	402,73	271,87	67,51%
	15073A06500199	190,30	176,82	92,91%
	15073A06500200	404,42	404,42	100,00%
	15073A06500201	289,66	289,66	100,00%
	15073A06500202	399,90	399,90	100,00%
	15073A06500203	31,38	31,38	100,00%
	15073A06500204	41,12	41,12	100,00%
	15073A06500205	70,49	70,49	100,00%
	15073A06500206	41,20	41,20	100,00%
	15073A06500207	231,75	231,75	100,00%
	15073A06500208	256,73	256,73	100,00%
	15073A06500209	35,78	35,78	100,00%
	15073A06500210	37,66	37,66	100,00%
	15073A06500211	33,40	33,40	100,00%
	15073A06500212	14,07	14,07	100,00%
	15073A06500213	13,81	13,81	100,00%
	15073A06500214	1022,12	744,01	72,79%
	15073A06500215	539,39	530,00	98,26%
	15073A06500217	297,40	171,27	57,59%
	15073A06500218	548,30	379,89	69,29%
	15073A06500219	335,25	68,01	20,29%
	15073A06500220	297,20	290,49	97,74%
	15073A06500224	421,73	176,41	41,83%
	15073A06500225	452,08	196,00	43,35%
	15073A06500226	602,78	219,88	36,48%
	15073A06500227	503,68	188,10	37,34%
	15073A06500228	295,88	96,15	32,50%
	15073A06500229	686,01	81,47	11,88%
	15073A06500230	159,11	158,55	99,64%
	15073A06500232	624,12	624,12	100,00%
	15073A06500233	55,38	55,38	100,00%
	15073A06500234	54,54	54,54	100,00%
	15073A06500243	618,05	6,68	1,08%
	15073A06500244	636,32	183,25	28,80%
	15073A06500245	443,03	157,44	35,54%
	15073A06500249	566,43	59,52	10,51%
	15073A06500251	317,17	169,73	53,51%
	15073A06500252	377,04	148,23	39,32%
	15073A06500253	269,07	87,69	32,59%
	15073A06500254	911,28	328,34	36,03%
	15073A06500255	525,83	259,11	49,28%
	15073A06500256	580,28	62,14	10,71%

CVD: 9Si28gHug55A5eYiZYEH
Verificable na Sede Electrónica do Organismo.

Plano Nº 0120A-0108	Referencia Catastral	Superficie (m²)	Superficie Afectada (m²)	Porcentaxe Afectada
	15073A06500257	265,14	262,04	98,83%
	15073A06500258	294,21	294,21	100,00%
	15073A06500259	371,22	371,22	100,00%
	15073A06500260	226,46	226,46	100,00%
	15073A06500261	369,29	214,22	58,01%
	15073A06500262	215,84	215,84	100,00%
	15073A06500263	274,59	274,59	100,00%
	15073A06500265	256,56	256,56	100,00%
	15073A06500266	349,25	349,25	100,00%
	15073A06500267	207,37	41,22	19,88%
	15073A06500268	494,06	141,94	28,73%
	15073A06500269	440,41	117,35	26,65%
	15073A06500270	626,98	208,03	33,18%
	15073A06500271	636,11	308,66	48,52%
	15073A06500272	381,05	226,02	59,32%
	15073A06500273	335,76	218,64	65,12%
	15073A06500274	601,76	433,80	72,09%
	15073A06500275	301,51	229,63	76,16%
	15073A06500276	648,19	536,09	82,71%
	15073A06500277	720,19	655,96	91,08%
	15073A06500291	83,93	83,93	100,00%
	15073A06500292	236,06	236,06	100,00%
	15073A06500293	190,47	190,47	100,00%
	15073A06500294	284,61	284,61	100,00%
	15073A06500299	149,36	33,90	22,70%
	15073A06500316	94,64	33,55	35,45%
	15073A06500319	403,04	402,93	99,97%
	15073A06508401	3709,92	168,64	4,55%
	15073A06600004	296,73	296,66	99,98%
	15073A06600010	289,51	289,51	100,00%
	15073A06600011	541,59	509,22	94,02%
	15073A06600012	155,48	63,82	41,05%
	15073A06600013	357,80	328,81	91,90%
	15073A06600015	83,46	83,46	100,00%
	15073A06600019	293,89	293,89	100,00%
	15073A06600020	252,67	252,15	99,79%
	15073A06600021	311,74	311,18	99,82%
	15073A06600025	404,33	404,33	100,00%
	15073A06600026	294,77	294,77	100,00%
	15073A06600032	107,80	107,80	100,00%
	15073A06600048	1274,28	1274,28	100,00%
	15073A06600051	947,39	947,39	100,00%
	15073A06600052	102,00	102,00	100,00%
	15073A06600054	209,69	209,69	100,00%
	15073A06600083	1461,61	985,43	67,42%

CVD: 9Si28gHug55A5eYiZYEH
Verificable na Sede Electrónica do Organismo.

Plano Nº 0120A-0108	Referencia Catastral	Superficie (m²)	Superficie Afectada (m²)	Porcentaxe Afectada
	15073A06600085	386,36	206,51	53,45%
	15073A06600087	934,49	934,49	100,00%
	15073A06600091	34,08	34,00	99,77%
	15073A06600092	2057,40	1273,57	61,90%
	15073A06600093	402,83	375,22	93,15%
	15073A06600094	622,46	622,46	100,00%
	15073A06600095	701,42	701,42	100,00%
	15073A06600129	405,88	404,97	99,78%
	15073A06600130	852,03	750,19	88,05%
	15073A06600131	328,54	152,60	46,45%
	15073A06600134	109,74	109,74	100,00%
	15073A06600141	713,34	713,34	100,00%
	15073A06600142	309,65	306,96	99,13%
	15073A06600143	200,39	177,15	88,41%
	15073A06600144	164,13	112,75	68,69%
	15073A06600145	277,66	42,08	15,15%
	15073A06600148	714,21	89,29	12,50%
	15073A06600149	390,16	36,41	9,33%
	15073A06600150	363,74	124,33	34,18%
	15073A06600151	564,41	294,53	52,18%
	15073A06600152	823,90	456,26	55,38%
	15073A06600153	1449,36	776,41	53,57%
	15073A06600154	1394,18	636,42	45,65%
	15073A06600155	825,12	677,27	82,08%
	15073A06600156	194,52	158,30	81,38%
	15073A06600159	209,27	180,49	86,25%
	15073A06600160	880,42	754,39	85,69%
	15073A06600161	793,86	678,07	85,41%
	15073A06600164	981,01	123,37	12,58%
	15073A06600165	337,18	204,23	60,57%
	15073A06600177	269,03	42,21	15,69%
	15073A06600178	206,58	85,29	41,29%
	15073A06600179	137,91	39,93	28,95%
	15073A06600180	144,64	39,86	27,56%
	15073A06600193	545,95	81,31	14,89%
	15073A06600203	290,78	290,78	100,00%
	15073A06600205	287,26	287,26	100,00%
	15073A06600206	248,36	248,36	100,00%
	15073A06600213	406,19	154,95	38,15%
	15073A06600215	139,34	139,34	100,00%
	15073A06600216	265,91	265,91	100,00%
	15073A06600217	176,96	88,00	49,73%
	15073A06600218	185,76	103,10	55,50%
	15073A06600219	433,09	247,04	57,04%
	15073A06600221	503,97	503,97	100,00%

CVD: 9Si28gHug55A5eYiZYEH
Verificable na Sede Electrónica do Organismo.

Plano Nº 0120A-0108	Referencia Catastral	Superficie (m²)	Superficie Afectada (m²)	Porcentaxe Afectada
	15073A06600223	143,25	143,25	100,00%
	15073A06600224	770,77	766,20	99,41%
	15073A06600225	926,04	873,52	94,33%
	15073A06600227	1384,89	839,41	60,61%
	15073A06600231	719,81	64,92	9,02%
	15073A06600234	338,65	304,75	89,99%
	15073A06600235	509,66	467,47	91,72%
	15073A06600236	321,02	308,97	96,25%
	15073A06600237	190,91	174,12	91,21%
	15073A06600246	199,23	83,40	41,86%
	15073A06600247	651,90	194,09	29,77%
	15073A06600248	837,01	460,43	55,01%
	15073A06600249	892,82	764,00	85,57%
	15073A06600250	398,77	398,77	100,00%
	15073A06600251	371,82	371,82	100,00%
	15073A06600252	79,36	79,36	100,00%
	15073A06600261	128,20	84,68	66,06%
	15073A06600262	218,20	218,20	100,00%
	15073A06600263	91,94	91,94	100,00%
	15073A06600264	77,35	77,35	100,00%
	15073A06600295	75,68	75,68	100,00%
	15073A06600297	527,94	527,94	100,00%
	15073A06600298	92,32	92,32	100,00%
	15073A06600301	211,93	211,93	100,00%
	15073A06600302	264,12	264,12	100,00%
	15073A06600303	195,19	195,19	100,00%
	15073A06600304	93,28	93,28	100,00%
	15073A06600306	1375,86	281,22	20,44%
	15073A06600309	2289,16	225,89	9,87%
	15073A06600311	660,86	195,94	29,65%
	15073A06600314	129,19	70,39	54,48%
	15073A06600315	114,77	62,85	54,76%
	15073A06600317	44,00	44,00	100,00%
	15073A06600319	995,34	627,12	63,01%
	15073A06600323	873,90	384,13	43,96%
	15073A06600324	699,70	560,93	80,17%
	15073A06600325	607,99	576,73	94,86%
	15073A06600326	444,18	439,95	99,05%
	15073A06600327	679,58	679,56	100,00%
	15073A06600328	533,17	527,14	98,87%
	15073A06600329	2488,27	2118,00	85,12%
	15073A06600335	512,23	287,75	56,18%
	15073A06600338	561,19	561,19	100,00%
	15073A06600340	1266,54	1266,54	100,00%
	15073A06600354	890,53	352,20	39,55%

CVD: 9Si28gHug55A5eYiZYEH
Verificable na Sede Electrónica do Organismo.

Plano Nº 0120A-0108	Referencia Catastral	Superficie (m²)	Superficie Afectada (m²)	Porcentaxe Afectada
	15073A06600388	266,26	266,26	100,00%
	15073A06600389	746,07	606,61	81,31%
	15073A06600390	334,00	334,00	100,00%
	15073A06600391	207,61	207,61	100,00%
	15073A06600392	211,45	211,45	100,00%
	15073A06600393	56,96	56,96	100,00%
	15073A06600394	100,54	15,07	14,99%
	15073A06600396	322,12	63,52	19,72%
	15073A06600398	503,05	122,20	24,29%
	15073A06600399	317,21	317,21	100,00%
	15073A06600400	1299,07	796,60	61,32%
	15073A06600401	477,81	477,81	100,00%
	15073A06600402	690,34	690,34	100,00%
	15073A06600404	367,37	367,37	100,00%
	15073A06600405	281,88	281,88	100,00%
	15073A06600406	732,19	732,19	100,00%
	15073A06600408	236,68	234,06	98,89%
	15073A06600409	1257,57	252,88	20,11%
	15073A06600411	540,88	416,12	76,93%
	15073A06600412	454,04	371,69	81,86%
	15073A06600413	166,08	143,10	86,16%
	15073A06600414	294,42	252,17	85,65%
	15073A06600415	291,36	256,19	87,93%
	15073A06600416	167,30	167,30	100,00%
	15073A06600417	141,84	115,98	81,77%
	15073A06600418	168,86	168,86	100,00%
	15073A06600419	166,07	136,74	82,34%
	15073A06600420	203,42	185,89	91,38%
	15073A06600422	283,87	263,13	92,69%
	15073A06600423	252,91	227,37	89,90%
	15073A06600424	255,01	231,76	90,88%
	15073A06600425	1471,52	1204,75	81,87%
	15073A06600427	77,90	11,51	14,77%
	15073A06600430	92,21	86,60	93,92%
	15073A06600431	638,43	637,76	99,90%
	15073A06600530	53,37	51,92	97,28%
	15073A06600552	763,42	756,50	99,09%
	15073A06600553	165,72	165,72	100,00%
	15073A06600554	259,08	259,08	100,00%
	15073A06600555	485,57	465,66	95,90%
	15073A06600556	315,30	248,66	78,87%
	15073A06600557	611,94	343,67	56,16%
	15073A06600559	306,56	15,40	5,02%
	15073A06600569	623,24	281,35	45,14%
	15073A06600571	120,93	103,24	85,37%

CVD: 9Si28gHug55A5eYiZYEH
Verificable na Sede Electrónica do Organismo.

Plano Nº 0120A-0108	Referencia Catastral	Superficie (m²)	Superficie Afectada (m²)	Porcentaxe Afectada
	15073A06600572	842,65	842,65	100,00%
	15073A06600577	323,49	323,49	100,00%
	15073A06600582	85,99	85,99	100,00%
	15073A06600583	189,73	155,32	81,86%
	15073A06600584	143,04	68,84	48,13%
	15073A06600585	222,39	80,64	36,26%
	15073A06600586	447,73	40,91	9,14%
	15073A06600587	364,41	362,68	99,53%
	15073A06600588	159,25	159,25	100,00%
	15073A06600589	149,77	149,77	100,00%
	15073A06600590	38,57	38,00	98,54%
	15073A06600591	426,22	424,92	99,70%
	15073A06600593	131,98	131,98	100,00%
	15073A06600594	185,44	185,44	100,00%
	15073A06600595	283,06	283,06	100,00%
	15073A06600599	271,18	270,10	99,60%
	15073A06600600	146,52	146,10	99,72%
	15073A06600601	109,21	108,86	99,68%
	15073A06600699	364,10	361,89	99,39%
	15073A06600720	396,99	395,41	99,60%
	15073A06600722	487,54	487,54	100,00%
	15073A06600723	344,64	344,64	100,00%
	15073A06600725	525,15	525,15	100,00%
	15073A06600726	298,47	298,47	100,00%
	15073A06600727	584,03	584,03	100,00%
	15073A06600728	367,41	367,41	100,00%
	15073A06600731	227,25	227,25	100,00%
	15073A06600732	146,86	146,86	100,00%
	15073A06600733	139,98	139,98	100,00%
	15073A06600734	893,23	893,23	100,00%
	15073A06600814	941,61	856,33	90,94%
	15073A06600815	740,51	740,51	100,00%
	15073A06600817	652,53	505,65	77,49%
	15073A06600818	244,19	195,90	80,22%
	15073A06600819	375,56	278,12	74,06%
	15073A06600820	307,66	213,52	69,40%
	15073A06600821	1409,35	1128,36	80,06%
	15073A06600823	362,75	362,75	100,00%
	15073A06600824	183,91	183,91	100,00%
	15073A06600825	550,06	550,06	100,00%
	15073A06600826	845,66	685,60	81,07%
	15073A06600827	319,48	319,48	100,00%
	15073A06600829	239,13	164,75	68,90%
	15073A06600831	604,72	111,58	18,45%
	15073A06600832	1026,30	92,59	9,02%

CVD: 9Si28gHug55A5eYiZYEH
Verificable na Sede Electrónica do Organismo.

Plano Nº 0120A-0108	Referencia Catastral	Superficie (m²)	Superficie Afectada (m²)	Porcentaxe Afectada
	15073A06600845	380,05	27,55	7,25%
	15073A06600847	297,98	171,01	57,39%
	15073A06600848	497,77	447,81	89,96%
	15073A06600849	657,03	654,01	99,54%
	15073A06600851	468,92	468,92	100,00%
	15073A06600852	694,86	694,86	100,00%
	15073A06600865	137,08	137,08	100,00%
	15073A06600866	81,49	81,49	100,00%
	15073A06600867	43,74	43,74	100,00%
	15073A06600868	302,31	218,15	72,16%
	15073A06600869	23,93	23,93	100,00%
	15073A06600870	336,37	336,37	100,00%
	15073A06600873	204,19	204,19	100,00%
	15073A06600874	231,67	231,67	100,00%
	15073A06600875	345,51	345,51	100,00%
	15073A06600876	531,35	495,48	93,25%
	15073A06600878	498,98	368,12	73,78%
	15073A06600879	403,14	261,18	64,79%
	15073A06600880	1135,66	499,96	44,02%
	15073A06600881	302,63	95,82	31,66%
	15073A06600886	494,43	139,48	28,21%
	15073A06600887	369,66	94,41	25,54%
	15073A06600888	498,09	97,48	19,57%
	15073A06600889	488,61	48,00	9,82%
	15073A06600920	337,21	37,53	11,13%
	15073A06600921	181,16	122,87	67,82%
	15073A06600922	162,63	151,49	93,15%
	15073A06600924	202,64	202,64	100,00%
	15073A06600925	122,54	122,54	100,00%
	15073A06600926	192,38	192,38	100,00%
	15073A06600927	79,86	79,86	100,00%
	15073A06600928	100,36	100,36	100,00%
	15073A06600929	162,65	162,65	100,00%
	15073A06600931	406,03	30,43	7,49%
	15073A06600932	779,34	35,97	4,62%
	15073A06600933	1123,87	36,33	3,23%
	15073A06600934	308,12	30,87	10,02%
	15073A06600935	399,25	44,51	11,15%
	15073A06600952	542,38	148,58	27,40%
	15073A06600956	226,43	184,25	81,37%
	15073A06600957	413,03	413,03	100,00%
	15073A06600958	390,88	42,76	10,94%
	15073A06600959	323,24	242,60	75,05%
	15073A06600960	650,51	631,82	97,13%
	15073A06600965	1697,34	1577,34	92,93%

CVD: 9Si28gHug55A5eYiZYEH
Verificable na Sede Electrónica do Organismo.

Plano Nº 0120A-0108	Referencia Catastral	Superficie (m²)	Superficie Afectada (m²)	Porcentaxe Afectada
	15073A06600973	215,63	215,63	100,00%
	15073A06600974	452,87	452,87	100,00%
	15073A06600975	789,62	789,62	100,00%
	15073A06600976	128,26	128,26	100,00%
	15073A06600981	529,76	81,04	15,30%
	15073A06600982	579,35	121,09	20,90%
	15073A06600995	207,94	66,37	31,92%
	15073A06600996	587,82	163,97	27,89%
	15073A06600997	364,69	120,09	32,93%
	15073A06601000	680,08	310,39	45,64%
	15073A06601002	270,92	142,03	52,43%
	15073A06601003	180,37	177,43	98,37%
	15073A06601004	458,89	458,89	100,00%
	15073A06601005	184,29	184,29	100,00%
	15073A06601007	211,59	207,40	98,02%
	15073A06601008	239,18	208,56	87,20%
	15073A06601009	703,71	415,93	59,11%
	15073A06601039	503,53	171,43	34,05%
	15073A06601040	479,76	391,15	81,53%
	15073A06601044	801,70	801,68	100,00%
	15073A06601045	106,16	106,16	100,00%
	15073A06601046	78,14	78,14	100,00%
	15073A06601047	45,85	45,85	100,00%
	15073A06601050	632,98	632,98	100,00%
	15073A06601051	1945,90	1945,90	100,00%
	15073A06601056	757,21	757,20	100,00%
	15073A06601057	164,68	164,68	100,00%
	15073A06601060	380,07	17,79	4,68%
	15073A06601062	44,91	44,91	100,00%
	15073A06601069	385,82	385,82	100,00%
	15073A06601112	469,53	159,61	33,99%
	15073A06601123	400,19	400,19	100,00%
	15073A06601124	535,72	535,70	100,00%
	15073A06601125	873,79	873,79	100,00%
	15073A06601126	461,49	461,49	100,00%
	15073A06601128	123,58	123,58	100,00%
	15073A06601129	262,32	262,32	100,00%
	15073A06601130	89,62	89,62	100,00%
	15073A06601131	91,08	91,08	100,00%
	15073A06601132	361,12	252,25	69,85%
	15073A06601136	411,21	323,89	78,76%
	15073A06601137	452,56	370,59	81,89%
	15073A06601144	366,08	366,08	100,00%
	15073A06601145	160,48	160,48	100,00%
	15073A06601147	798,90	794,44	99,44%

CVD: 9Si28gHug55A5eYiZYEH
Verificable na Sede Electrónica do Organismo.

Plano Nº 0120A-0108	Referencia Catastral	Superficie (m²)	Superficie Afectada (m²)	Porcentaxe Afectada
	15073A06601148	287,26	280,58	97,67%
	15073A06601149	369,25	368,03	99,67%
	15073A06601150	636,95	636,95	100,00%
	15073A06601151	520,43	520,43	100,00%
	15073A06601152	871,55	871,55	100,00%
	15073A06601173	726,16	173,85	23,94%
	15073A06601174	224,40	65,34	29,12%
	15073A06601175	198,62	40,65	20,47%
	15073A06601176	308,01	63,50	20,62%
	15073A06601177	130,19	130,19	100,00%
	15073A06601178	29,46	29,46	100,00%
	15073A06601179	30,88	30,88	100,00%
	15073A06601180	948,39	102,06	10,76%
	15073A06601181	343,53	29,79	8,67%
	15073A06601182	1823,09	67,60	3,71%
	15073A06601183	163,70	163,70	100,00%
	15073A06601184	575,91	575,91	100,00%
	15073A06601185	549,04	549,04	100,00%
	15073A06601186	412,15	412,15	100,00%
	15073A06601189	121,01	83,24	68,78%
	15073A06601190	126,99	97,29	76,61%
	15073A06601191	165,15	148,12	89,68%
	15073A06601192	103,52	103,42	99,90%
	15073A06601203	81,53	75,68	92,83%
	15073A06601204	103,74	59,10	56,97%
	15073A06601205	660,85	40,12	6,07%
	15073A06601206	734,40	45,33	6,17%
	15073A06601208	905,25	24,43	2,70%
	15073A06601212	105,27	105,27	100,00%
	15073A06601213	107,26	107,26	100,00%
	15073A06601214	154,22	56,26	36,48%
	15073A06601215	440,78	160,93	36,51%
	15073A06601220	111,38	105,98	95,15%
	15073A06601221	126,79	117,86	92,96%
	15073A06601222	162,60	131,63	80,95%
	15073A06601223	96,21	59,12	61,45%
	15073A06601224	186,05	10,53	5,66%
	15073A06601225	45,35	18,58	40,98%
	15073A06601228	118,00	8,56	7,25%
	15073A06601229	475,25	75,64	15,91%
	15073A06601230	49,97	49,97	100,00%
	15073A06601231	156,78	156,78	100,00%
	15073A06601260	915,28	38,57	4,21%
	15073A06601261	795,25	173,89	21,87%
	15073A06601262	444,39	272,49	61,32%

CVD: 9Si28gHug55A5eYiZYEH
Verificable na Sede Electrónica do Organismo.

Plano Nº 0120A-0108	Referencia Catastral	Superficie (m²)	Superficie Afectada (m²)	Porcentaxe Afectada
	15073A06601263	284,93	180,66	63,41%
	15073A06601264	365,71	242,06	66,19%
	15073A06601265	1384,98	759,90	54,87%
	15073A06601266	708,77	534,93	75,47%
	15073A06601267	271,91	234,93	86,40%
	15073A06601268	276,69	254,96	92,15%
	15073A06601269	319,79	311,11	97,28%
	15073A06601270	1120,90	1120,41	99,96%
	15073A06601273	232,77	232,77	100,00%
	15073A06601274	147,43	147,43	100,00%
	15073A06601275	505,42	505,42	100,00%
	15073A06601276	358,50	324,15	90,42%
	15073A06601279	112,76	112,76	100,00%
	15073A06601280	213,91	213,91	100,00%
	15073A06601283	1323,19	1323,19	100,00%
	15073A06601284	371,09	371,09	100,00%
	15073A06601285	573,68	573,68	100,00%
	15073A06601286	106,68	106,68	100,00%
	15073A06601287	103,56	103,56	100,00%
	15073A06601293	10,54	10,54	100,00%
	15073A06601298	12,22	12,22	100,00%
	15073A06601300	26,53	26,53	100,00%
	15073A06601301	74,48	74,48	100,00%
	15073A06601302	157,36	129,91	82,56%
	15073A06601303	99,18	75,44	76,07%
	15073A06601304	346,85	291,53	84,05%
	15073A06601310	354,67	89,34	25,19%
	15073A06601311	318,50	43,22	13,57%
	15073A06601312	293,43	36,70	12,51%
	15073A06601313	37,62	21,22	56,41%
	15073A06601316	533,57	65,45	12,27%
	15073A06601319	401,11	44,55	11,11%
	15073A06601336	696,71	18,31	2,63%
	15073A06601337	351,54	45,30	12,89%
	15073A06601338	415,51	76,92	18,51%
	15073A06601339	354,87	77,92	21,96%
	15073A06601340	1300,32	261,84	20,14%
	15073A06601341	687,58	133,85	19,47%
	15073A06601342	572,10	70,12	12,26%
	15073A06601343	605,36	12,63	2,09%
	15073A06601373	212,60	109,54	51,53%
	15073A06601374	104,21	37,73	36,21%
	15073A06601375	376,94	322,21	85,48%
	15073A06601376	258,68	213,84	82,66%
	15073A06601377	454,24	454,24	100,00%

CVD: 9Si28gHug55A5eYiZYEH
Verificable na Sede Electrónica do Organismo.

Plano Nº 0120A-0108	Referencia Catastral	Superficie (m²)	Superficie Afectada (m²)	Porcentaxe Afectada
	15073A06601381	32,88	32,52	98,88%
	15073A06601382	175,00	174,41	99,66%
	15073A06601383	39,00	38,92	99,78%
	15073A06601384	201,81	201,44	99,82%
	15073A06601385	87,46	87,46	100,00%
	15073A06601386	106,89	106,88	100,00%
	15073A06601387	196,88	196,88	100,00%
	15073A06601388	39,03	39,03	100,00%
	15073A06601389	71,77	71,77	100,00%
	15073A06601390	40,91	40,91	100,00%
	15073A06601393	185,45	185,45	100,00%
	15073A06601394	39,25	39,17	99,80%
	15073A06601395	718,08	717,09	99,86%
	15073A06601396	654,14	610,38	93,31%
	15073A06601397	255,03	214,43	84,08%
	15073A06601398	268,52	212,29	79,06%
	15073A06601399	1091,42	665,81	61,00%
	15073A06601400	440,54	116,21	26,38%
	15073A06601401	428,92	50,60	11,80%
	15073A06601433	859,70	859,70	100,00%
	15073A06601434	994,64	994,63	100,00%
	15073A06601435	402,35	402,35	100,00%
	15073A06601436	42,03	42,03	100,00%
	15073A06601437	849,45	848,85	99,93%
	15073A06601438	1055,06	944,51	89,52%
	15073A06601439	786,48	538,72	68,50%
	15073A06601440	844,09	844,09	100,00%
	15073A06601441	490,45	185,99	37,92%
	15073A06601442	609,29	215,15	35,31%
	15073A06601443	490,03	154,35	31,50%
	15073A06601444	355,62	125,94	35,41%
	15073A06601445	457,24	154,15	33,71%
	15073A06601446	296,73	158,99	53,58%
	15073A06601447	279,99	279,99	100,00%
	15073A06601448	131,20	131,20	100,00%
	15073A06601449	36,66	33,71	91,94%
	15073A06601450	33,72	33,37	98,96%
	15073A06601451	29,30	29,30	100,00%
	15073A06601454	372,02	372,02	100,00%
	15073A06601455	148,27	148,27	100,00%
	15073A06601456	64,10	64,10	100,00%
	15073A06601457	49,93	49,93	100,00%
	15073A06601458	173,85	110,47	63,54%
	15073A06601474	37,56	37,56	100,00%
	15073A06601475	54,83	54,83	100,00%

CVD: 9Si28gHug55A5eYiZYEH
Verificable na Sede Electrónica do Organismo.

Plano Nº 0120A-0108	Referencia Catastral	Superficie (m²)	Superficie Afectada (m²)	Porcentaxe Afectada
	15073A06601476	174,43	69,63	39,92%
	15073A06601485	77,65	77,65	100,00%
	15073A06601499	254,78	7,09	2,78%
	15073A06601543	149,03	149,03	100,00%
	15073A06601544	258,29	258,29	100,00%
	15073A06601545	262,02	237,48	90,63%
	15073A06601552	187,51	62,53	33,35%
	15073A06601553	108,36	108,36	100,00%
	15073A06601554	79,57	79,57	100,00%
	15073A06601555	106,74	106,74	100,00%
	15073A06601556	397,93	397,93	100,00%
	15073A06601557	132,05	132,05	100,00%
	15073A06601558	161,50	161,50	100,00%
	15073A06601559	60,24	60,24	100,00%
	15073A06601560	151,89	151,89	100,00%
	15073A06601561	109,29	108,89	99,64%
	15073A06601562	35,19	35,19	100,00%
	15073A06601568	3476,81	2189,70	62,98%
	15073A06601569	184,64	184,64	100,00%
	15073A06601570	180,87	180,87	100,00%
	15073A06601590	318,14	205,33	64,54%
	15073A06601591	98,70	66,36	67,23%
	15073A06601592	926,42	157,41	16,99%
	15073A06601593	2073,68	1066,73	51,44%
	15073A06601594	52,25	51,52	98,61%
	15073A06601595	55,71	55,71	100,00%
	15073A06601601	2270,31	1934,00	85,19%
	15073A06601602	2168,74	1975,63	91,10%
	15073A06601603	991,98	960,86	96,86%
	15073A06601604	1823,05	1822,63	99,98%
	15073A06601605	4179,53	4177,96	99,96%
	15073A06601606	50,69	50,69	100,00%
	15073A06601617	6845,00	4018,93	58,71%
	15073A06601622	1066,93	436,39	40,90%
	15073A06601623	372,29	372,29	100,00%
	15073A06601624	361,30	361,30	100,00%
	15073A06601625	526,68	526,68	100,00%
	15073A06601626	932,29	932,29	100,00%
	15073A06601631	29,64	29,64	100,00%
	15073A06601632	204,08	110,47	54,13%
	15073A06601644	239,96	239,96	100,00%
	15073A06601646	263,57	263,57	100,00%
	15073A06601647	258,38	258,38	100,00%
	15073A06601652	65,27	53,26	81,60%
	15073A06601656	93,39	80,16	85,83%

CVD: 9Si28gHug55A5eYiZYEH
Verificable na Sede Electrónica do Organismo.

Plano Nº 0120A-0108	Referencia Catastral	Superficie (m²)	Superficie Afectada (m²)	Porcentaxe Afectada
	15073A06601659	198,80	183,70	92,41%
	15073A06601660	112,55	112,55	100,00%
	15073A06601663	434,16	434,16	100,00%
	15073A06601664	919,47	919,47	100,00%
	15073A06601665	889,52	889,51	100,00%
	15073A06601666	889,50	889,50	100,00%
	15073A06607302	189,47	189,47	100,00%
	15073A06607307	352,96	135,47	38,38%
	15073A06607308	140,24	118,60	84,57%
	15073A06607309	1267,04	649,63	51,27%
	15073A06607312	977,80	399,79	40,89%
	15073A06607313	818,20	238,84	29,19%
	15073A06607316	746,47	746,47	100,00%
	15073A06700003	482,47	328,12	68,01%
	15073A06700004	334,81	195,30	58,33%
	15073A06700005	842,87	556,07	65,97%
	15073A06700007	1705,02	1267,08	74,31%
	15073A06700008	1558,61	402,39	25,82%
	15073A06700009	175,90	23,48	13,35%
	15073A06700010	216,90	44,33	20,44%
	15073A06700011	352,16	135,47	38,47%
	15073A06700012	877,09	723,05	82,44%
	15073A06700013	956,20	956,20	100,00%
	15073A06700014	950,65	950,63	100,00%
	15073A06700015	561,12	384,63	68,55%
	15073A06700016	712,43	338,01	47,44%
	15073A06700017	297,67	104,02	34,95%
	15073A06700018	413,45	90,44	21,87%
	15073A06700019	596,51	497,60	83,42%
	15073A06700024	175,08	175,08	100,00%
	15073A06700026	187,98	187,98	100,00%
	15073A06700027	143,12	143,12	100,00%
	15073A06700041	366,75	11,81	3,22%
	15073A06700042	658,61	157,96	23,98%
	15073A06700043	713,66	248,77	34,86%
	15073A06700046	185,12	185,12	100,00%
	15073A06700048	148,63	148,63	100,00%
	15073A06700049	190,57	158,22	83,02%
	15073A06700069	345,04	126,61	36,69%
	15073A06700070	571,85	231,80	40,54%
	15073A06700103	610,72	290,62	47,59%
	15073A06700104	641,82	564,57	87,96%
	15073A06700105	990,76	985,92	99,51%
	15073A06700107	1507,80	229,05	15,19%
	15073A06700108	1769,00	628,56	35,53%

CVD: 9Si28gHug55A5eYiZYEH
Verificable na Sede Electrónica do Organismo.

Plano Nº 0120A-0108	Referencia Catastral	Superficie (m²)	Superficie Afectada (m²)	Porcentaxe Afectada
	15073A06700109	806,27	806,27	100,00%
	15073A06700128	117,59	117,59	100,00%
	15073A06700135	633,57	633,57	100,00%
	15073A06700139	1505,98	1467,08	97,42%
	15073A06700140	667,33	548,56	82,20%
	15073A06700141	1108,63	681,33	61,46%
	15073A06700142	694,32	557,30	80,27%
	15073A06700143	983,33	960,03	97,63%
	15073A06700144	733,92	733,92	100,00%
	15073A06700145	1100,25	1100,25	100,00%
	15073A06700147	855,01	855,01	100,00%
	15073A06700149	1557,18	1557,18	100,00%
	15073A06700150	475,25	475,04	99,95%
	15073A06700152	780,34	735,03	94,19%
	15073A06700153	402,71	288,17	71,56%
	15073A06700154	1224,88	1192,24	97,34%
	15073A06700155	2670,05	2491,74	93,32%
	15073A06700157	152,67	152,67	100,00%
	15073A06700158	554,48	554,48	100,00%
	15073A06700159	335,46	335,46	100,00%
	15073A06700160	153,58	152,87	99,54%
	15073A06700162	202,03	202,03	100,00%
	15073A06700169	621,49	621,49	100,00%
	15073A06700170	499,09	397,47	79,64%
	15073A06700171	502,07	385,91	76,86%
	15073A06700172	115,33	34,56	29,97%
	15073A06700173	428,76	428,75	100,00%
	15073A06700174	994,10	549,75	55,30%
	15073A06700175	463,74	463,74	100,00%
	15073A06700183	397,64	52,48	13,20%
	15073A06700184	199,23	187,06	93,89%
	15073A06700185	179,97	179,97	100,00%
	15073A06700186	649,07	504,08	77,66%
	15073A06700189	106,36	106,36	100,00%
	15073A06700190	106,90	106,90	100,00%
	15073A06700191	285,89	285,89	100,00%
	15073A06700192	96,89	96,89	100,00%
	15073A06700193	105,70	105,70	100,00%
	15073A06700194	353,06	353,01	99,98%
	15073A06700195	281,16	277,98	98,87%
	15073A06700196	321,28	307,56	95,73%
	15073A06700197	762,46	689,65	90,45%
	15073A06700199	385,82	328,11	85,04%
	15073A06700200	558,51	400,76	71,76%
	15073A06700201	649,13	331,13	51,01%

CVD: 9Si28gHug55A5eYiZYEH
Verificable na Sede Electrónica do Organismo.

Plano Nº 0120A-0108	Referencia Catastral	Superficie (m²)	Superficie Afectada (m²)	Porcentaxe Afectada
	15073A06700224	305,35	240,35	78,71%
	15073A06700226	38,95	38,95	100,00%
	15073A06700227	38,95	38,95	100,00%
	15073A06700228	202,55	202,55	100,00%
	15073A06700229	275,15	275,15	100,00%
	15073A06700230	128,73	128,73	100,00%
	15073A06700231	213,75	90,31	42,25%
	15073A06700232	100,45	24,41	24,31%
	15073A06700233	143,47	10,41	7,26%
	15073A06700234	100,87	100,87	100,00%
	15073A06700235	91,96	91,96	100,00%
	15073A06700236	391,68	391,68	100,00%
	15073A06700237	149,92	149,92	100,00%
	15073A06700238	116,88	116,88	100,00%
	15073A06700239	265,44	265,44	100,00%
	15073A06700240	9,49	9,49	100,00%
	15073A06700241	100,74	100,74	100,00%
	15073A06700242	285,92	285,32	99,79%
	15073A06700243	296,33	295,87	99,85%
	15073A06700248	50,89	50,89	100,00%
	15073A06700251	140,11	140,11	100,00%
	15073A06700252	217,27	217,27	100,00%
	15073A06700253	225,01	225,01	100,00%
	15073A06700254	235,85	235,85	100,00%
	15073A06700255	333,62	333,62	100,00%
	15073A06700256	806,56	806,56	100,00%
	15073A06700279	326,37	258,03	79,06%
	15073A06700280	613,11	418,32	68,23%
	15073A06700281	536,72	303,49	56,55%
	15073A06700284	159,52	91,03	57,06%
	15073A06700286	343,15	343,15	100,00%
	15073A06700287	593,33	60,43	10,18%
	15073A06700360	115,09	105,80	91,92%
	15073A06700403	355,14	128,90	36,29%
	15073A06700406	514,16	289,20	56,25%
	15073A06700407	315,31	36,11	11,45%
	15073A06700408	261,07	261,07	100,00%
	15073A06700409	344,29	344,29	100,00%
	15073A06700410	125,41	125,41	100,00%
	15073A06700411	58,56	58,56	100,00%
	15073A06700412	282,80	153,91	54,42%
	15073A06700413	221,39	193,47	87,39%
	15073A06700414	179,97	167,22	92,91%
	15073A06700424	108,67	106,53	98,03%
	15073A06700425	39,81	31,92	80,18%

CVD: 9Si28gHug55A5eYiZYEH
Verificable na Sede Electrónica do Organismo.

Plano Nº 0120A-0108	Referencia Catastral	Superficie (m²)	Superficie Afectada (m²)	Porcentaxe Afectada
	15073A06700426	167,29	167,29	100,00%
	15073A06700427	95,63	95,63	100,00%
	15073A06700429	219,45	218,07	99,37%
	15073A06700435	179,01	179,01	100,00%
	15073A06700436	161,39	161,39	100,00%
	15073A06700437	136,05	136,05	100,00%
	15073A06700439	178,43	178,43	100,00%
	15073A06700440	172,86	172,86	100,00%
	15073A06700441	246,13	239,34	97,24%
	15073A06700442	225,77	172,45	76,39%
	15073A06700443	345,07	250,11	72,48%
	15073A06700445	213,39	212,92	99,78%
	15073A06700446	264,31	263,83	99,82%
	15073A06700447	210,25	209,84	99,80%
	15073A06700457	591,24	588,52	99,54%
	15073A06700460	420,75	420,75	100,00%
	15073A06700462	212,16	212,16	100,00%
	15073A06700463	190,18	190,18	100,00%
	15073A06700482	413,41	412,84	99,86%
	15073A06700483	528,96	528,96	100,00%
	15073A06700484	464,40	464,40	100,00%
	15073A06700486	575,50	575,50	100,00%
	15073A06700487	239,87	239,87	100,00%
	15073A06700488	256,85	256,85	100,00%
	15073A06700489	297,96	234,28	78,63%
	15073A06700490	331,84	41,28	12,44%
	15073A06700500	305,91	75,79	24,77%
	15073A06700501	294,93	37,39	12,68%
	15073A06700502	1153,94	85,83	7,44%
	15073A06700504	221,68	20,27	9,14%
	15073A06700506	327,50	301,16	91,96%
	15073A06700507	142,40	142,40	100,00%
	15073A06700514	385,67	385,67	100,00%
	15073A06700515	271,06	271,06	100,00%
	15073A06700517	288,60	222,33	77,04%
	15073A06700518	771,01	595,72	77,26%
	15073A06700519	457,37	293,10	64,08%
	15073A06700520	583,77	545,29	93,41%
	15073A06700522	300,87	198,93	66,12%
	15073A06700523	378,94	267,37	70,56%
	15073A06700524	742,38	741,52	99,88%
	15073A06700525	735,02	735,02	100,00%
	15073A06700526	154,07	153,55	99,66%
	15073A06700527	465,52	465,52	100,00%
	15073A06700545	1702,18	1702,16	100,00%

CVD: 9Si28gHug55A5eYiZYEH
Verificable na Sede Electrónica do Organismo.

Plano Nº 0120A-0108	Referencia Catastral	Superficie (m²)	Superficie Afectada (m²)	Porcentaxe Afectada
	15073A06700549	209,50	171,18	81,71%
	15073A06700550	294,22	294,22	100,00%
	15073A06700551	234,71	234,71	100,00%
	15073A06700552	445,18	444,93	99,94%
	15073A06700643	226,25	226,25	100,00%
	15073A06700644	158,57	158,57	100,00%
	15073A06700645	223,79	221,61	99,03%
	15073A06700646	335,11	335,11	100,00%
	15073A06700647	301,75	293,38	97,23%
	15073A06700648	683,10	410,88	60,15%
	15073A06700652	764,01	103,51	13,55%
	15073A06700658	928,36	302,58	32,59%
	15073A06700749	612,22	55,80	9,11%
	15073A06700751	165,10	75,53	45,75%
	15073A06700758	1120,93	230,66	20,58%
	15073A06700760	619,82	94,93	15,32%
	15073A06700761	1408,68	29,09	2,07%
	15073A06700764	563,40	108,10	19,19%
	15073A06700765	393,86	87,72	22,27%
	15073A06700767	786,98	205,77	26,15%
	15073A06700768	476,29	443,27	93,07%
	15073A06700769	710,66	668,35	94,05%
	15073A06700770	258,33	212,49	82,26%
	15073A06700771	182,25	147,40	80,88%
	15073A06700772	676,73	604,96	89,39%
	15073A06700773	141,12	141,12	100,00%
	15073A06700774	81,55	81,55	100,00%
	15073A06700775	235,59	235,59	100,00%
	15073A06700776	128,49	128,49	100,00%
	15073A06700777	330,50	329,81	99,79%
	15073A06700783	517,25	445,04	86,04%
	15073A06700784	157,44	157,44	100,00%
	15073A06700822	2592,41	2589,34	99,88%
	15073A06700824	408,20	408,20	100,00%
	15073A06700825	570,83	570,83	100,00%
	15073A06700826	154,74	154,74	100,00%
	15073A06700827	229,22	229,22	100,00%
	15073A06700828	164,47	164,47	100,00%
	15073A06700829	538,34	538,34	100,00%
	15073A06700830	440,58	440,58	100,00%
	15073A06700831	196,39	196,39	100,00%
	15073A06700832	1552,57	1345,99	86,69%
	15073A06700834	247,92	247,92	100,00%
	15073A06700868	661,96	661,96	100,00%
	15073A06700869	1185,86	1029,69	86,83%

CVD: 9Si28gHug55A5eYiZYEH
Verificable na Sede Electrónica do Organismo.

Plano Nº 0120A-0108	Referencia Catastral	Superficie (m²)	Superficie Afectada (m²)	Porcentaxe Afectada
	15073A06700875	233,27	213,28	91,43%
	15073A06700876	653,84	650,88	99,55%
	15073A06700877	175,54	175,54	100,00%
	15073A06700879	356,20	23,90	6,71%
	15073A06700880	281,08	30,97	11,02%
	15073A06700881	174,24	173,72	99,70%
	15073A06700882	1202,43	776,12	64,55%
	15073A06700883	685,88	429,61	62,64%
	15073A06700884	422,56	283,24	67,03%
	15073A06700885	354,45	297,32	83,88%
	15073A06700886	984,22	430,97	43,79%
	15073A06700887	1877,02	1079,06	57,49%
	15073A06700890	1033,60	931,55	90,13%
	15073A06700893	474,36	474,36	100,00%
	15073A06700894	118,12	118,12	100,00%
	15073A06700895	132,21	132,21	100,00%
	15073A06700896	273,85	273,85	100,00%
	15073A06700897	989,48	989,48	100,00%
	15073A06700898	526,33	526,33	100,00%
	15073A06700899	324,27	324,27	100,00%
	15073A06700900	651,79	651,79	100,00%
	15073A06700901	365,73	365,73	100,00%
	15073A06700902	706,86	706,86	100,00%
	15073A06700903	385,90	385,90	100,00%
	15073A06700904	300,31	300,31	100,00%
	15073A06700905	223,56	223,56	100,00%
	15073A06700906	283,98	283,98	100,00%
	15073A06700912	1140,29	510,76	44,79%
	15073A06700914	950,91	906,88	95,37%
	15073A06700922	245,99	245,99	100,00%
	15073A06700923	1376,70	1144,34	83,12%
	15073A06700925	343,64	343,64	100,00%
	15073A06700926	185,30	185,30	100,00%
	15073A06700927	110,62	110,62	100,00%
	15073A06700928	77,08	77,08	100,00%
	15073A06700929	84,75	84,75	100,00%
	15073A06700930	287,38	178,93	62,26%
	15073A06700931	222,34	82,36	37,04%
	15073A06700939	560,15	560,15	100,00%
	15073A06700940	893,15	846,36	94,76%
	15073A06700941	159,54	159,30	99,85%
	15073A06700943	228,73	228,73	100,00%
	15073A06700944	654,33	654,33	100,00%
	15073A06700960	847,92	847,92	100,00%
	15073A06700961	1657,12	1655,58	99,91%

CVD: 9Si28gHug55A5eYiZYEH
Verificable na Sede Electrónica do Organismo.

Plano Nº 0120A-0108	Referencia Catastral	Superficie (m²)	Superficie Afectada (m²)	Porcentaxe Afectada
	15073A06700976	1188,35	1188,35	100,00%
	15073A06700978	321,50	278,68	86,68%
	15073A06700979	336,53	334,16	99,30%
	15073A06700983	781,13	781,13	100,00%
	15073A06700985	549,81	549,81	100,00%
	15073A06700986	1299,79	1295,79	99,69%
	15073A06700988	1070,71	1070,71	100,00%
	15073A06700990	1088,80	1088,80	100,00%
	15073A06700992	350,77	350,77	100,00%
	15073A06701007	571,86	571,86	100,00%
	15073A06701008	3198,66	3198,66	100,00%
	15073A06701014	345,47	345,47	100,00%
	15073A06701019	586,08	266,18	45,42%
	15073A06701020	137,78	136,82	99,31%
	15073A06701021	215,60	215,26	99,84%
	15073A06701022	109,45	109,45	100,00%
	15073A06701023	219,98	219,98	100,00%
	15073A06701030	411,59	248,11	60,28%
	15073A06701031	190,62	190,62	100,00%
	15073A06701032	92,87	23,09	24,86%
	15073A06701033	218,85	119,43	54,57%
	15073A06701037	634,53	300,25	47,32%
	15073A06701038	576,06	293,05	50,87%
	15073A06701039	426,76	223,77	52,44%
	15073A06701040	375,13	153,99	41,05%
	15073A06701041	242,53	98,97	40,81%
	15073A06701042	48,62	48,62	100,00%
	15073A06701051	112,18	112,18	100,00%
	15073A06701064	505,07	505,07	100,00%
	15073A06701065	738,45	738,45	100,00%
	15073A06701066	626,53	397,30	63,41%
	15073A06701067	531,70	472,83	88,93%
	15073A06701068	547,81	501,44	91,54%
	15073A06701081	565,28	274,06	48,48%
	15073A06701082	301,10	223,30	74,16%
	15073A06701083	100,05	100,05	100,00%
	15073A06701084	620,31	610,27	98,38%
	15073A06701085	106,48	106,08	99,62%
	15073A06701086	763,91	100,71	13,18%
	15073A06701087	269,93	247,22	91,59%
	15073A06701090	242,47	17,65	7,28%
	15073A06701091	335,58	295,16	87,96%
	15073A06701092	558,44	309,32	55,39%
	15073A06701093	338,94	133,24	39,31%
	15073A06701094	370,67	149,39	40,30%

CVD: 9Si28gHug55A5eYiZYEH
Verificable na Sede Electrónica do Organismo.

Plano Nº 0120A-0108	Referencia Catastral	Superficie (m²)	Superficie Afectada (m²)	Porcentaxe Afectada
	15073A06701095	270,17	109,13	40,39%
	15073A06701096	260,51	74,39	28,56%
	15073A06701097	101,95	86,48	84,82%
	15073A06701099	409,80	163,98	40,02%
	15073A06701100	193,53	187,41	96,84%
	15073A06701101	216,35	172,44	79,70%
	15073A06701106	166,56	20,70	12,43%
	15073A06701107	448,55	378,23	84,32%
	15073A06701108	205,50	205,48	99,99%
	15073A06701109	248,16	248,16	100,00%
	15073A06701110	46,20	46,20	100,00%
	15073A06701111	45,07	45,07	100,00%
	15073A06701112	71,85	71,85	100,00%
	15073A06701113	74,79	74,79	100,00%
	15073A06701114	76,50	76,50	100,00%
	15073A06701115	665,11	132,24	19,88%
	15073A06701128	342,83	342,83	100,00%
	15073A06701132	178,80	178,80	100,00%
	15073A06701133	164,26	164,26	100,00%
	15073A06701134	142,74	142,74	100,00%
	15073A06701135	46,30	46,29	99,98%
	15073A06701136	46,20	45,56	98,63%
	15073A06701137	261,19	260,92	99,90%
	15073A06701138	152,28	152,28	100,00%
	15073A06701139	251,88	251,88	100,00%
	15073A06701140	294,99	294,99	100,00%
	15073A06701141	65,41	65,41	100,00%
	15073A06701142	13,06	13,06	100,00%
	15073A06701143	33,80	33,80	100,00%
	15073A06701144	33,40	33,40	100,00%
	15073A06701145	72,21	72,21	100,00%
	15073A06701146	43,48	43,48	100,00%
	15073A06701147	157,65	157,65	100,00%
	15073A06701148	85,92	85,92	100,00%
	15073A06701149	61,45	61,45	100,00%
	15073A06701150	101,74	101,74	100,00%
	15073A06701151	97,19	97,19	100,00%
	15073A06701152	46,97	46,97	100,00%
	15073A06701153	17,51	17,51	100,00%
	15073A06701154	181,16	181,16	100,00%
	15073A06701155	46,61	9,26	19,86%
	15073A06701156	71,65	18,83	26,27%
	15073A06701157	85,64	20,75	24,23%
	15073A06701158	72,08	72,08	100,00%
	15073A06701159	39,80	39,80	100,00%

CVD: 9Si28gHug55A5eYiZYEH
Verificable na Sede Electrónica do Organismo.

Plano Nº 0120A-0108	Referencia Catastral	Superficie (m²)	Superficie Afectada (m²)	Porcentaxe Afectada
	15073A06701160	71,04	71,04	100,00%
	15073A06701161	102,65	102,65	100,00%
	15073A06701162	59,89	59,89	100,00%
	15073A06701163	74,69	74,69	100,00%
	15073A06701164	20,91	20,91	100,00%
	15073A06701165	99,21	99,21	100,00%
	15073A06701166	39,68	39,68	100,00%
	15073A06701167	28,02	28,02	100,00%
	15073A06701168	39,90	39,90	100,00%
	15073A06701169	30,26	30,26	100,00%
	15073A06701170	60,76	60,76	100,00%
	15073A06701171	42,75	42,75	100,00%
	15073A06701172	196,46	196,46	100,00%
	15073A06701173	82,47	82,46	99,99%
	15073A06701174	94,90	76,24	80,34%
	15073A06701177	62,28	4,45	7,14%
	15073A06701179	81,61	5,88	7,20%
	15073A06701180	80,92	8,45	10,44%
	15073A06701181	30,57	10,88	35,59%
	15073A06701183	56,07	12,32	21,98%
	15073A06701184	54,96	12,72	23,15%
	15073A06701187	461,72	461,72	100,00%
	15073A06701188	251,47	155,55	61,86%
	15073A06701189	293,86	171,85	58,48%
	15073A06701190	387,55	225,17	58,10%
	15073A06701191	386,71	216,34	55,94%
	15073A06701192	398,26	182,46	45,81%
	15073A06701193	490,55	285,12	58,12%
	15073A06701194	248,16	119,76	48,26%
	15073A06701195	231,88	127,18	54,85%
	15073A06701196	250,64	103,91	41,46%
	15073A06701197	390,94	158,66	40,58%
	15073A06701255	97,82	43,17	44,14%
	15073A06701256	140,65	55,46	39,43%
	15073A06701257	450,98	361,78	80,22%
	15073A06701258	369,51	295,74	80,04%
	15073A06701298	124,24	40,25	32,40%
	15073A06701299	146,02	146,02	100,00%
	15073A06701300	104,75	52,41	50,03%
	15073A06701302	71,58	71,58	100,00%
	15073A06701303	53,39	53,39	100,00%
	15073A06701304	105,63	105,52	99,90%
	15073A06701306	182,15	182,15	100,00%
	15073A06701307	223,30	223,30	100,00%
	15073A06701308	79,71	79,71	100,00%

CVD: 9Si28gHug55A5eYiZYEH
Verificable na Sede Electrónica do Organismo.

Plano Nº 0120A-0108	Referencia Catastral	Superficie (m²)	Superficie Afectada (m²)	Porcentaxe Afectada
	15073A06701309	32,52	31,86	97,99%
	15073A06701310	164,34	16,36	9,95%
	15073A06701311	169,42	25,07	14,80%
	15073A06701312	78,88	28,11	35,64%
	15073A06701316	45,62	45,62	100,00%
	15073A06701317	54,85	54,85	100,00%
	15073A06701319	196,20	181,25	92,38%
	15073A06701320	157,97	157,97	100,00%
	15073A06701321	61,79	61,79	100,00%
	15073A06701322	78,00	78,00	100,00%
	15073A06701323	125,18	125,18	100,00%
	15073A06701324	362,26	362,26	100,00%
	15073A06701325	360,84	360,84	100,00%
	15073A06701326	442,55	442,55	100,00%
	15073A06701327	232,51	232,51	100,00%
	15073A06701344	208,68	20,62	9,88%
	15073A06701345	168,41	15,68	9,31%
	15073A06701346	609,25	84,49	13,87%
	15073A06701347	425,07	79,02	18,59%
	15073A06701360	103,84	84,11	81,00%
	15073A06701361	80,82	48,02	59,41%
	15073A06701362	63,13	49,40	78,25%
	15073A06701363	322,08	194,77	60,47%
	15073A06701364	530,50	281,96	53,15%
	15073A06701365	240,19	104,86	43,66%
	15073A06701366	203,19	81,71	40,21%
	15073A06701367	194,64	61,39	31,54%
	15073A06701368	215,83	29,80	13,81%
	15073A06701372	307,13	306,07	99,65%
	15073A06701373	224,05	223,34	99,68%
	15073A06701374	67,83	67,83	100,00%
	15073A06701375	405,42	405,42	100,00%
	15073A06701376	243,83	243,83	100,00%
	15073A06701377	142,64	142,64	100,00%
	15073A06701378	172,67	172,67	100,00%
	15073A06701379	148,81	148,81	100,00%
	15073A06701380	126,83	126,83	100,00%
	15073A06701381	102,29	102,29	100,00%
	15073A06701382	62,25	62,25	100,00%
	15073A06701383	43,86	43,86	100,00%
	15073A06701384	10,72	10,72	100,00%
	15073A06701385	132,97	83,09	62,49%
	15073A06701386	158,12	42,98	27,18%
	15073A06701454	190,74	22,64	11,87%
	15073A06701470	38,43	38,43	100,00%

CVD: 9Si28gHug55A5eYiZYEH
Verificable na Sede Electrónica do Organismo.

Plano Nº 0120A-0108	Referencia Catastral	Superficie (m²)	Superficie Afectada (m²)	Porcentaxe Afectada
	15073A06701471	137,42	137,42	100,00%
	15073A06701472	134,56	134,56	100,00%
	15073A06701473	212,06	212,06	100,00%
	15073A06701474	277,55	277,55	100,00%
	15073A06701475	438,52	438,52	100,00%
	15073A06701476	279,57	279,57	100,00%
	15073A06701477	299,88	299,88	100,00%
	15073A06701478	594,81	594,81	100,00%
	15073A06701479	234,17	234,17	100,00%
	15073A06701480	119,49	119,49	100,00%
	15073A06701481	155,09	155,09	100,00%
	15073A06701482	283,24	209,09	73,82%
	15073A06701483	336,22	336,22	100,00%
	15073A06701484	452,79	452,79	100,00%
	15073A06701485	106,47	106,47	100,00%
	15073A06701486	228,44	228,44	100,00%
	15073A06701487	154,95	51,05	32,94%
	15073A06701489	98,44	98,44	100,00%
	15073A06701490	105,16	105,16	100,00%
	15073A06701492	100,24	100,24	100,00%
	15073A06701493	95,89	95,89	100,00%
	15073A06701494	127,03	127,03	100,00%
	15073A06701495	107,23	107,23	100,00%
	15073A06701496	127,32	127,32	100,00%
	15073A06701497	67,29	67,29	100,00%
	15073A06701498	1182,13	438,63	37,10%
	15073A06701501	108,29	108,29	100,00%
	15073A06701502	870,08	142,75	16,41%
	15073A06701505	478,20	267,63	55,97%
	15073A06701507	1919,33	1075,50	56,04%
	15073A06701508	406,53	406,53	100,00%
	15073A06701509	574,63	265,10	46,13%
	15073A06701510	1158,60	257,20	22,20%
	15073A06701512	1855,79	846,23	45,60%
	15073A06701513	847,17	205,45	24,25%
	15073A06701514	568,69	163,05	28,67%
	15073A06701516	485,91	4,60	0,95%
	15073A06701541	128,31	128,31	100,00%
	15073A06701542	489,19	489,19	100,00%
	15073A06701543	567,23	540,56	95,30%
	15073A06701544	700,18	670,13	95,71%
	15073A06701545	295,15	295,15	100,00%
	15073A06701546	236,61	236,61	100,00%
	15073A06701547	558,09	554,13	99,29%
	15073A06701556	450,23	450,23	100,00%

CVD: 9Si28gHug55A5eYiZYEH
Verificable na Sede Electrónica do Organismo.

Plano Nº 0120A-0108	Referencia Catastral	Superficie (m²)	Superficie Afectada (m²)	Porcentaxe Afectada
	15073A06701557	743,70	563,16	75,72%
	15073A06701558	490,99	223,89	45,60%
	15073A06701559	708,09	390,99	55,22%
	15073A06701560	609,33	387,29	63,56%
	15073A06701561	661,11	437,47	66,17%
	15073A06701562	1681,52	1118,24	66,50%
	15073A06701563	569,30	188,39	33,09%
	15073A06701564	394,57	37,34	9,46%
	15073A06701567	284,46	284,46	100,00%
	15073A06701568	415,58	217,68	52,38%
	15073A06701570	80,02	77,28	96,59%
	15073A06701571	369,62	369,62	100,00%
	15073A06701572	634,53	634,53	100,00%
	15073A06701573	572,78	572,78	100,00%
	15073A06701574	649,75	642,87	98,94%
	15073A06701575	325,34	325,34	100,00%
	15073A06701576	358,41	358,41	100,00%
	15073A06701577	102,40	102,40	100,00%
	15073A06701578	237,16	237,16	100,00%
	15073A06701579	126,61	126,61	100,00%
	15073A06701580	102,93	102,93	100,00%
	15073A06701581	215,61	215,61	100,00%
	15073A06701583	368,72	216,03	58,59%
	15073A06701584	215,02	173,13	80,52%
	15073A06701586	578,74	354,60	61,27%
	15073A06701589	493,15	300,06	60,85%
	15073A06701595	1402,42	1402,42	100,00%
	15073A06707300	537,56	504,84	93,91%
	15073A06707301	803,92	74,65	9,29%
	15073A06707302	136,98	31,92	23,30%
	15073A06707303	5025,53	1227,90	24,43%
	15073A06707304	2436,77	389,93	16,00%
	15073A06707313	6611,82	3070,38	46,44%
	15073A06707324	467,36	229,94	49,20%
	15073A06707325	949,60	140,21	14,77%
	15073A06707326	184,07	184,07	100,00%
	15073A06707329	470,32	206,96	44,00%
	15073A06707330	440,90	49,74	11,28%
	15073A06707334	2347,50	156,39	6,66%
	15073A06707339	1482,36	1419,59	95,77%
	15073A06707340	432,57	432,57	100,00%
	15073A06707347	135,17	133,71	98,92%
	15073A06800048	387,52	386,24	99,67%
	15073A06800055	206,79	206,77	99,99%
	15073A06800057	563,92	563,28	99,89%

CVD: 9Si28gHug55A5eYiZYEH
Verificable na Sede Electrónica do Organismo.

Plano Nº 0120A-0108	Referencia Catastral	Superficie (m²)	Superficie Afectada (m²)	Porcentaxe Afectada
	15073A06800058	224,66	224,66	100,00%
	15073A06800059	313,47	313,47	100,00%
	15073A06800061	98,54	98,54	100,00%
	15073A06800062	332,37	332,37	100,00%
	15073A06800063	1016,98	1016,98	100,00%
	15073A06800077	535,21	535,11	99,98%
	15073A06800078	157,37	157,37	100,00%
	15073A06800079	191,71	191,71	100,00%
	15073A06800103	964,15	963,91	99,98%
	15073A06800130	692,15	275,97	39,87%
	15073A06800131	788,67	295,69	37,49%
	15073A06800140	858,70	435,98	50,77%
	15073A06800144	1657,20	667,67	40,29%
	15073A06800151	356,75	19,23	5,39%
	15073A06800152	266,01	106,75	40,13%
	15073A06800153	632,53	609,44	96,35%
	15073A06800155	506,09	506,09	100,00%
	15073A06800156	209,94	209,94	100,00%
	15073A06800157	273,18	273,18	100,00%
	15073A06800158	311,92	311,92	100,00%
	15073A06800159	265,24	265,24	100,00%
	15073A06800162	331,58	204,82	61,77%
	15073A06800163	1040,77	443,32	42,60%
	15073A06800164	474,19	122,42	25,82%
	15073A06800165	797,45	797,45	100,00%
	15073A06800166	453,56	453,56	100,00%
	15073A06800167	242,38	242,38	100,00%
	15073A06800168	1648,29	1612,87	97,85%
	15073A06800170	465,80	465,80	100,00%
	15073A06800171	134,90	134,90	100,00%
	15073A06800172	313,42	313,42	100,00%
	15073A06800173	630,52	630,52	100,00%
	15073A06800174	490,90	490,90	100,00%
	15073A06800175	482,32	482,32	100,00%
	15073A06800176	2013,60	2013,57	100,00%
	15073A06800177	767,04	767,04	100,00%
	15073A06800178	521,14	521,14	100,00%
	15073A06800179	1353,18	1353,18	100,00%
	15073A06800245	748,41	748,41	100,00%
	15073A06800248	594,66	594,66	100,00%
	15073A06800252	434,85	333,15	76,61%
	15073A06800253	353,10	222,21	62,93%
	15073A06800255	136,89	136,89	100,00%
	15073A06800257	315,45	64,72	20,52%
	15073A06800258	155,81	49,21	31,58%

CVD: 9Si28gHug55A5eYiZYEH
Verificable na Sede Electrónica do Organismo.

Plano Nº 0120A-0108	Referencia Catastral	Superficie (m²)	Superficie Afectada (m²)	Porcentaxe Afectada
	15073A06800259	185,88	17,31	9,31%
	15073A06800260	101,32	13,24	13,07%
	15073A06800261	245,66	26,12	10,63%
	15073A06800262	772,10	102,67	13,30%
	15073A06800263	278,30	56,04	20,14%
	15073A06800265	223,98	34,04	15,20%
	15073A06800266	263,34	31,53	11,97%
	15073A06800267	274,67	97,38	35,45%
	15073A06800268	211,97	127,39	60,10%
	15073A06800269	292,16	256,39	87,76%
	15073A06800270	544,13	114,88	21,11%
	15073A06800271	434,02	48,94	11,28%
	15073A06800272	685,36	53,31	7,78%
	15073A06800273	341,98	47,82	13,98%
	15073A06800274	565,59	131,58	23,26%
	15073A06800275	882,28	386,91	43,85%
	15073A06800276	493,98	232,32	47,03%
	15073A06800277	263,02	228,44	86,85%
	15073A06800278	706,84	706,67	99,98%
	15073A06800279	447,01	447,01	100,00%
	15073A06800280	455,61	454,62	99,78%
	15073A06800284	544,36	544,30	99,99%
	15073A06800285	451,40	451,40	100,00%
	15073A06800286	1478,50	654,74	44,28%
	15073A06800288	885,86	12,21	1,38%
	15073A06800290	730,91	621,75	85,06%
	15073A06800295	498,63	161,86	32,46%
	15073A06800297	883,43	456,52	51,68%
	15073A06800298	1546,51	869,71	56,24%
	15073A06800301	471,70	471,70	100,00%
	15073A06800302	1100,57	1100,57	100,00%
	15073A06800306	932,39	932,39	100,00%
	15073A06800312	574,30	574,30	100,00%
	15073A06800313	481,76	481,76	100,00%
	15073A06800314	452,14	452,14	100,00%
	15073A06800316	553,74	553,74	100,00%
	15073A06800320	140,30	140,30	100,00%
	15073A06800322	33,52	33,52	100,00%
	15073A06800327	340,10	340,10	100,00%
	15073A06800328	1481,45	1374,38	92,77%
	15073A06800331	633,81	633,81	100,00%
	15073A06800334	458,17	458,17	100,00%
	15073A06800335	182,91	182,91	100,00%
	15073A06800336	358,48	358,48	100,00%
	15073A06800338	160,32	160,32	100,00%

CVD: 9Si28gHug55A5eYiZYEH
Verificable na Sede Electrónica do Organismo.

Plano Nº 0120A-0108	Referencia Catastral	Superficie (m²)	Superficie Afectada (m²)	Porcentaxe Afectada
	15073A06800339	98,11	98,11	100,00%
	15073A06800429	713,27	713,27	100,00%
	15073A06800431	289,33	289,33	100,00%
	15073A06800432	325,56	325,56	100,00%
	15073A06800433	166,88	166,88	100,00%
	15073A06800436	378,24	378,24	100,00%
	15073A06800437	83,26	83,26	100,00%
	15073A06800439	107,27	107,27	100,00%
	15073A06800445	324,02	324,02	100,00%
	15073A06800456	391,08	391,08	100,00%
	15073A06800457	448,19	448,19	100,00%
	15073A06800458	443,16	443,16	100,00%
	15073A06800459	580,69	580,69	100,00%
	15073A06800460	654,67	654,67	100,00%
	15073A06800461	1170,38	1170,38	100,00%
	15073A06800464	900,86	900,86	100,00%
	15073A06800465	186,18	186,18	100,00%
	15073A06800466	204,84	204,84	100,00%
	15073A06800469	741,88	739,90	99,73%
	15073A06800472	134,89	134,89	100,00%
	15073A06800473	4517,70	3249,76	71,93%
	15073A06800479	299,32	299,14	99,94%
	15073A06800481	952,44	951,27	99,88%
	15073A06800482	418,45	418,29	99,96%
	15073A06800483	336,29	336,29	100,00%
	15073A06800484	813,68	813,68	100,00%
	15073A06800486	1134,89	911,86	80,35%
	15073A06800487	1316,49	895,90	68,05%
	15073A06800488	1746,06	505,77	28,97%
	15073A06800489	1128,29	288,17	25,54%
	15073A06800491	834,42	446,07	53,46%
	15073A06800501	549,23	509,14	92,70%
	15073A06800502	271,17	271,17	100,00%
	15073A06800503	735,80	735,80	100,00%
	15073A06800505	334,10	334,10	100,00%
	15073A06800506	99,51	99,51	100,00%
	15073A06800508	880,69	717,13	81,43%
	15073A06800511	729,52	430,88	59,06%
	15073A06800513	310,98	201,97	64,95%
	15073A06800514	256,40	164,67	64,22%
	15073A06800515	242,76	168,23	69,30%
	15073A06800516	1243,63	774,11	62,25%
	15073A06800517	431,84	247,29	57,26%
	15073A06800518	561,25	263,80	47,00%
	15073A06800519	613,40	216,35	35,27%

CVD: 9Si28gHug55A5eYiZYEH
Verificable na Sede Electrónica do Organismo.

Plano Nº 0120A-0108	Referencia Catastral	Superficie (m²)	Superficie Afectada (m²)	Porcentaxe Afectada
	15073A06800520	404,65	121,78	30,09%
	15073A06800521	1255,15	113,08	9,01%
	15073A06800532	776,93	643,99	82,89%
	15073A06800606	458,93	201,59	43,93%
	15073A06800608	304,25	122,64	40,31%
	15073A06800609	388,56	153,24	39,44%
	15073A06800610	305,08	104,14	34,13%
	15073A06800611	449,16	125,79	28,01%
	15073A06800612	273,66	49,02	17,91%
	15073A06800613	1927,81	40,70	2,11%
	15073A06800625	353,51	33,78	9,55%
	15073A06800626	507,79	82,60	16,27%
	15073A06800627	388,85	111,49	28,67%
	15073A06800628	599,27	180,97	30,20%
	15073A06800629	355,72	127,84	35,94%
	15073A06800630	835,68	282,52	33,81%
	15073A06800632	329,65	25,11	7,62%
	15073A06800641	597,09	511,67	85,69%
	15073A06800642	855,44	855,44	100,00%
	15073A06800645	313,51	313,51	100,00%
	15073A06800646	324,92	324,92	100,00%
	15073A06800647	186,79	186,79	100,00%
	15073A06800648	209,01	209,01	100,00%
	15073A06800654	826,44	353,66	42,79%
	15073A06800655	599,29	599,29	100,00%
	15073A06800656	188,43	188,43	100,00%
	15073A06800657	448,24	448,24	100,00%
	15073A06800661	1637,45	252,17	15,40%
	15073A06800662	482,19	131,55	27,28%
	15073A06800663	1135,91	353,56	31,13%
	15073A06800860	339,21	338,78	99,87%
	15073A06800861	88,19	88,19	100,00%
	15073A06800862	169,04	169,04	100,00%
	15073A06800864	289,14	289,14	100,00%
	15073A06800869	86,01	86,01	100,00%
	15073A06800870	558,02	558,02	100,00%
	15073A06800871	220,26	220,26	100,00%
	15073A06800872	74,69	74,69	100,00%
	15073A06800873	100,43	100,43	100,00%
	15073A06800874	477,34	477,34	100,00%
	15073A06800875	313,60	313,60	100,00%
	15073A06800876	372,74	372,74	100,00%
	15073A06800877	371,49	211,44	56,92%
	15073A06800878	499,03	236,23	47,34%
	15073A06800879	476,38	218,29	45,82%

CVD: 9Si28gHug55A5eYiZYEH
Verificable na Sede Electrónica do Organismo.

Plano Nº 0120A-0108	Referencia Catastral	Superficie (m²)	Superficie Afectada (m²)	Porcentaxe Afectada
	15073A06800880	499,65	171,88	34,40%
	15073A06800881	284,94	114,23	40,09%
	15073A06800882	378,45	128,47	33,95%
	15073A06800884	334,48	59,59	17,82%
	15073A06800886	310,54	133,86	43,11%
	15073A06800887	240,99	197,11	81,79%
	15073A06800888	243,01	189,26	77,88%
	15073A06800889	216,41	157,49	72,77%
	15073A06800896	211,84	211,84	100,00%
	15073A06800897	226,18	226,18	100,00%
	15073A06800900	153,48	153,48	100,00%
	15073A06800903	175,30	175,30	100,00%
	15073A06800904	183,54	182,28	99,31%
	15073A06800905	1075,66	1074,72	99,91%
	15073A06800906	465,44	160,40	34,46%
	15073A06800907	170,33	170,33	100,00%
	15073A06800908	407,84	407,84	100,00%
	15073A06800910	408,35	408,35	100,00%
	15073A06800957	138,72	138,72	100,00%
	15073A06800958	142,28	142,28	100,00%
	15073A06800960	314,74	314,74	100,00%
	15073A06800961	351,00	351,00	100,00%
	15073A06800962	772,19	772,19	100,00%
	15073A06800975	731,68	731,68	100,00%
	15073A06800979	492,68	492,68	100,00%
	15073A06800980	432,77	432,77	100,00%
	15073A06800983	139,59	47,38	33,94%
	15073A06800984	342,01	49,44	14,46%
	15073A06800985	924,87	924,87	100,00%
	15073A06800988	210,00	210,00	100,00%
	15073A06800989	1227,85	1227,85	100,00%
	15073A06807001	783,45	783,45	100,00%
	15073A06807003	4288,02	3803,22	88,69%
	15073A06807004	632,43	283,84	44,88%
	15073A06807005	382,97	99,34	25,94%
	15073A06807006	3116,93	1638,90	52,58%
	15073A06807008	15324,55	8484,66	55,37%
	15073A06807010	367,27	365,49	99,52%
	15073A06807011	533,06	288,74	54,17%
	15073A06807013	161,18	161,18	100,00%
	15073A06807014	522,17	522,17	100,00%
	15073A06807015	3004,34	2947,12	98,10%
	15073A06807016	166,73	166,73	100,00%
	15073A06807017	249,46	102,35	41,03%
	15073A06807018	830,66	202,39	24,36%

CVD: 9Si28gHug55A5eYiZYEH
Verificable na Sede Electrónica do Organismo.

Plano Nº 0120A-0108	Referencia Catastral	Superficie (m²)	Superficie Afectada (m²)	Porcentaxe Afectada
	15073A06807024	738,31	738,31	100,00%
	15073A06807025	392,38	392,38	100,00%
	15073A06807045	672,75	672,75	100,00%
	15073A06807046	290,80	290,80	100,00%
	15073A06807047	19730,80	10854,08	55,01%
	15073A06807048	556,39	344,68	61,95%
	15073A06808925	1532,08	1532,08	100,00%
	15073A06900001	298,73	298,46	99,91%
	15073A06900013	344,35	344,35	100,00%
	15073A06900014	2498,25	2296,69	91,93%
	15073A06900019	1781,38	1657,27	93,03%
	15073A06900022	7539,32	5757,07	76,36%
	15073A06900037	1216,91	1214,28	99,78%
	15073A06900041	114,62	114,62	100,00%
	15073A06900042	119,54	119,54	100,00%
	15073A06900043	366,83	364,50	99,36%
	15073A06900044	816,73	816,59	99,98%
	15073A06900046	319,18	319,18	100,00%
	15073A06900050	153,12	153,12	100,00%
	15073A06900084	777,07	777,02	99,99%
	15073A06900089	262,82	262,82	100,00%
	15073A06900090	167,83	167,83	100,00%
	15073A06900092	63,00	63,00	100,00%
	15073A06900095	264,52	264,52	100,00%
	15073A06900096	250,05	250,05	100,00%
	15073A06900098	36,70	36,70	100,00%
	15073A06900099	256,62	72,75	28,35%
	15073A06900101	300,61	42,09	14,00%
	15073A06900102	187,30	39,80	21,25%
	15073A06900103	399,81	92,99	23,26%
	15073A06900104	334,66	86,61	25,88%
	15073A06900105	360,99	134,87	37,36%
	15073A06900106	295,89	66,36	22,43%
	15073A06900107	276,55	225,07	81,39%
	15073A06900108	227,03	227,03	100,00%
	15073A06900109	255,56	255,56	100,00%
	15073A06900110	292,20	292,20	100,00%
	15073A06900122	1318,50	1310,73	99,41%
	15073A06900124	124,84	124,84	100,00%
	15073A06900125	410,09	15,71	3,83%
	15073A06900126	207,00	113,32	54,74%
	15073A06900136	407,48	130,70	32,07%
	15073A06900137	473,67	273,54	57,75%
	15073A06900138	498,73	401,66	80,54%
	15073A06900139	500,65	370,63	74,03%

CVD: 9Si28gHug55A5eYiZYEH
Verificable na Sede Electrónica do Organismo.

Plano Nº 0120A-0108	Referencia Catastral	Superficie (m²)	Superficie Afectada (m²)	Porcentaxe Afectada
	15073A06900143	229,53	217,78	94,88%
	15073A06900144	162,98	151,50	92,96%
	15073A06900146	1240,61	1240,56	100,00%
	15073A06900147	605,33	605,22	99,98%
	15073A06900155	146,89	146,89	100,00%
	15073A06900156	1804,70	1183,13	65,56%
	15073A06900165	748,75	130,49	17,43%
	15073A06900167	340,13	55,07	16,19%
	15073A06900168	434,63	99,76	22,95%
	15073A06900169	538,29	127,07	23,61%
	15073A06900181	1136,48	357,74	31,48%
	15073A06900201	781,31	50,79	6,50%
	15073A06900207	359,84	359,84	100,00%
	15073A06900211	550,62	106,87	19,41%
	15073A06900218	803,57	803,57	100,00%
	15073A06900219	359,29	359,29	100,00%
	15073A06900220	314,66	314,66	100,00%
	15073A06900221	663,72	663,72	100,00%
	15073A06900222	793,49	569,05	71,71%
	15073A06900223	250,88	214,92	85,67%
	15073A06900226	938,98	45,90	4,89%
	15073A06900275	475744,37	7571,97	1,59%
	15073A06900276	526,57	109,91	20,87%
	15073A06900277	518,85	124,73	24,04%
	15073A06900278	673,27	106,81	15,86%
	15073A06900280	279,55	279,55	100,00%
	15073A06900281	276,74	276,74	100,00%
	15073A06900282	885,62	885,62	100,00%
	15073A06900284	603,82	603,82	100,00%
	15073A06900285	141,88	141,88	100,00%
	15073A06900286	1848,31	1767,96	95,65%
	15073A06900287	3451,86	3322,30	96,25%
	15073A06900301	219,69	219,69	100,00%
	15073A06900302	219,47	219,47	100,00%
	15073A06900304	391,81	386,92	98,75%
	15073A06900307	2109,96	1804,43	85,52%
	15073A06900310	342,41	44,62	13,03%
	15073A06900312	1339,78	1194,50	89,16%
	15073A06900313	1041,29	1041,29	100,00%
	15073A06900314	1568,21	889,70	56,73%
	15073A06900326	308,60	35,06	11,36%
	15073A06900327	385,66	56,26	14,59%
	15073A06900336	152,43	152,43	100,00%
	15073A06900337	65,20	65,20	100,00%
	15073A06900338	38,41	38,41	100,00%

CVD: 9Si28gHug55A5eYiZYEH
Verificable na Sede Electrónica do Organismo.

Plano Nº 0120A-0108	Referencia Catastral	Superficie (m²)	Superficie Afectada (m²)	Porcentaxe Afectada
	15073A06900339	56,46	56,43	99,95%
	15073A06900340	100,50	100,50	100,00%
	15073A06900341	133,78	133,78	100,00%
	15073A06900342	413,39	392,44	94,93%
	15073A06900343	106,54	106,54	100,00%
	15073A06900344	148,77	148,77	100,00%
	15073A06900346	142,39	25,56	17,95%
	15073A06900347	79,97	8,01	10,02%
	15073A06900348	169,21	86,40	51,06%
	15073A06900349	69,00	69,00	100,00%
	15073A06900350	56,36	56,36	100,00%
	15073A06900351	285,39	200,14	70,13%
	15073A06900352	546,95	416,88	76,22%
	15073A06900353	568,54	445,16	78,30%
	15073A06900354	310,42	264,17	85,10%
	15073A06900355	196,30	150,85	76,85%
	15073A06900356	124,56	43,14	34,63%
	15073A06900357	172,04	172,04	100,00%
	15073A06900358	66,74	66,74	100,00%
	15073A06900359	88,83	88,83	100,00%
	15073A06900360	210,74	210,74	100,00%
	15073A06900361	280,33	280,33	100,00%
	15073A06900362	161,04	66,03	41,00%
	15073A06900363	223,11	61,90	27,75%
	15073A06900364	233,75	59,58	25,49%
	15073A06900365	123,14	123,14	100,00%
	15073A06900366	64,36	64,36	100,00%
	15073A06900367	174,10	174,10	100,00%
	15073A06900395	644,17	644,17	100,00%
	15073A06900401	316,33	168,61	53,30%
	15073A06900402	1220,04	1071,11	87,79%
	15073A06900403	738,09	738,09	100,00%
	15073A06900404	692,06	692,06	100,00%
	15073A06900405	350,00	350,00	100,00%
	15073A06907100	62001,20	18245,78	29,43%
	15073A06907101	19209,24	586,13	3,05%
	15073A06907102	1967,06	1194,14	60,71%
	15073A06907104	5596,58	4510,14	80,59%
	15073A06907105	4343,97	1139,82	26,24%
	15073A06907107	2195,11	114,96	5,24%
	15073A06907108	4320,71	3537,32	81,87%
	15073A06907109	5833,41	3367,03	57,72%
	15073A06907110	2165,21	2165,21	100,00%
	15073A06907112	21618,84	2334,20	10,80%
	15073A06907113	23062,12	223,62	0,97%

CVD: 9Si28gHug55A5eYiZYEH
Verificable na Sede Electrónica do Organismo.

Plano Nº 0120A-0108	Referencia Catastral	Superficie (m²)	Superficie Afectada (m²)	Porcentaxe Afectada
	15073A06907115	9683,59	1681,05	17,36%
	15073A06907118	8876,59	79,02	0,89%
	15073A06907119	356,18	44,49	12,49%
	15073A06907122	586,04	362,30	61,82%
	15073A06907123	3118,58	2905,59	93,17%
	15073A06907124	231,32	231,32	100,00%
	15073A06907128	5169,08	5169,08	100,00%
	15073A06907129	608,38	319,55	52,52%
	15073A06907130	6698,89	1156,69	17,27%
	15073A06907131	2572,44	991,76	38,55%
	15073A06907132	5567,14	2297,96	41,28%
	15073A06907133	9083,42	3627,99	39,94%
	15073A06907136	12410,35	4470,93	36,03%
	15073A06907137	277,46	277,46	100,00%
	15073A07000014	627,09	627,09	100,00%
	15073A07000015	1265,32	1265,32	100,00%
	15073A07000016	608,06	608,06	100,00%
	15073A07000018	334,33	334,33	100,00%
	15073A07000019	764,18	131,01	17,14%
	15073A07000039	324,52	322,11	99,26%
	15073A07000045	416,73	414,61	99,49%
	15073A07000046	105,58	105,58	100,00%
	15073A07000052	902,12	902,12	100,00%
	15073A07000056	955,48	955,48	100,00%
	15073A07000066	164,13	164,13	100,00%
	15073A07000068	177,66	177,66	100,00%
	15073A07000069	360,71	350,84	97,26%
	15073A07000073	202,25	202,25	100,00%
	15073A07000077	6536,50	2713,00	41,51%
	15073A07000080	5790,09	2044,17	35,30%
	15073A07000081	479,65	182,43	38,03%
	15073A07000082	525,43	333,30	63,43%
	15073A07000083	165,12	137,10	83,03%
	15073A07000086	663,92	663,92	100,00%
	15073A07000088	793,21	793,21	100,00%
	15073A07000090	2250,99	2154,22	95,70%
	15073A07000091	1240,63	1240,63	100,00%
	15073A07000093	2251,66	2251,60	100,00%
	15073A07000094	354,48	354,48	100,00%
	15073A07000095	599,37	396,43	66,14%
	15073A07000096	964,84	708,00	73,38%
	15073A07000097	575,87	575,87	100,00%
	15073A07000098	815,52	102,54	12,57%
	15073A07000099	615,23	615,23	100,00%
	15073A07000107	221,30	221,30	100,00%

CVD: 9Si28gHug55A5eYiZYEH
Verificable na Sede Electrónica do Organismo.

Plano Nº 0120A-0108	Referencia Catastral	Superficie (m²)	Superficie Afectada (m²)	Porcentaxe Afectada
	15073A07000108	362,00	284,48	78,58%
	15073A07000109	342,29	269,15	78,63%
	15073A07000113	1108,45	1108,45	100,00%
	15073A07000115	506,96	485,48	95,76%
	15073A07000116	1227,70	866,96	70,62%
	15073A07000123	605,34	143,84	23,76%
	15073A07000175	1427,88	6,59	0,46%
	15073A07000188	270,28	60,53	22,39%
	15073A07000190	662,29	287,79	43,45%
	15073A07000191	616,01	233,78	37,95%
	15073A07000193	850,79	61,75	7,26%
	15073A07000194	1087,82	617,83	56,80%
	15073A07000195	100,51	64,56	64,24%
	15073A07000196	64,91	64,91	100,00%
	15073A07000200	1629,69	1523,51	93,48%
	15073A07000201	64,17	29,57	46,07%
	15073A07000202	642,19	642,19	100,00%
	15073A07000208	126,46	126,41	99,96%
	15073A07000211	470,73	470,63	99,98%
	15073A07000212	1857,46	1649,42	88,80%
	15073A07000213	157,16	117,17	74,56%
	15073A07000214	341,33	322,58	94,51%
	15073A07000215	243,39	240,59	98,85%
	15073A07000216	63,56	63,56	100,00%
	15073A07000217	94,16	94,16	100,00%
	15073A07000218	389,10	389,06	99,99%
	15073A07000219	247,30	28,51	11,53%
	15073A07000220	178,46	71,26	39,93%
	15073A07000221	854,16	854,16	100,00%
	15073A07000223	663,58	663,58	100,00%
	15073A07000224	199,73	199,73	100,00%
	15073A07000225	663,13	663,13	100,00%
	15073A07000226	234,50	234,41	99,96%
	15073A07000232	291,45	291,41	99,98%
	15073A07000236	1629,00	1611,51	98,93%
	15073A07000237	76,20	76,20	100,00%
	15073A07000238	167,94	167,94	100,00%
	15073A07000239	336,00	336,00	100,00%
	15073A07000240	668,49	668,45	99,99%
	15073A07000241	948,86	948,81	99,99%
	15073A07000243	891,33	243,64	27,33%
	15073A07000245	90,32	90,32	100,00%
	15073A07000246	2207,92	2207,74	99,99%
	15073A07000251	134,39	134,34	99,96%
	15073A07000254	4499,16	2735,04	60,79%

CVD: 9Si28gHug55A5eYiZYEH
Verificable na Sede Electrónica do Organismo.

Plano Nº 0120A-0108	Referencia Catastral	Superficie (m²)	Superficie Afectada (m²)	Porcentaxe Afectada
	15073A07000258	2296,99	1652,12	71,93%
	15073A07000272	53,25	53,25	100,00%
	15073A07000286	195,49	195,49	100,00%
	15073A07000371	339,34	339,34	100,00%
	15073A07000372	153584,50	2615,07	1,70%
	15073A07000396	247,74	25,65	10,35%
	15073A07000397	322,48	184,90	57,34%
	15073A07000398	375,48	375,48	100,00%
	15073A07000399	197,64	197,64	100,00%
	15073A07000400	595,41	595,39	100,00%
	15073A07000409	500,94	500,94	100,00%
	15073A07000410	807,40	807,40	100,00%
	15073A07000411	1339,20	821,39	61,33%
	15073A07000412	1919,29	89,52	4,66%
	15073A07000420	211,01	42,59	20,19%
	15073A07000421	56,56	42,32	74,83%
	15073A07000422	201,27	56,09	27,87%
	15073A07000426	314,75	58,23	18,50%
	15073A07000427	287,49	46,55	16,19%
	15073A07000429	122,39	122,39	100,00%
	15073A07000430	143,95	143,95	100,00%
	15073A07000431	62,47	62,47	100,00%
	15073A07000432	68,61	68,61	100,00%
	15073A07000433	120,42	120,42	100,00%
	15073A07000438	141,17	141,17	100,00%
	15073A07000439	87,20	87,20	100,00%
	15073A07000440	59,27	59,27	100,00%
	15073A07000441	49,49	49,49	100,00%
	15073A07000442	72,42	72,42	100,00%
	15073A07000443	73,81	73,81	100,00%
	15073A07000444	62,58	62,58	100,00%
	15073A07000445	138,39	138,39	100,00%
	15073A07000448	3667,84	2754,93	75,11%
	15073A07000449	1934,79	1149,97	59,44%
	15073A07000452	541,42	541,42	100,00%
	15073A07000453	628,50	628,50	100,00%
	15073A07000454	820,07	820,06	100,00%
	15073A07000456	912,42	912,42	100,00%
	15073A07000457	5350,82	3457,98	64,63%
	15073A07000458	576,01	420,77	73,05%
	15073A07000460	814,46	814,43	100,00%
	15073A07000462	999,93	999,93	100,00%
	15073A07000463	214,40	214,40	100,00%
	15073A07000466	34,37	34,37	100,00%
	15073A07000467	279,85	279,85	100,00%

CVD: 9Si28gHug55A5eYiZYEH
Verificable na Sede Electrónica do Organismo.

Plano Nº 0120A-0108	Referencia Catastral	Superficie (m²)	Superficie Afectada (m²)	Porcentaxe Afectada
	15073A07000468	247,23	247,23	100,00%
	15073A07000469	157,42	157,42	100,00%
	15073A07000470	220,65	213,68	96,84%
	15073A07000473	108,93	92,96	85,33%
	15073A07000474	6,06	6,06	100,00%
	15073A07000475	56,44	56,44	100,00%
	15073A07000476	123,01	123,01	100,00%
	15073A07000477	96,64	96,64	100,00%
	15073A07000478	156,92	156,92	100,00%
	15073A07000479	196,98	196,98	100,00%
	15073A07000481	175,80	175,80	100,00%
	15073A07000482	165,89	165,89	100,00%
	15073A07000484	252,49	252,49	100,00%
	15073A07000485	138,33	138,33	100,00%
	15073A07000486	175,00	167,93	95,96%
	15073A07000494	868,68	868,68	100,00%
	15073A07000496	1245,76	527,73	42,36%
	15073A07000508	101,50	101,50	100,00%
	15073A07000510	251,94	251,94	100,00%
	15073A07000514	31727,94	2418,80	7,62%
	15073A07000515	5088,65	2457,82	48,30%
	15073A07000524	222,12	222,12	100,00%
	15073A07000525	102,14	102,14	100,00%
	15073A07000526	111,26	111,26	100,00%
	15073A07000531	302,05	302,05	100,00%
	15073A07000532	210,30	210,30	100,00%
	15073A07000533	273,62	273,62	100,00%
	15073A07000534	265,16	265,16	100,00%
	15073A07000537	263,00	115,96	44,09%
	15073A07000538	442,33	27,28	6,17%
	15073A07000539	998,84	872,10	87,31%
	15073A07000540	140,63	140,63	100,00%
	15073A07000541	501,93	501,93	100,00%
	15073A07000547	1749,94	46,27	2,64%
	15073A07000548	1424,55	544,43	38,22%
	15073A07000560	101,02	101,02	100,00%
	15073A07000561	824,29	824,29	100,00%
	15073A07000562	169,01	169,01	100,00%
	15073A07000564	170,43	132,78	77,91%
	15073A07000565	210,00	210,00	100,00%
	15073A07000566	94,65	94,65	100,00%
	15073A07000567	128,00	128,00	100,00%
	15073A07007701	38847,34	5891,85	15,17%
	15073A07007705	945,18	765,17	80,95%
	15073A07007707	9157,69	8312,51	90,77%

CVD: 9Si28gHug55A5eYiZYEH
Verificable na Sede Electrónica do Organismo.

Plano Nº 0120A-0108	Referencia Catastral	Superficie (m²)	Superficie Afectada (m²)	Porcentaxe Afectada
	15073A07007710	16688,38	2852,60	17,09%
	15073A07007711	665,36	16,39	2,46%
	15073A07007712	67260,06	7274,80	10,82%
	15073A07007713	1529,30	772,66	50,52%
	15073A07007714	7919,20	3036,01	38,34%
	15073A07007715	8006,68	3436,34	42,92%
	15073A07007718	1721,35	1004,05	58,33%
	15073A07007720	3950,84	1517,34	38,41%
	15073A07007721	2761,30	1642,35	59,48%
	15073A07007723	23313,42	14028,56	60,17%
	15073A07007737	698,97	169,89	24,31%
	15073A07007738	405,02	405,02	100,00%
	15073A07007739	461,21	461,21	100,00%
	15073A07007743	124891,93	10846,26	8,68%
	15073A07007746	1164,41	192,58	16,54%
	15073A07007747	1554,78	1554,69	99,99%
	15073A07007749	1546,87	928,77	60,04%
	15073A07007750	11624,43	8417,72	72,41%
	15073A07007755	9178,75	8477,10	92,36%
	15073A07007759	1951,46	1945,35	99,69%
	15073A07100570	464,63	196,05	42,20%
	15073A07100571	322,14	132,46	41,12%
	15073A07100572	448,50	440,09	98,13%
	15073A07100573	751,19	751,19	100,00%
	15073A07100576	658,29	658,27	100,00%
	15073A07100580	689,46	689,46	100,00%
	15073A07100581	336,83	336,83	100,00%
	15073A07100583	297,91	297,91	100,00%
	15073A07100585	368,40	368,40	100,00%
	15073A07100587	1081,17	1081,17	100,00%
	15073A07100590	581,17	581,17	100,00%
	15073A07100591	422,62	422,62	100,00%
	15073A07100592	344,19	344,19	100,00%
	15073A07100593	276,80	276,80	100,00%
	15073A07100594	234,00	84,91	36,29%
	15073A07100597	239,66	8,55	3,57%
	15073A07100598	298,08	278,96	93,59%
	15073A07100599	494,11	257,93	52,20%
	15073A07100601	361,85	254,95	70,46%
	15073A07100602	411,35	294,15	71,51%
	15073A07100603	464,11	353,49	76,17%
	15073A07100604	414,68	230,59	55,61%
	15073A07100641	1046,03	1046,03	100,00%
	15073A07100642	152,76	152,76	100,00%
	15073A07100643	252,99	252,99	100,00%

CVD: 9Si28gHug55A5eYiZYEH
Verificable na Sede Electrónica do Organismo.

Plano Nº 0120A-0108	Referencia Catastral	Superficie (m²)	Superficie Afectada (m²)	Porcentaxe Afectada
	15073A07100644	209,78	209,78	100,00%
	15073A07100645	197,44	197,43	99,99%
	15073A07100650	613,61	379,23	61,80%
	15073A07100653	547,82	547,82	100,00%
	15073A07100658	480,80	167,91	34,92%
	15073A07100671	200,49	198,54	99,03%
	15073A07100672	213,01	209,46	98,33%
	15073A07100673	790,80	781,45	98,82%
	15073A07100674	437,67	426,15	97,37%
	15073A07100675	405,47	398,19	98,20%
	15073A07100676	340,61	332,14	97,51%
	15073A07100677	326,82	316,78	96,93%
	15073A07100678	269,87	258,82	95,91%
	15073A07100679	233,44	219,35	93,96%
	15073A07100680	337,84	323,23	95,67%
	15073A07100681	574,09	529,61	92,25%
	15073A07100682	523,20	399,14	76,29%
	15073A07100683	562,24	153,40	27,28%
	15073A07100945	427,07	427,06	100,00%
	15073A07100962	308,69	308,69	100,00%
	15073A07100963	340,63	339,40	99,64%
	15073A07100964	353,59	233,13	65,93%
	15073A07108008	14166,11	5586,07	39,43%
	15073A07108011	989,68	507,87	51,32%
	15073A07108024	227,82	227,82	100,00%
	3560108NH1236S	2288,86	767,40	33,53%
	3560111NH1235N	1735,66	775,79	44,70%
	3560112NH1235N	6053,44	3327,26	54,96%
	3560114NH1235N	1878,58	1273,31	67,78%
	3560117NH1236S	660,79	488,63	73,95%
	3560118NH1236S	413,66	220,97	53,42%
	3560119NH1236S	208,17	106,66	51,24%
	3560127NH1235N	5176,56	3219,25	62,19%
	3560130NH1235N	533,13	532,05	99,80%
	3561006NH1236S	1326,77	922,11	69,50%
	3561007NH1236S	360,30	178,45	49,53%
	3561008NH1236S	521,06	259,49	49,80%
	3561009NH1236S	2322,80	1730,39	74,50%
	3561014NH1236S	1101,70	1098,37	99,70%
	3561016NH1236S	2259,01	1599,97	70,83%
	3562102NH1236S	1142,69	753,37	65,93%
	3658013NH1235N	822,80	820,20	99,68%
	3658014NH1235N	743,86	743,33	99,93%
	3662301NH1236S	3129,28	1639,95	52,41%
	3662304NH1236S	955,80	170,47	17,83%

CVD: 9Si28gHug55A5eYiZYEH
Verificable na Sede Electrónica do Organismo.

Plano Nº 0120A-0108	Referencia Catastral	Superficie (m²)	Superficie Afectada (m²)	Porcentaxe Afectada
	3662305NH1236S	418,54	125,06	29,88%
	3662306NH1236S	868,60	333,74	38,42%
	3662307NH1236S	421,42	241,97	57,42%
	3662308NH1236S	479,06	213,67	44,60%
	3662309NH1236S	417,82	202,59	48,49%
	3662310NH1236S	215,51	215,51	100,00%
	3662311NH1236S	176,19	176,19	100,00%
	3662312NH1236S	143,11	143,11	100,00%
	3662313NH1236S	156,53	156,53	100,00%
	3662314NH1236S	132,42	132,42	100,00%
	3662315NH1236S	189,91	189,91	100,00%
	3662316NH1236S	54,24	54,24	100,00%
	3662317NH1236S	383,11	383,11	100,00%
	3662318NH1236S	471,98	471,98	100,00%
	3662319NH1236S	1129,21	379,12	33,57%
	3662320NH1236S	4816,94	3905,88	81,09%
	3662323NH1236S	1755,38	1352,76	77,06%
	3662325NH1236S	149,83	54,08	36,09%
	3862613NH1236S	557,92	320,15	57,38%
	3955001NH1235N	3739,99	2671,07	71,42%
	3955010NH1235S	275,33	273,70	99,41%
	3955011NH1235S	624,10	624,10	100,00%
	3955012NH1235S	395,00	268,43	67,96%
	3955013NH1235S	284,18	183,43	64,55%
	3955014NH1235S	652,58	424,98	65,12%
	3955015NH1235S	1022,61	1021,23	99,87%
	3955021NH1235N	1033,20	464,18	44,93%
	3956023NH1235N	980,92	881,62	89,88%
	3957028NH1235N	637,52	8,84	1,39%
	3957076NH1235N	1116,83	889,52	79,65%
	3957082NH1235N	535,56	517,34	96,60%
	4055015NH1245S	1378,70	1378,44	99,98%
	4055017NH1245S	592,22	592,22	100,00%
	4056003NH1245N	359,58	359,58	100,00%
	4151009NH1235S	374,31	156,90	41,92%
	4151014NH1245S	896,47	365,03	40,72%
	4151015NH1245S	803,48	431,29	53,68%
	4151019NH1245S	2499,58	1495,88	59,85%
	4151020NH1245S	397,75	121,74	30,61%
	4151021NH1245S	1061,58	383,90	36,16%
	4151040NH1235S	1089,29	599,33	55,02%
	4151042NH1235S	468,22	160,15	34,20%
	4151047NH1235S	257,53	256,78	99,71%
	4151049NH1245S	1306,54	1304,86	99,87%
	4151056NH1245S	784,29	539,52	68,79%

CVD: 9Si28gHug55A5eYiZYEH
Verificable na Sede Electrónica do Organismo.

Plano Nº 0120A-0108	Referencia Catastral	Superficie (m²)	Superficie Afectada (m²)	Porcentaxe Afectada
	4151057NH1235S	199,28	199,28	100,00%
	4151058NH1235S	403,62	401,44	99,46%
	4151065NH1245S	834,97	465,85	55,79%
	4151066NH1245S	1244,81	749,01	60,17%
	4151071NH1235S	494,71	321,58	65,00%
	4153018NH1245S	2231,74	674,83	30,24%
	4153025NH1245S	2358,77	822,50	34,87%
	4153031NH1245S	783,21	783,04	99,98%
	4247015NH1244N	2402,67	1359,66	56,59%
	4247016NH1244N	2175,10	1289,29	59,28%
	4247025NH1244N	14408,45	4730,50	32,83%
	4348004NH1244N	2532,99	833,70	32,91%
	4348005NH1244N	2305,29	743,65	32,26%
	4348006NH1244N	2277,46	724,79	31,82%
	4349023NH1245S	615,52	362,50	58,89%
	4349025NH1244N	823,71	474,41	57,59%
	4350008NH1244N	5477,10	2187,75	39,94%
	4350009NH1244N	1518,86	404,20	26,61%
	4350014NH1244N	599,75	391,51	65,28%
	4350016NH1244N	284,94	103,45	36,31%
	4350017NH1244N	346,40	181,73	52,46%
	4350018NH1244N	487,64	212,97	43,67%
	4350019NH1245S	1624,69	422,34	26,00%
	4350028NH1245S	1197,94	705,82	58,92%
	4350029NH1245S	451,91	298,68	66,09%
	4350030NH1245S	2045,13	1377,14	67,34%
	4350032NH1245S	221,32	159,71	72,16%
	4350034NH1245S	165,69	26,08	15,74%
	4350035NH1245S	101,76	66,05	64,91%
	4350036NH1245S	156,49	101,17	64,65%
	4350038NH1245S	628,36	408,59	65,02%
	4350039NH1245S	1791,06	1385,64	77,36%
	4350042NH1245S	794,48	718,59	90,45%
	4350043NH1245S	1077,53	692,68	64,28%
	4350044NH1245S	600,34	278,54	46,40%
	4350050NH1245S	233,99	137,76	58,87%
	4545010NH1244N	803,81	478,53	59,53%
	4545013NH1244N	2223,67	1398,56	62,89%
	4545015NH1244N	1260,97	561,43	44,52%
	4545024NH1244N	215,25	126,92	58,97%
	4545025NH1244N	225,25	133,14	59,11%
	4545026NH1244N	207,58	124,14	59,80%
	4545027NH1244N	161,25	100,34	62,23%
	4545028NH1244N	295,27	171,62	58,12%
	4545029NH1244N	126,64	75,07	59,28%

CVD: 9Si28gHug55A5eYiZYEH
Verificable na Sede Electrónica do Organismo.

Plano Nº 0120A-0108	Referencia Catastral	Superficie (m²)	Superficie Afectada (m²)	Porcentaxe Afectada
	4545030NH1244S	136,02	82,97	61,00%
	4545031NH1244N	265,61	164,59	61,96%
	4545032NH1244N	909,25	543,83	59,81%
	4644708NH1244S	1033,29	849,36	82,20%
	4644719NH1244S	1081,68	314,23	29,05%
	4650006NH1245S	1329,69	1329,37	99,98%
	4650007NH1245S	454,41	454,09	99,93%
	4650008NH1245S	727,40	725,36	99,72%
	4651001NH1245S	1835,94	451,02	24,57%
	4651016NH1245S	1914,03	709,31	37,06%
	4849111NH1244N	463,03	139,49	30,13%
	4849118NH1244N	781,62	780,89	99,91%
	4849119NH1244N	849,00	849,00	100,00%
	4849120NH1244N	366,01	366,01	100,00%
	4849121NH1244N	735,02	653,52	88,91%
	4849122NH1244N	349,98	146,60	41,89%
	4849501NH1244N	2504,21	1881,08	75,12%
	4849504NH1244N	2896,67	1572,55	54,29%
	4849508NH1244N	396,47	136,83	34,51%
	4849509NH1244S	462,75	159,87	34,55%
	4849511NH1244N	696,81	114,43	16,42%
	4849512NH1244N	396,45	96,38	24,31%
	4849513NH1244N	1030,11	230,54	22,38%
	4849514NH1244N	287,77	90,88	31,58%
	4849515NH1244N	407,71	113,32	27,80%
	4849516NH1244N	396,44	120,01	30,27%
	4849517NH1244N	466,38	142,00	30,45%
	4849518NH1244N	638,02	196,12	30,74%
	4849527NH1244N	2172,72	1136,17	52,29%
	4849528NH1244N	1867,81	1299,12	69,55%
	4849531NH1244N	2642,55	994,82	37,65%
	4849533NH1244N	2376,19	923,00	38,84%
	4849534NH1244N	2008,71	1035,87	51,57%
	4849535NH1244N	1861,12	1143,09	61,42%
	4849536NH1244N	1766,91	1766,56	99,98%
	4849541NH1244N	647,84	311,50	48,08%
	4960002NH1246S	2179,63	1732,50	79,49%
	4960004NH1245N	812,71	812,71	100,00%
	4960005NH1245N	2157,45	790,14	36,62%
	4960008NH1245N	1065,09	322,22	30,25%
	5044005NH1244S	5056,77	567,91	11,23%
	5044012NH1244S	2274,28	415,29	18,26%
	5044013NH1244S	474,20	472,84	99,71%
	5048601NH1244N	1115,00	631,96	56,68%
	5048611NH1244N	1101,34	303,00	27,51%

CVD: 9Si28gHug55A5eYiZYEH
Verificable na Sede Electrónica do Organismo.

Plano Nº 0120A-0108	Referencia Catastral	Superficie (m²)	Superficie Afectada (m²)	Porcentaxe Afectada
	5048612NH1244N	928,71	384,42	41,39%
	5060003NH1256S	3541,92	2978,16	84,08%
	5060006NH1245N	3430,06	2361,31	68,84%
	5143002NH1254S	1563,46	759,75	48,59%
	5143003NH1254S	794,10	347,33	43,74%
	5143004NH1254S	2445,43	1283,63	52,49%
	5143005NH1254S	496,54	255,81	51,52%
	5143006NH1254S	1298,22	646,79	49,82%
	5143007NH1254S	1181,00	502,53	42,55%
	5143008NH1254S	1064,11	608,50	57,18%
	5146001NH1254N	1450,93	483,59	33,33%
	5156501NH1255N	1149,91	1149,91	100,00%
	5156505NH1245N	1330,96	146,99	11,04%
	5156509NH1255N	5100,51	3054,38	59,88%
	5253010NH1255S	505,47	19,34	3,83%
	5253014NH1255S	589,10	285,98	48,55%
	5253015NH1255S	1185,63	619,34	52,24%
	5253102NH1255S	2616,51	439,52	16,80%
	5253303NH1255S	306,18	144,02	47,04%
	5253304NH1255S	354,07	169,87	47,98%
	5253305NH1255S	367,62	182,52	49,65%
	5253306NH1255S	670,67	347,55	51,82%
	5253307NH1255S	726,09	450,89	62,10%
	5255005NH1255N	2041,42	2041,42	100,00%
	5255012NH1255S	847,49	549,40	64,83%
	5255014NH1255N	950,24	61,81	6,51%
	5255016NH1255N	661,78	186,69	28,21%
	5255017NH1255N	333,97	161,06	48,22%
	5255810NH1245S	2774,33	895,18	32,27%
	5255811NH1245S	2137,49	313,95	14,69%
	5343004NH1254S	430,72	265,67	61,68%
	5343005NH1254S	855,51	560,21	65,48%
	5343006NH1254S	1802,15	1125,39	62,45%
	5343007NH1254S	1842,88	1212,61	65,80%
	5343008NH1254S	1081,03	516,01	47,73%
	5343009NH1254S	1186,92	773,42	65,16%
	5343010NH1254S	2035,14	1071,29	52,64%
	5343018NH1254S	774,21	415,38	53,65%
	5344006NH1254S	1318,16	917,12	69,58%
	5344016NH1254S	815,10	188,24	23,09%
	5356003NH1255N	879,25	879,25	100,00%
	5356005NH1255N	312,13	312,08	99,98%
	5356006NH1255N	262,22	262,22	100,00%
	5356015NH1255N	1819,95	581,31	31,94%
	5356016NH1255N	1186,08	554,04	46,71%

CVD: 9Si28gHug55A5eYiZYEH
Verificable na Sede Electrónica do Organismo.

Plano Nº 0120A-0108	Referencia Catastral	Superficie (m²)	Superficie Afectada (m²)	Porcentaxe Afectada
	5447002NH1254N	785,07	297,52	37,90%
	5447003NH1254N	929,90	636,54	68,45%
	5447004NH1254N	1368,65	650,67	47,54%
	5447010NH1254N	4098,81	2533,62	61,81%
	5447042NH1254N	909,48	871,74	95,85%
	5447043NH1254N	1786,22	580,98	32,53%

CVD: 9Si28gHug55A5eYiZYEH
Verificable na Sede Electrónica do Organismo.

Plano Nº 0120A-0205	Referencia Catastral	Superficie (m²)	Superficie Afectada (m²)	Porcentaxe Afectada
	15073A08200055	1326,89	869,28	65,51%
	15073A08200056	495,74	102,02	20,58%
	15073A08200058	672,29	672,28	100,00%
	15073A08200068	1554,21	466,21	30,00%
	15073A08200070	2948,34	373,81	12,68%
	15073A08200072	868,49	717,28	82,59%
	15073A08200078	674,07	674,07	100,00%
	15073A08200079	384,99	384,99	100,00%
	15073A08200080	448,14	356,41	79,53%
	15073A08200081	1526,04	1004,12	65,80%
	15073A08200082	357,20	292,84	81,98%
	15073A08200083	1985,52	1005,29	50,63%
	15073A08200152	12516,51	477,91	3,82%
	15073A08200153	76,54	76,54	100,00%
	15073A08200155	398,53	232,31	58,29%
	15073A08200156	708,85	405,39	57,19%
	15073A08200167	230,98	230,98	100,00%
	15073A08200168	302,44	302,44	100,00%
	15073A08200169	606,25	606,25	100,00%
	15073A08200170	477,26	109,84	23,02%
	15073A08200172	1402,41	265,35	18,92%
	15073A08200173	219,45	219,45	100,00%
	15073A08200177	378,58	136,82	36,14%
	15073A08200180	1278,71	296,88	23,22%
	15073A08200181	198,51	198,51	100,00%
	15073A08200184	1085,26	80,04	7,38%
	15073A08200185	2239,26	1871,29	83,57%
	15073A08300005	137,64	137,64	100,00%
	15073A08300006	385,45	385,45	100,00%
	15073A08300007	233,30	233,30	100,00%
	15073A08300021	126,61	60,18	47,53%
	15073A08300022	1468,97	349,66	23,80%
	15073A08300024	888,50	557,64	62,76%
	15073A08300025	735,86	663,59	90,18%
	15073A08300031	316,69	316,69	100,00%
	15073A08300032	1116,56	925,65	82,90%
	15073A08300034	276,90	42,79	15,45%
	15073A08300035	351,50	53,45	15,21%
	15073A08300036	118,45	40,85	34,49%
	15073A08300046	439,40	439,40	100,00%
	15073A08300047	488,07	464,67	95,21%
	15073A08300048	368,17	236,11	64,13%
	15073A08300049	356,52	200,49	56,24%
	15073A08300050	345,96	165,53	47,85%
	15073A08300051	457,82	138,76	30,31%

CVD: 9Si28gHug55A5eYiZYEH
Verificable na Sede Electrónica do Organismo.

Plano Nº 0120A-0205	Referencia Catastral	Superficie (m²)	Superficie Afectada (m²)	Porcentaxe Afectada
	15073A08300052	261,84	33,14	12,66%
	15073A08300053	256,20	18,29	7,14%
	15073A08300055	327,84	46,86	14,29%
	15073A08300056	64,46	64,46	100,00%
	15073A08300059	546,83	53,05	9,70%
	15073A08300062	475,63	319,64	67,20%
	15073A08300063	721,00	721,00	100,00%
	15073A08300064	2928,62	2595,61	88,63%
	15073A08300070	478,44	478,41	99,99%
	15073A08300071	610,32	610,32	100,00%
	15073A08300072	774,46	453,33	58,54%
	15073A08300073	792,59	792,59	100,00%
	15073A08301095	328,53	195,40	59,48%
	15073A08301135	131,38	50,60	38,51%
	15073A08301136	749,24	244,53	32,64%
	15073A08301170	475,70	22,73	4,78%
	15073A08301171	131,59	131,59	100,00%
	15073A08301172	94,78	94,78	100,00%
	15073A08301173	80,91	80,91	100,00%
	15073A08301174	192,23	192,23	100,00%
	15073A08301175	110,17	94,72	85,97%
	15073A08301176	220,87	190,31	86,16%
	15073A08301177	295,84	295,84	100,00%
	15073A08301178	305,10	305,10	100,00%
	15073A08301179	94,10	18,73	19,90%
	15073A08301228	822,31	822,31	100,00%
	15073A08301229	818,34	142,11	17,37%
	15073A08400008	658,87	658,86	100,00%
	15073A08400009	5271,74	3308,32	62,76%
	15073A08400091	64914,27	146,20	0,23%
	15073A08400108	18959,70	9708,26	51,20%
	15073A08400109	19106,29	12374,97	64,77%
	15073A08400125	7103,88	4144,34	58,34%
	8420007NH1381N	246,80	246,78	99,99%
	8420010NH1381N	1473,95	1473,95	100,00%
	8420011NH1381N	191,38	191,38	100,00%
	8420012NH1381N	171,47	171,47	100,00%
	8420013NH1382S	430,88	430,88	100,00%
	8420014NH1382S	2146,60	2146,60	100,00%
	8420015NH1382S	961,00	960,86	99,99%
	8420020NH1381N	994,29	713,60	71,77%
	8420022NH1381N	1246,63	821,17	65,87%
	8420023NH1381N	1452,81	219,86	15,13%
	8420027NH1381N	619,09	190,46	30,76%
	8420103NH1382S	1716,63	516,04	30,06%

CVD: 9Si28gHug55A5eYiZYEH
Verificable na Sede Electrónica do Organismo.

Plano Nº 0120A-0206	Referencia Catastral	Superficie (m²)	Superficie Afectada (m²)	Porcentaxe Afectada
	000900100NH12H	3799,69	3417,32	89,94%
	000900200NH12H	1275,61	1011,17	79,27%
	002400200NH13B	1005,22	1005,22	100,00%
	15073A07100850	839689,43	8191,29	0,98%
	15073A07900198	2801,42	1094,01	39,05%
	15073A07900199	302,02	302,02	100,00%
	15073A07900200	126,51	126,51	100,00%
	15073A07900201	40,45	40,45	100,00%
	15073A07900202	1456,03	1071,48	73,59%
	15073A07900203	134,26	134,26	100,00%
	15073A07900208	2674,71	1580,89	59,11%
	15073A07900209	1195,32	200,75	16,79%
	15073A07900210	1457,76	1457,75	100,00%
	15073A07900211	294,29	294,29	100,00%
	15073A07900212	261,53	261,53	100,00%
	15073A07900214	948,62	662,25	69,81%
	15073A07900379	41,80	41,80	100,00%
	15073A07900380	95,34	95,34	100,00%
	15073A07900381	131,29	131,29	100,00%
	15073A07900382	18,73	18,73	100,00%
	15073A07900383	104,41	104,41	100,00%
	15073A07900449	317,00	70,58	22,26%
	15073A08000044	966,29	239,29	24,76%
	15073A08000046	811,02	172,52	21,27%
	15073A08000047	780,89	47,26	6,05%
	15073A08000107	1199,15	172,61	14,39%
	15073A08300177	3585,70	914,43	25,50%
	15073A08300178	60,82	60,79	99,94%
	15073A08300179	646,19	473,66	73,30%
	15073A08300180	808,88	697,61	86,24%
	15073A08300182	196,05	196,05	100,00%
	15073A08300183	269,00	269,00	100,00%
	15073A08300184	591,64	334,20	56,49%
	15073A08300185	1693,68	178,12	10,52%
	15073A08300187	460,15	81,81	17,78%
	15073A08300189	147,33	147,33	100,00%
	15073A08300191	454,44	454,44	100,00%
	15073A08300192	1736,61	74,22	4,27%
	15073A08300297	1222,71	298,44	24,41%
	15073A08300302	819,38	108,17	13,20%
	15073A08300304	590,12	80,28	13,60%
	15073A08300305	420,30	331,60	78,89%
	15073A08300306	323,76	249,23	76,98%
	15073A08300307	642,68	642,68	100,00%
	15073A08300308	453,19	453,19	100,00%

CVD: 9Si28gHug55A5eYiZYEH
Verificable na Sede Electrónica do Organismo.

Plano Nº 0120A-0206	Referencia Catastral	Superficie (m²)	Superficie Afectada (m²)	Porcentaxe Afectada
	15073A08300312	545,12	545,12	100,00%
	15073A08300313	536,88	536,83	99,99%
	15073A08300314	876,00	692,15	79,01%
	15073A08300315	479,37	479,37	100,00%
	15073A08300316	367,11	367,09	99,99%
	15073A08300317	276,59	276,59	100,00%
	15073A08300318	589,24	589,19	99,99%
	15073A08300321	471,80	471,80	100,00%
	15073A08300322	67,40	67,02	99,43%
	15073A08300323	866,54	124,61	14,38%
	15073A08300324	623,70	11,63	1,87%
	15073A08300327	728,92	728,92	100,00%
	15073A08300329	109,41	109,41	100,00%
	15073A08300331	168,63	168,63	100,00%
	15073A08300342	92,91	92,90	99,98%
	15073A08300344	158,83	158,82	99,99%
	15073A08300347	804,81	804,81	100,00%
	15073A08300348	539,46	203,12	37,65%
	15073A08300353	13545,66	633,30	4,68%
	15073A08300369	3535,18	3010,72	85,16%
	15073A08300370	181,25	181,25	100,00%
	15073A08300389	1167,44	828,55	70,97%
	15073A08300390	293,48	259,08	88,28%
	15073A08300391	962,73	946,73	98,34%
	15073A08300392	620,65	495,08	79,77%
	15073A08300406	598,86	598,84	100,00%
	15073A08300407	832,79	832,79	100,00%
	15073A08300409	3293,61	1163,75	35,33%
	15073A08300410	500,01	263,56	52,71%
	15073A08300411	855,73	399,73	46,71%
	15073A08300415	219,16	5,77	2,63%
	15073A08300492	1393,89	764,11	54,82%
	15073A08301067	19202,20	3125,79	16,28%
	15073A08301070	71814,94	6777,65	9,44%
	15073A08301071	47723,29	2503,29	5,25%
	15073A08301073	43312,31	1349,23	3,12%
	15073A08301272	721,29	721,29	100,00%
	15073A08301273	227,08	227,08	100,00%
	15073A08301274	118,68	118,68	100,00%
	15073A08301275	307,00	307,00	100,00%
	15073A08301276	267,75	267,72	99,99%
	15073A08301277	42,95	42,87	99,81%
	15073A08301278	49,40	49,37	99,94%
	15073A08301280	324,16	324,16	100,00%
	15073A08301281	394,87	344,44	87,23%

CVD: 9Si28gHug55A5eYiZYEH
Verificable na Sede Electrónica do Organismo.

Plano Nº 0120A-0206	Referencia Catastral	Superficie (m²)	Superficie Afectada (m²)	Porcentaxe Afectada
	15073A08301282	726,07	408,34	56,24%
	15073A08301360	96,93	96,93	100,00%
	15073A08301361	116,40	116,40	100,00%
	15073A08301362	112,37	112,37	100,00%
	15073A08301363	50,42	50,42	100,00%
	15073A08301364	132,52	132,52	100,00%
	15073A08301366	425,93	320,45	75,24%
	15073A08301367	560,96	560,96	100,00%
	15073A08301368	485,95	474,52	97,65%
	15073A08301369	125,87	125,87	100,00%
	15073A08301374	1339,42	64,47	4,81%
	15073A08301375	364,42	48,63	13,34%
	15073A08301412	269,03	269,03	100,00%
	15073A08301413	115,18	115,18	100,00%
	15073A08301414	486,02	486,02	100,00%
	15073A08301415	397,99	397,99	100,00%
	15073A08301416	418,09	418,09	100,00%
	15073A08301417	340,45	340,45	100,00%
	15073A08301418	124,75	124,75	100,00%
	15073A08301509	308,47	87,57	28,39%
	15073A08301510	204,64	204,64	100,00%
	15073A08301511	74,39	74,39	100,00%
	15073A08301512	298,34	298,32	99,99%
	15073A08301514	124,55	124,55	100,00%
	15073A08301515	130,24	130,24	100,00%
	15073A08301529	324,45	324,45	100,00%
	15073A08301530	191,35	191,35	100,00%
	15073A08301531	121,22	121,22	100,00%
	15073A08301532	676,60	676,58	100,00%
	15073A08301839	2954,95	1539,36	52,09%
	15073A08301841	692,74	655,79	94,67%
	15073A08301845	599,91	115,19	19,20%
	15073A08301848	2202,15	1746,72	79,32%
	15073A08306532	605,86	605,86	100,00%
	15073A08306560	16484,94	1404,31	8,52%
	15073A08400016	2035,97	2035,91	100,00%
	15073A08400024	1821,33	1821,31	100,00%
	15073A08400025	1604,61	800,45	49,88%
	15073A08400026	900,73	99,51	11,05%
	15073A08400033	256,07	56,10	21,91%
	15073A08400035	299,74	57,36	19,14%
	15073A08400036	546,84	73,04	13,36%
	15073A08400037	784,86	784,85	100,00%
	15073A08400040	661,96	54,18	8,18%
	15073A08400042	463,49	27,82	6,00%

CVD: 9Si28gHug55A5eYiZYEH
Verificable na Sede Electrónica do Organismo.

Plano Nº 0120A-0206	Referencia Catastral	Superficie (m²)	Superficie Afectada (m²)	Porcentaxe Afectada
	15073A08400044	2484,30	2193,72	88,30%
	15073A08400049	1707,96	116,30	6,81%
	15073A08400087	76432,75	5625,58	7,36%
	15073A08400100	496,47	408,96	82,37%
	15073A08400103	840,54	840,50	100,00%
	15073A08400116	44507,51	20297,40	45,60%
	15073A08400117	17745,16	869,78	4,90%
	15073A08500056	725162,81	10253,64	1,41%
	15073A08508202	32434,79	3296,75	10,16%
	8105302NH1380S	2333,24	397,03	17,02%
	8204006NH1380S	1900,42	1039,69	54,71%
	8204007NH1380S	630,07	626,05	99,36%
	8204008NH1380S	2133,98	280,24	13,13%
	8204014NH1380S	1227,38	616,39	50,22%
	8205001NH1380N	2829,46	2260,15	79,88%
	8205002NH1380N	496,39	377,26	76,00%
	8205003NH1380N	66,78	45,55	68,21%
	8205004NH1380N	463,11	319,65	69,02%
	8205005NH1380N	1221,49	533,15	43,65%

CVD: 9Si28gHug55A5eYiZYEH
Verificable na Sede Electrónica do Organismo.

Plano Nº 0120A-0207	Referencia Catastral	Superficie (m²)	Superficie Afectada (m²)	Porcentaxe Afectada
	000200200NH12F	3795,87	2584,53	68,09%
	000300200NH12F	1010,07	1010,07	100,00%
	000300500NH12F	1067,73	1067,73	100,00%
	000300700NH12F	758,56	611,00	80,55%
	000400100NH12F	2792,99	1676,38	60,02%
	000400200NH12F	756,55	491,76	65,00%
	000400300NH12F	2034,83	1701,76	83,63%
	000400400NH12F	542,65	456,37	84,10%
	000400600NH12F	1781,74	1514,92	85,02%
	000400700NH12F	1359,39	1108,22	81,52%
	000400800NH12F	1827,92	1651,54	90,35%
	000400900NH12F	1983,96	1877,57	94,64%
	000401000NH12F	1663,33	1409,34	84,73%
	000401100NH12F	1151,26	967,56	84,04%
	000401200NH12F	2374,65	2017,70	84,97%
	000401300NH12F	1073,49	1058,25	98,58%
	000401500NH12F	1071,53	825,19	77,01%
	000401600NH12F	785,57	523,73	66,67%
	000401700NH12F	3338,60	3138,64	94,01%
	000401800NH12F	696,37	696,37	100,00%
	000401900NH12F	1338,20	1195,91	89,37%
	000402200NH12F	2831,11	2485,73	87,80%
	000402300NH12F	1295,77	1050,44	81,07%
	000402400NH12F	1570,36	1374,84	87,55%
	000402600NH12F	3119,02	2399,12	76,92%
	000402700NH12F	4992,02	4763,88	95,43%
	000402800NH12F	2854,07	2307,76	80,86%
	000403000NH12F	1791,59	1470,87	82,10%
	000403100NH12F	1117,18	951,29	85,15%
	000403400NH12F	2461,31	2305,12	93,65%
	000403500NH12F	2280,44	2088,66	91,59%
	000403600NH12F	2256,88	2070,10	91,72%
	000700200NH12F	1713,11	1562,75	91,22%
	000700400NH12F	1226,61	1084,93	88,45%
	000700500NH12F	877,83	877,83	100,00%
	000700700NH12F	2418,42	2211,40	91,44%
	000700800NH12F	1361,19	1361,19	100,00%
	000700900NH12F	629,65	582,77	92,56%
	000701100NH12F	784,50	658,09	83,89%
	000701200NH12F	743,12	549,13	73,89%
	000701300NH12F	791,45	690,82	87,29%
	000701400NH12F	1859,35	1599,91	86,05%
	000701500NH12F	1176,11	1055,42	89,74%
	000701700NH12F	1347,53	1096,51	81,37%
	000701900NH12F	779,16	574,91	73,79%

CVD: 9Si28gHug55A5eYiZYEH
Verificable na Sede Electrónica do Organismo.

Plano Nº 0120A-0207	Referencia Catastral	Superficie (m²)	Superficie Afectada (m²)	Porcentaxe Afectada
	000702000NH12F	1738,23	1658,22	95,40%
	000702100NH12F	1036,50	1036,50	100,00%
	000702300NH12F	1796,15	1541,53	85,82%
	000702400NH12F	2380,33	2380,27	100,00%
	000702500NH12F	4218,47	3717,19	88,12%
	000702600NH12F	1276,57	1121,63	87,86%
	000702700NH12F	1009,52	753,61	74,65%
	000702800NH12F	587,99	447,79	76,16%
	000702900NH12F	702,95	493,46	70,20%
	000703000NH12F	986,47	809,90	82,10%
	000703200NH12F	3532,65	1045,86	29,61%
	000703300NH12F	945,87	325,17	34,38%
	000703400NH12F	1304,05	1153,93	88,49%
	000703500NH12F	875,54	875,54	100,00%
	000703600NH12F	396,83	396,83	100,00%
	000703700NH12F	738,64	595,67	80,64%
	000703900NH12F	1305,51	1138,00	87,17%
	000704000NH12F	1584,59	1432,17	90,38%
	000800100NH12F	605,22	428,66	70,83%
	000800200NH12F	972,14	883,73	90,91%
	000800300NH12F	813,66	461,27	56,69%
	000800400NH12F	2280,29	2026,13	88,85%
	000800500NH12F	2249,49	1194,04	53,08%
	000800600NH12F	483,26	483,26	100,00%
	000800800NH12F	1011,16	1011,16	100,00%
	000800900NH12F	1674,58	1559,77	93,14%
	000801000NH12F	1464,52	1464,52	100,00%
	000801100NH12F	2213,91	1995,02	90,11%
	000801200NH12F	2662,37	2214,84	83,19%
	000801300NH12F	1408,48	1258,11	89,32%
	000801400NH12F	1904,40	1717,40	90,18%
	000801500NH12F	1094,37	686,80	62,76%
	000801600NH12F	1681,68	1457,99	86,70%
	000801700NH12F	408,18	408,18	100,00%
	000801900NH12F	1016,12	915,12	90,06%
	000802000NH12F	1041,34	1039,99	99,87%
	000802100NH12F	552,62	496,04	89,76%
	000802200NH12F	2408,21	2404,48	99,84%
	000802300NH12F	1018,83	888,44	87,20%
	000900200NH12F	2769,68	2504,61	90,43%
	000900300NH12F	2233,86	2039,23	91,29%
	000900400NH12F	887,53	887,53	100,00%
	000900600NH12F	1623,39	1489,20	91,73%
	000900700NH12F	4567,35	4069,40	89,10%
	000900800NH12F	2047,55	1720,25	84,01%

CVD: 9Si28gHug55A5eYiZYEH
Verificable na Sede Electrónica do Organismo.

Plano Nº 0120A-0207	Referencia Catastral	Superficie (m²)	Superficie Afectada (m²)	Porcentaxe Afectada
	000900900NH12F	1294,21	1170,07	90,41%
	000901000NH12F	1421,10	1156,26	81,36%
	000901100NH12F	1574,31	1408,47	89,47%
	000901200NH12F	1649,60	1436,74	87,10%
	000901300NH12F	4263,74	1729,68	40,57%
	000901400NH12F	608,96	425,52	69,88%
	000901500NH12F	2369,96	1960,85	82,74%
	000901600NH12F	1081,54	872,67	80,69%
	000901700NH12F	1455,22	1338,85	92,00%
	000901800NH12F	734,83	573,01	77,98%
	000901900NH12F	1456,84	1456,84	100,00%
	001200100NH12F	374,24	374,24	100,00%
	001200200NH12F	1751,53	1751,53	100,00%
	001200300NH12F	592,51	490,46	82,78%
	001200400NH12F	1679,22	1663,07	99,04%
	001300100NH12F	959,13	662,51	69,07%
	001300200NH12F	884,34	757,06	85,61%
	001300300NH12F	2465,63	2244,24	91,02%
	001300400NH12F	3547,53	3237,02	91,25%
	001300500NH12F	2663,64	1725,67	64,79%
	001400100NH12F	3171,67	3022,62	95,30%
	001400200NH12F	1368,85	1219,53	89,09%
	001400300NH12F	1502,04	1334,04	88,82%
	001400400NH12F	4201,40	3937,73	93,72%
	002100800NH12H	896,37	737,92	82,32%
	002400100NH12H	1538,65	566,14	36,79%
	002400300NH12H	2295,10	2295,10	100,00%
	002400400NH12H	1964,64	1330,82	67,74%
	002400500NH12H	1275,74	1148,55	90,03%
	002400600NH12H	823,66	711,88	86,43%
	002400700NH12H	421,95	284,01	67,31%
	002400900NH12H	747,65	639,24	85,50%
	002401000NH12H	1427,10	1427,10	100,00%
	002401100NH12H	1322,11	1165,86	88,18%
	002401200NH12H	1074,72	948,08	88,22%
	002401300NH12H	1871,21	1637,43	87,51%
	15073A04600006	2459,04	954,16	38,80%
	15073A04600027	219,93	219,93	100,00%
	15073A04600028	665,55	665,55	100,00%
	15073A04600040	123,96	36,25	29,24%
	15073A04600041	127,74	127,74	100,00%
	15073A04600042	1110,70	511,39	46,04%
	15073A04600044	282,03	159,27	56,47%
	15073A04600045	560,11	560,11	100,00%
	15073A04600046	646,53	646,53	100,00%

CVD: 9Si28gHug55A5eYiZYEH
Verificable na Sede Electrónica do Organismo.

Plano Nº 0120A-0207	Referencia Catastral	Superficie (m²)	Superficie Afectada (m²)	Porcentaxe Afectada
	15073A04600048	354,61	354,61	100,00%
	15073A04600051	371,16	371,14	99,99%
	15073A04600055	183,76	183,76	100,00%
	15073A04600056	473,21	473,21	100,00%
	15073A04600060	283,53	283,53	100,00%
	15073A04600061	515,65	513,84	99,65%
	15073A04600063	326,98	270,95	82,86%
	15073A04600064	548,22	364,39	66,47%
	15073A04600065	415,75	222,15	53,43%
	15073A04600071	292,50	292,50	100,00%
	15073A04600072	282,00	282,00	100,00%
	15073A04600073	1905,21	373,43	19,60%
	15073A04600096	165,13	165,13	100,00%
	15073A04600098	1968,75	1968,71	100,00%
	15073A04600239	350,55	350,55	100,00%
	15073A04600240	763,59	745,01	97,57%
	15073A04600241	544,96	328,08	60,20%
	15073A04600265	610,97	21,87	3,58%
	15073A04600268	825,84	94,85	11,48%
	15073A04600270	619,48	101,40	16,37%
	15073A04600271	436,32	97,01	22,23%
	15073A04600272	513,53	118,65	23,11%
	15073A04600273	720,84	181,11	25,12%
	15073A04600274	396,75	95,50	24,07%
	15073A04600275	385,66	87,69	22,74%
	15073A04600276	492,09	119,88	24,36%
	15073A04600277	160,58	76,49	47,63%
	15073A04600279	864,81	161,89	18,72%
	15073A04600280	172,50	85,29	49,44%
	15073A04600281	112,38	50,93	45,32%
	15073A04600282	378,03	145,31	38,44%
	15073A04600283	947,90	459,42	48,47%
	15073A04600284	326,58	174,59	53,46%
	15073A04600285	766,50	481,33	62,80%
	15073A04600286	130,45	130,45	100,00%
	15073A04600287	215,17	215,17	100,00%
	15073A04600289	493,87	338,20	68,48%
	15073A04600293	272,38	202,96	74,51%
	15073A04600294	238,57	101,24	42,44%
	15073A04600295	723,58	723,58	100,00%
	15073A04600296	194,73	194,73	100,00%
	15073A04600297	619,07	619,07	100,00%
	15073A04600298	239,62	219,62	91,65%
	15073A04600299	98,45	69,69	70,78%
	15073A04600300	73,54	25,38	34,51%

CVD: 9Si28gHug55A5eYiZYEH
Verificable na Sede Electrónica do Organismo.

Plano Nº 0120A-0207	Referencia Catastral	Superficie (m²)	Superficie Afectada (m²)	Porcentaxe Afectada
	15073A04600304	819,36	405,10	49,44%
	15073A04600305	1080,53	330,25	30,56%
	15073A04600319	1264,08	25,30	2,00%
	15073A04600320	227,67	41,09	18,05%
	15073A04600345	64,47	35,54	55,13%
	15073A04600346	941,69	877,33	93,17%
	15073A04600347	57,13	57,13	100,00%
	15073A04600348	1382,82	1382,82	100,00%
	15073A04600349	462,14	462,14	100,00%
	15073A04600350	38,89	38,89	100,00%
	15073A04600351	132,00	132,00	100,00%
	15073A04600352	50,37	50,37	100,00%
	15073A04600353	128,17	128,17	100,00%
	15073A04600356	179,16	179,16	100,00%
	15073A04600357	80,51	80,51	100,00%
	15073A04600358	141,70	141,70	100,00%
	15073A04600359	426,26	426,26	100,00%
	15073A04600360	148,13	148,13	100,00%
	15073A04600361	121,43	121,43	100,00%
	15073A04600362	104,96	104,96	100,00%
	15073A04600363	133,61	133,61	100,00%
	15073A04600364	119,54	119,54	100,00%
	15073A04600365	92,97	92,97	100,00%
	15073A04600366	37,79	37,79	100,00%
	15073A04600367	38,19	38,19	100,00%
	15073A04600368	98,93	98,93	100,00%
	15073A04600369	269,64	269,64	100,00%
	15073A04600370	133,25	99,92	74,99%
	15073A04600371	418,59	208,66	49,85%
	15073A04600372	137,62	85,15	61,87%
	15073A04600381	26,78	18,21	68,02%
	15073A04600382	540,46	364,65	67,47%
	15073A04600383	659,02	110,10	16,71%
	15073A04600385	81,37	31,83	39,12%
	15073A04600412	37,03	23,19	62,62%
	15073A04600413	87,38	51,39	58,82%
	15073A04600414	91,24	55,47	60,79%
	15073A04600421	854,34	649,78	76,06%
	15073A04600664	378,58	74,35	19,64%
	15073A04600665	638,11	102,50	16,06%
	15073A04600693	669,45	581,02	86,79%
	15073A04608903	216,98	216,98	100,00%
	15073A04608909	22816,79	953,58	4,18%
	15073A04700006	4293,24	1656,17	38,58%
	15073A04700010	759,98	93,54	12,31%

CVD: 9Si28gHug55A5eYiZYEH
Verificable na Sede Electrónica do Organismo.

Plano Nº 0120A-0207	Referencia Catastral	Superficie (m²)	Superficie Afectada (m²)	Porcentaxe Afectada
	15073A04700011	871,67	410,96	47,15%
	15073A04700012	1262,22	1262,22	100,00%
	15073A04700013	526,62	517,84	98,33%
	15073A04700016	801,24	801,14	99,99%
	15073A04700231	62737,81	10298,38	16,41%
	15073A04700259	218,59	218,54	99,98%
	15073A04700261	1945,68	1671,42	85,90%
	15073A04700262	584,90	44,39	7,59%
	15073A04700263	764,68	764,64	100,00%
	15073A04700265	820,82	536,43	65,35%
	15073A04700402	1690,21	1617,27	95,69%
	15073A04700403	156,74	156,74	100,00%
	15073A04700404	104,79	104,79	100,00%
	15073A04700405	1030,77	667,75	64,78%
	15073A04700407	162,46	162,46	100,00%
	15073A04700408	75,19	75,19	100,00%
	15073A04700409	483,37	483,37	100,00%
	15073A04707349	8572,39	5261,30	61,37%
	15073A04707350	16024,17	2114,55	13,20%
	15073A04800137	1058,17	373,72	35,32%
	15073A04800139	312,91	96,19	30,74%
	15073A04800140	384,08	86,00	22,39%
	15073A04800141	414,74	57,42	13,85%
	15073A04800142	1246,25	52,82	4,24%
	15073A04800149	747,05	200,80	26,88%
	15073A04800150	866,29	798,00	92,12%
	15073A04800151	339,63	339,63	100,00%
	15073A04800152	510,54	510,54	100,00%
	15073A04800153	760,49	639,85	84,14%
	15073A04800155	378,23	337,89	89,33%
	15073A04800156	1197,05	1131,45	94,52%
	15073A04800158	2059,89	1811,87	87,96%
	15073A04800162	316,08	316,08	100,00%
	15073A04800163	200,58	200,58	100,00%
	15073A04800164	793,30	793,30	100,00%
	15073A04800167	195,82	195,82	100,00%
	15073A04800180	5430,08	202,75	3,73%
	15073A04800183	829,51	540,78	65,19%
	15073A04800187	673,73	461,80	68,54%
	15073A04800216	1726,70	1080,31	62,57%
	15073A04800217	589,63	310,83	52,72%
	15073A04800218	305,70	120,31	39,35%
	15073A04800223	133,26	133,26	100,00%
	15073A04800224	118,64	118,64	100,00%
	15073A04800225	395,64	395,64	100,00%

CVD: 9Si28gHug55A5eYiZYEH
Verificable na Sede Electrónica do Organismo.

Plano Nº 0120A-0207	Referencia Catastral	Superficie (m²)	Superficie Afectada (m²)	Porcentaxe Afectada
	15073A04800226	193,20	193,20	100,00%
	15073A04800227	426,03	426,03	100,00%
	15073A04800228	162,49	162,49	100,00%
	15073A04800230	250,47	194,09	77,49%
	15073A04800231	423,61	218,06	51,48%
	15073A04800234	709,10	105,74	14,91%
	15073A04900001	743,07	743,07	100,00%
	15073A04900010	403,91	18,47	4,57%
	15073A04900011	226,88	23,68	10,44%
	15073A04900018	1732,36	1731,66	99,96%
	15073A04900019	480,46	479,81	99,86%
	15073A04900029	653,71	583,73	89,29%
	15073A04900055	2732,43	1218,43	44,59%
	15073A04900058	646,07	327,97	50,76%
	15073A04900059	795,57	373,53	46,95%
	15073A04900062	1250,60	589,34	47,12%
	15073A04900066	421,74	421,74	100,00%
	15073A04900067	1452,10	676,21	46,57%
	15073A04900069	1977,44	1255,58	63,50%
	15073A04900071	760,58	760,58	100,00%
	15073A04900072	5491,31	2565,05	46,71%
	15073A04900087	2168,47	2168,47	100,00%
	15073A04900088	702,11	557,69	79,43%
	15073A04900089	436,65	242,95	55,64%
	15073A04900090	526,20	339,69	64,56%
	15073A04900101	502,37	83,14	16,55%
	15073A04900102	471,19	137,17	29,11%
	15073A04900103	356,74	56,44	15,82%
	15073A04900105	212,80	27,10	12,73%
	15073A04900106	385,37	172,08	44,65%
	15073A04900107	407,04	288,59	70,90%
	15073A04900108	2272,13	1850,03	81,42%
	15073A04900112	113,77	113,77	100,00%
	15073A04900114	369,54	369,54	100,00%
	15073A04900117	335,16	42,40	12,65%
	15073A04900118	361,15	54,59	15,12%
	15073A04900119	408,76	63,68	15,58%
	15073A04900120	494,38	56,51	11,43%
	15073A04900121	401,95	6,31	1,57%
	15073A04900122	10,65	10,65	100,00%
	15073A04900129	233,27	138,14	59,22%
	15073A04900130	210,45	210,45	100,00%
	15073A04900139	303,89	165,66	54,51%
	15073A04900140	762,79	388,35	50,91%
	15073A04900141	404,97	371,63	91,77%

CVD: 9Si28gHug55A5eYiZYEH
Verificable na Sede Electrónica do Organismo.

Plano Nº 0120A-0207	Referencia Catastral	Superficie (m²)	Superficie Afectada (m²)	Porcentaxe Afectada
	15073A04900142	368,82	215,83	58,52%
	15073A04900143	273,17	166,04	60,78%
	15073A04900144	284,08	186,37	65,60%
	15073A04900147	949,40	42,48	4,47%
	15073A04900148	461,32	65,34	14,16%
	15073A04900149	210,78	37,64	17,86%
	15073A04900150	183,31	34,80	18,98%
	15073A04900151	547,16	110,12	20,13%
	15073A04900152	717,56	287,86	40,12%
	15073A04900153	359,18	193,21	53,79%
	15073A04900154	477,14	298,71	62,60%
	15073A04900156	2595,69	1135,59	43,75%
	15073A04900157	951,81	371,84	39,07%
	15073A04900158	1810,10	1117,32	61,73%
	15073A04900161	252,28	240,49	95,33%
	15073A04900162	590,63	511,98	86,68%
	15073A04900165	424,46	257,00	60,55%
	15073A04900168	2207,98	2178,97	98,69%
	15073A04900171	231,07	35,01	15,15%
	15073A04908400	5144,17	2146,87	41,73%
	15073A04908401	648,72	648,72	100,00%
	15073A04908402	1108,64	1108,64	100,00%
	15073A04908403	16247,18	1298,02	7,99%
	15073A04908406	27231,74	2624,60	9,64%
	15073A04908408	17261,65	1061,08	6,15%
	15073A04908409	765,47	609,48	79,62%
	15073A04908410	8302,45	6412,45	77,24%
	15073A04908411	2735,07	2731,03	99,85%
	15073A04908412	1313,29	1313,29	100,00%
	15073A05000014	710,95	710,95	100,00%
	15073A05000015	193,29	193,29	100,00%
	15073A05000016	198,59	195,80	98,60%
	15073A05000018	376,86	376,86	100,00%
	15073A05000019	426,96	399,49	93,56%
	15073A05000020	460,89	444,45	96,43%
	15073A05000021	863,58	863,58	100,00%
	15073A05000057	1078,20	1078,20	100,00%
	15073A05000058	437,28	437,28	100,00%
	15073A05000059	302,67	302,67	100,00%
	15073A05000060	366,50	366,50	100,00%
	15073A05000061	284,84	284,84	100,00%
	15073A05000062	941,87	941,87	100,00%
	15073A05000063	2734,79	2734,72	100,00%
	15073A05000066	383,25	383,16	99,98%
	15073A05000067	373,18	373,18	100,00%

CVD: 9Si28gHug55A5eYiZYEH
Verificable na Sede Electrónica do Organismo.

Plano Nº 0120A-0207	Referencia Catastral	Superficie (m²)	Superficie Afectada (m²)	Porcentaxe Afectada
	15073A05000068	161,26	161,26	100,00%
	15073A05000069	1012,25	1012,25	100,00%
	15073A05000070	1917,14	1917,14	100,00%
	15073A05000071	1270,12	1270,08	100,00%
	15073A05000102	794,66	794,65	100,00%
	15073A05000104	506,82	506,82	100,00%
	15073A05000105	378,89	378,88	100,00%
	15073A05000120	1277,93	1277,93	100,00%
	15073A05000121	878,59	878,58	100,00%
	15073A05000124	277,48	277,48	100,00%
	15073A05000125	340,18	231,56	68,07%
	15073A05000126	494,81	436,41	88,20%
	15073A05000129	206,55	206,55	100,00%
	15073A05000130	239,03	239,03	100,00%
	15073A05000131	167,50	167,50	100,00%
	15073A05000132	811,09	811,09	100,00%
	15073A05000134	429,93	429,91	100,00%
	15073A05000136	1209,92	1209,92	100,00%
	15073A05000137	351,57	351,57	100,00%
	15073A05000139	888,93	840,60	94,56%
	15073A05000140	471,85	403,78	85,57%
	15073A05000141	518,20	408,91	78,91%
	15073A05000142	608,79	456,30	74,95%
	15073A05000144	1127,94	729,51	64,68%
	15073A05000145	424,64	424,64	100,00%
	15073A05000146	435,76	435,76	100,00%
	15073A05000147	348,94	348,94	100,00%
	15073A05000148	335,03	335,03	100,00%
	15073A05000151	776,98	640,94	82,49%
	15073A05000152	336,61	336,61	100,00%
	15073A05000153	209,09	209,09	100,00%
	15073A05000161	1009,88	853,11	84,48%
	15073A05000163	2207,24	1971,31	89,31%
	15073A05000164	1426,49	483,17	33,87%
	15073A05000178	220,56	95,69	43,39%
	15073A05000179	139,70	113,33	81,12%
	15073A05000184	396,06	396,06	100,00%
	15073A05000185	570,16	159,21	27,92%
	15073A05000186	379,94	179,56	47,26%
	15073A05000187	800,78	800,78	100,00%
	15073A05000202	383,77	268,61	69,99%
	15073A05000203	1719,43	1719,43	100,00%
	15073A05000204	337,18	337,18	100,00%
	15073A05000205	173,08	173,08	100,00%
	15073A05000206	703,37	612,56	87,09%

CVD: 9Si28gHug55A5eYiZYEH
Verificable na Sede Electrónica do Organismo.

Plano Nº 0120A-0207	Referencia Catastral	Superficie (m²)	Superficie Afectada (m²)	Porcentaxe Afectada
	15073A05000209	598,09	333,97	55,84%
	15073A05000211	847,62	847,62	100,00%
	15073A05000222	602,65	602,65	100,00%
	15073A05000240	3249,87	3249,86	100,00%
	15073A05000253	524,09	524,08	100,00%
	15073A05000255	1015,48	1015,48	100,00%
	15073A05000256	1003,87	1003,87	100,00%
	15073A05000257	506,92	492,13	97,08%
	15073A05000258	1260,14	554,07	43,97%
	15073A05000259	644,50	472,52	73,32%
	15073A05000260	1545,31	1221,12	79,02%
	15073A05000261	1971,66	1867,47	94,72%
	15073A05000262	132,64	132,64	100,00%
	15073A05000263	152,91	152,91	100,00%
	15073A05000264	213,62	213,62	100,00%
	15073A05000265	182,75	182,75	100,00%
	15073A05000266	140,55	140,55	100,00%
	15073A05000267	130,99	130,99	100,00%
	15073A05000268	171,05	171,05	100,00%
	15073A05000269	102,46	102,46	100,00%
	15073A05000270	229,83	229,83	100,00%
	15073A05000273	172,44	172,44	100,00%
	15073A05000275	1285,25	1285,25	100,00%
	15073A05000278	472,61	472,61	100,00%
	15073A05000279	67,36	67,36	100,00%
	15073A05000280	45,59	45,59	100,00%
	15073A05000281	284,78	284,78	100,00%
	15073A05000283	124,01	124,01	100,00%
	15073A05000285	104,42	82,57	79,07%
	15073A05000286	169,20	169,20	100,00%
	15073A05000287	184,87	184,87	100,00%
	15073A05000288	921,17	751,90	81,62%
	15073A05000289	625,40	110,59	17,68%
	15073A05000307	36,30	35,52	97,83%
	15073A05000308	56,68	56,68	100,00%
	15073A05000309	249,73	248,85	99,65%
	15073A05000310	264,02	264,02	100,00%
	15073A05000311	273,79	253,92	92,74%
	15073A05000313	131,19	131,19	100,00%
	15073A05000314	764,48	570,13	74,58%
	15073A05000315	231,83	231,83	100,00%
	15073A05000320	204,69	199,34	97,39%
	15073A05000321	102,55	102,55	100,00%
	15073A05000322	227,06	219,57	96,70%
	15073A05008204	348,65	348,65	100,00%

CVD: 9Si28gHug55A5eYiZYEH
Verificable na Sede Electrónica do Organismo.

Plano Nº 0120A-0207	Referencia Catastral	Superficie (m²)	Superficie Afectada (m²)	Porcentaxe Afectada
	15073A05008205	381,73	380,83	99,76%
	15073A05008206	3364,79	3342,61	99,34%
	15073A05008207	1018,55	1018,55	100,00%
	15073A05100243	510,22	485,62	95,18%
	15073A05100246	274,05	274,05	100,00%
	15073A05100247	112,37	112,37	100,00%
	15073A05100248	111,00	111,00	100,00%
	15073A05100249	127,63	127,63	100,00%
	15073A05100250	105,01	105,01	100,00%
	15073A05100251	145,49	145,49	100,00%
	15073A05100252	154,01	154,01	100,00%
	15073A05100253	118,79	118,79	100,00%
	15073A05100255	205,58	205,58	100,00%
	15073A05100256	65,94	65,94	100,00%
	15073A05100257	49,69	49,69	100,00%
	15073A05100258	70,75	70,75	100,00%
	15073A05100259	64,54	64,54	100,00%
	15073A05100260	43,33	43,33	100,00%
	15073A05100261	20,73	20,73	100,00%
	15073A05100262	462,99	462,99	100,00%
	15073A05100263	216,32	216,32	100,00%
	15073A05100264	313,61	313,61	100,00%
	15073A05100266	232,56	147,17	63,28%
	15073A05100267	340,48	244,46	71,80%
	15073A05100268	242,16	152,54	62,99%
	15073A05100269	336,09	215,63	64,16%
	15073A05100270	96,58	96,58	100,00%
	15073A05100271	479,22	313,18	65,35%
	15073A05100277	437,32	106,08	24,26%
	15073A05100283	118,46	118,41	99,96%
	15073A05100284	110,89	110,89	100,00%
	15073A05100285	2620,43	252,60	9,64%
	15073A05100287	141,94	141,94	100,00%
	15073A05100288	141,91	127,63	89,94%
	15073A05100289	483,88	483,88	100,00%
	15073A05100291	305,29	305,29	100,00%
	15073A05100296	117,95	117,95	100,00%
	15073A05100301	114,91	91,69	79,79%
	15073A05100306	519,83	31,98	6,15%
	15073A05100307	615,74	384,28	62,41%
	15073A05100310	926,45	38,78	4,19%
	15073A05100311	287,45	31,21	10,86%
	15073A05100312	592,19	99,34	16,78%
	15073A05100313	363,23	357,42	98,40%
	15073A05100314	159,14	159,14	100,00%

CVD: 9Si28gHug55A5eYiZYEH
Verificable na Sede Electrónica do Organismo.

Plano Nº 0120A-0207	Referencia Catastral	Superficie (m²)	Superficie Afectada (m²)	Porcentaxe Afectada
	15073A05100315	629,26	457,76	72,75%
	15073A05100316	693,20	317,53	45,81%
	15073A05100321	436,92	41,51	9,50%
	15073A05100348	927,39	31,56	3,40%
	15073A05100349	508,53	176,67	34,74%
	15073A05100350	578,92	242,73	41,93%
	15073A05100351	354,75	354,75	100,00%
	15073A05100352	227,52	227,52	100,00%
	15073A05100353	3580,01	2327,27	65,01%
	15073A05100358	261,45	261,45	100,00%
	15073A05100362	1285,70	1068,20	83,08%
	15073A05100368	553,25	553,25	100,00%
	15073A05100369	641,34	520,04	81,09%
	15073A05100370	166,36	166,36	100,00%
	15073A05100371	1171,83	899,45	76,76%
	15073A05100374	218,60	218,60	100,00%
	15073A05100375	276,06	276,06	100,00%
	15073A05100376	5137,87	5084,78	98,97%
	15073A05100378	274,69	274,69	100,00%
	15073A05100379	284,36	284,36	100,00%
	15073A05100380	192,36	192,36	100,00%
	15073A05100381	577,17	577,17	100,00%
	15073A05100383	539,43	522,60	96,88%
	15073A05100384	699,37	240,26	34,35%
	15073A05100385	342,02	38,66	11,30%
	15073A05100387	209,82	192,50	91,75%
	15073A05100388	853,97	489,31	57,30%
	15073A05100389	1242,81	895,81	72,08%
	15073A05100390	1253,94	887,64	70,79%
	15073A05100392	573,12	490,78	85,63%
	15073A05100394	170,00	42,06	24,74%
	15073A05100395	1103,16	1007,47	91,33%
	15073A05100396	783,82	783,82	100,00%
	15073A05100397	528,27	528,27	100,00%
	15073A05100398	979,00	979,00	100,00%
	15073A05100403	4224,49	824,47	19,52%
	15073A05100405	464,33	462,24	99,55%
	15073A05100406	380,91	317,11	83,25%
	15073A05100407	392,99	244,29	62,16%
	15073A05100409	2517,01	567,96	22,56%
	15073A05100428	1947,55	1725,89	88,62%
	15073A05100449	266983,57	11644,25	4,36%
	15073A05100660	4292,97	641,56	14,94%
	15073A05100661	6816,89	915,19	13,43%
	15073A05100662	61,71	61,71	100,00%

CVD: 9Si28gHug55A5eYiZYEH
Verificable na Sede Electrónica do Organismo.

Plano Nº 0120A-0207	Referencia Catastral	Superficie (m²)	Superficie Afectada (m²)	Porcentaxe Afectada
	15073A05100663	216,51	216,51	100,00%
	15073A05100664	616,11	616,08	99,99%
	15073A05100665	525,26	458,14	87,22%
	15073A05100666	238,69	159,05	66,63%
	15073A05100667	434,14	314,40	72,42%
	15073A05100668	87,03	87,03	99,99%
	15073A05100669	591,15	506,42	85,67%
	15073A05100670	318,14	281,25	88,40%
	15073A05100671	227,08	213,09	93,84%
	15073A05100672	106,87	37,65	35,23%
	15073A05100673	153,15	91,15	59,52%
	15073A05100674	72,36	49,80	68,82%
	15073A05100677	117,16	71,99	61,44%
	15073A05100678	120,67	50,11	41,53%
	15073A05100679	115,93	16,77	14,47%
	15073A05100684	2443,61	734,00	30,04%
	15073A05100685	1133,98	347,06	30,61%
	15073A05100686	1368,08	433,62	31,70%
	15073A05100687	3939,88	1762,80	44,74%
	15073A05100689	3268,18	1680,82	51,43%
	15073A05100690	7340,26	1937,49	26,40%
	15073A05100691	2367,56	12,00	0,51%
	15073A05100692	4328,22	2100,40	48,53%
	15073A05100695	3269,67	64,99	1,99%
	15073A05100698	404,18	404,18	100,00%
	15073A05100699	4330,29	1682,17	38,85%
	15073A05100700	8588,66	6806,39	79,25%
	15073A05100702	303,90	303,90	100,00%
	15073A05100703	65,10	65,10	100,00%
	15073A05100704	7110,36	5639,08	79,31%
	15073A05100705	234,33	218,07	93,06%
	15073A05100709	311,25	263,17	84,55%
	15073A05100710	281,93	281,93	100,00%
	15073A05100711	102,39	102,39	100,00%
	15073A05100712	107,13	107,13	100,00%
	15073A05100713	122,50	122,50	100,00%
	15073A05100714	126,66	126,66	100,00%
	15073A05100715	157,40	96,02	61,00%
	15073A05100716	187,01	87,71	46,90%
	15073A05100717	200,07	8,95	4,47%
	15073A05100718	338,54	18,07	5,34%
	15073A05100720	524,53	89,00	16,97%
	15073A05100742	1090,05	1040,40	95,45%
	15073A05100743	449,10	449,10	100,00%
	15073A05100744	548,68	315,85	57,56%

CVD: 9Si28gHug55A5eYiZYEH
Verificable na Sede Electrónica do Organismo.

Plano Nº 0120A-0207	Referencia Catastral	Superficie (m²)	Superficie Afectada (m²)	Porcentaxe Afectada
	15073A05100745	219,56	46,66	21,25%
	15073A05100746	361,88	70,56	19,50%
	15073A05100747	372,49	108,85	29,22%
	15073A05100757	45,72	45,72	100,00%
	15073A05100763	917,93	917,93	100,00%
	15073A05100766	64,99	64,99	100,00%
	15073A05100767	65,04	65,04	100,00%
	15073A05100768	65,27	65,27	100,00%
	15073A05100769	65,29	65,29	100,00%
	15073A05100770	64,84	64,84	100,00%
	15073A05100773	397,34	396,70	99,84%
	15073A05100774	217,50	210,35	96,71%
	15073A05100775	2709,00	1596,80	58,94%
	15073A05100800	275,92	275,92	100,00%
	15073A05100802	2207,35	2207,35	100,00%
	15073A05100803	150,00	150,00	100,00%
	15073A05108807	2564,02	17,98	0,70%
	15073A05108810	2676,62	83,05	3,10%
	15073A05108813	5329,32	4168,94	78,23%
	15073A05108814	1939,66	1921,85	99,08%
	15073A05108815	303,23	207,94	68,57%
	15073A05108816	246,83	64,74	26,23%
	15073A05108817	321,28	114,65	35,69%
	15073A05108818	14308,71	13345,16	93,27%
	15073A05108819	903,74	866,52	95,88%
	15073A05108820	936,65	936,65	100,00%
	15073A05108821	10275,23	6792,86	66,11%
	15073A05108827	46421,94	3187,72	6,87%
	15073A05108829	13912,27	4375,87	31,45%
	15073A05400001	1572,31	380,01	24,17%
	15073A05400004	2246,91	2205,10	98,14%
	15073A05400419	1218,35	223,77	18,37%
	15073A05500004	1169,95	878,00	75,05%
	15073A05500018	186,50	186,50	100,00%
	15073A05500019	216,19	216,19	100,00%
	15073A05500020	588,73	588,73	100,00%
	15073A05500021	444,96	444,96	100,00%
	15073A05500022	479,45	479,45	100,00%
	15073A05500028	396,61	396,61	100,00%
	15073A05500029	1010,44	993,43	98,32%
	15073A05500030	455,06	154,98	34,06%
	15073A05500031	928,56	928,10	99,95%
	15073A05500032	407,35	407,35	100,00%
	15073A05500033	1990,20	358,44	18,01%
	15073A05500038	426,67	217,23	50,91%

CVD: 9Si28gHug55A5eYiZYEH
Verificable na Sede Electrónica do Organismo.

Plano Nº 0120A-0207	Referencia Catastral	Superficie (m²)	Superficie Afectada (m²)	Porcentaxe Afectada
	15073A05500041	293,61	10,50	3,58%
	15073A05500042	602,20	586,50	97,39%
	15073A05500147	920,69	21,00	2,28%
	15073A05500148	433,10	25,17	5,81%
	15073A05500149	922,35	41,40	4,49%
	15073A05500151	2331,40	118,79	5,10%
	15073A05500197	240,03	240,03	100,00%
	15073A05500198	168,43	168,43	100,00%
	15073A05500199	182,58	182,58	100,00%
	15073A05500200	276,78	276,78	100,00%
	15073A05500201	257,31	257,31	100,00%
	15073A05500202	1737,21	1491,24	85,84%
	15073A05500203	170,52	170,52	100,00%
	15073A05500204	426,85	426,85	100,00%
	15073A05500205	473,97	473,97	100,00%
	15073A05500206	499,15	457,86	91,73%
	15073A05500211	998,10	764,24	76,57%
	15073A05500212	263,16	263,16	100,00%
	15073A05500213	567,38	502,40	88,55%
	15073A05500214	374,66	94,97	25,35%
	15073A05500215	3373,76	1175,91	34,85%
	15073A05500216	1238,91	475,87	38,41%
	15073A05500219	3827,05	1057,45	27,63%
	15073A05500228	433,74	90,02	20,75%
	15073A05500229	184,95	156,89	84,83%
	15073A05500230	664,05	664,05	100,00%
	15073A05500235	1937,12	1708,42	88,19%
	15073A05500236	669,24	669,24	100,00%
	15073A05500237	633,10	633,10	100,00%
	15073A05500238	565,04	565,01	100,00%
	15073A05500239	513,35	513,32	99,99%
	15073A05500242	1257,53	1257,53	100,00%
	15073A05500243	707,81	704,30	99,50%
	15073A05500244	600,03	342,43	57,07%
	15073A05500245	866,13	506,89	58,52%
	15073A05500246	640,17	569,66	88,99%
	15073A05500247	883,98	883,23	99,91%
	15073A05500249	457,06	50,44	11,04%
	15073A05500264	537,82	97,72	18,17%
	15073A05500265	918,70	69,34	7,55%
	15073A05500266	1197,79	137,02	11,44%
	15073A05500267	824,08	99,52	12,08%
	15073A05500272	318,44	241,12	75,72%
	15073A05500273	246,31	152,87	62,06%
	15073A05500274	1456,23	191,56	13,15%

CVD: 9Si28gHug55A5eYiZYEH
Verificable na Sede Electrónica do Organismo.

Plano Nº 0120A-0207	Referencia Catastral	Superficie (m²)	Superficie Afectada (m²)	Porcentaxe Afectada
	15073A05500282	1106,12	70,76	6,40%
	15073A05500290	1132,06	64,84	5,73%
	15073A05500291	294,18	19,95	6,78%
	15073A05500293	1805,16	328,20	18,18%
	15073A05500294	552,70	70,85	12,82%
	15073A05500295	640,06	81,69	12,76%
	15073A05500296	678,66	63,70	9,39%
	15073A05500297	847,05	48,34	5,71%
	15073A05500298	727,38	43,62	6,00%
	15073A05500300	888,83	66,60	7,49%
	15073A05500301	838,81	82,24	9,80%
	15073A05500302	271,24	23,68	8,73%
	15073A05500303	488,74	45,93	9,40%
	15073A05500304	578,71	41,93	7,25%
	15073A05500305	1095,56	52,79	4,82%
	15073A05500316	927,70	72,65	7,83%
	15073A05500317	473,08	355,93	75,24%
	15073A05500318	513,21	504,98	98,40%
	15073A05500320	404,47	281,20	69,52%
	15073A05500327	923,18	775,14	83,96%
	15073A05500330	404,28	404,28	100,00%
	15073A05500331	527,78	527,78	100,00%
	15073A05500332	773,16	773,16	100,00%
	15073A05500333	905,48	641,63	70,86%
	15073A05500334	922,23	859,40	93,19%
	15073A05500335	1555,21	1555,21	100,00%
	15073A05500339	386,14	315,74	81,77%
	15073A05500340	251,10	251,10	100,00%
	15073A05500341	506,05	284,97	56,31%
	15073A05500342	771,82	7,15	0,93%
	15073A05500343	321,54	42,36	13,18%
	15073A05500344	257,99	43,10	16,71%
	15073A05500345	748,41	155,27	20,75%
	15073A05500346	442,75	92,17	20,82%
	15073A05500347	1832,54	1832,54	100,00%
	15073A05500349	1125,07	1123,06	99,82%
	15073A05500350	829,01	485,51	58,57%
	15073A05500351	375,66	375,66	100,00%
	15073A05500352	774,98	649,98	83,87%
	15073A05500353	683,30	681,18	99,69%
	15073A05500354	544,89	544,89	100,00%
	15073A05500355	759,05	759,05	100,00%
	15073A05500356	916,40	916,40	100,00%
	15073A05500359	535,00	535,00	100,00%
	15073A05500360	1039,55	1039,55	100,00%

CVD: 9Si28gHug55A5eYiZYEH
Verificable na Sede Electrónica do Organismo.

Plano Nº 0120A-0207	Referencia Catastral	Superficie (m²)	Superficie Afectada (m²)	Porcentaxe Afectada
	15073A05500362	627,93	24,03	3,83%
	15073A05500414	971,76	268,29	27,61%
	15073A05500415	221,98	138,46	62,38%
	15073A05500416	2485,65	703,64	28,31%
	15073A05500417	1005,99	450,93	44,82%
	15073A05500421	189,54	189,54	100,00%
	15073A05500422	514,72	363,18	70,56%
	15073A05500423	1115,24	38,50	3,45%
	15073A05500425	161,05	114,34	71,00%
	15073A05500426	152,23	152,23	100,00%
	15073A05500427	276,88	276,88	100,00%
	15073A05500428	313,60	30,17	9,62%
	15073A05500431	213,27	213,27	100,00%
	15073A05500433	643,99	643,99	100,00%
	15073A05500435	405,68	405,68	100,00%
	15073A05500437	351,99	351,99	100,00%
	15073A05500438	137,77	137,77	100,00%
	15073A05500439	276,55	128,20	46,36%
	15073A05500441	176,25	81,82	46,42%
	15073A05500443	630,28	630,28	100,00%
	15073A05500444	195,06	192,56	98,72%
	15073A05500448	77,25	48,78	63,15%
	15073A05500449	275,71	127,34	46,19%
	15073A05500453	1018,61	1018,61	100,00%
	15073A05500454	1532,38	1532,37	100,00%
	15073A05508200	1039,21	679,67	65,40%
	15073A05508204	163,17	163,17	100,00%
	15073A05600194	2041,89	2041,87	100,00%
	15073A05600200	1643,67	1643,67	100,00%
	15073A05600202	3013,84	3013,84	100,00%
	15073A05600205	829,57	829,54	100,00%
	15073A05600212	1208,90	1206,37	99,79%
	15073A05600226	968,96	968,88	99,99%
	15073A05600227	1650,34	1640,58	99,41%
	15073A05600231	559,84	218,12	38,96%
	15073A05600232	347,68	186,32	53,59%
	15073A05600233	763,42	583,52	76,43%
	15073A05600234	402,42	401,89	99,87%
	15073A05600245	883,12	883,12	100,00%
	15073A05600249	202,89	202,89	100,00%
	15073A05600254	725,69	643,35	88,65%
	15073A05600259	218,20	197,20	90,38%
	15073A05600262	636,33	636,33	100,00%
	15073A05600325	167,90	66,78	39,77%
	15073A05600326	478,65	199,80	41,74%

CVD: 9Si28gHug55A5eYiZYEH
Verificable na Sede Electrónica do Organismo.

Plano Nº 0120A-0207	Referencia Catastral	Superficie (m²)	Superficie Afectada (m²)	Porcentaxe Afectada
	15073A05600333	417,07	18,74	4,49%
	15073A05600334	513,60	35,43	6,90%
	15073A05600335	408,84	145,33	35,55%
	15073A05600336	2224,98	1918,53	86,23%
	15073A05600348	251,60	235,32	93,53%
	15073A05600349	582,28	582,28	100,00%
	15073A05600352	350,27	350,27	100,00%
	15073A05600355	707,63	707,63	100,00%
	15073A05600376	495,28	495,28	100,00%
	15073A05600377	199,78	199,78	100,00%
	15073A05600378	236,76	236,76	100,00%
	15073A05600379	522,28	518,94	99,36%
	15073A05600381	380,86	104,56	27,45%
	15073A05600382	176,47	176,47	100,00%
	15073A05600383	212,77	212,77	100,00%
	15073A05600384	151,01	150,16	99,44%
	15073A05600385	309,99	276,06	89,05%
	15073A05600386	173,18	141,34	81,61%
	15073A05600421	1985,84	1985,83	100,00%
	15073A05600429	1749,47	1749,44	100,00%
	15073A05600433	1636,49	1636,49	100,00%
	15073A05600436	796,69	472,17	59,27%
	15073A05600438	954,30	143,33	15,02%
	15073A05600472	1280,39	13,98	1,09%
	15073A05600473	718,17	43,51	6,06%
	15073A05600474	449,52	21,41	4,76%
	15073A05600475	372,44	25,23	6,77%
	15073A05600476	420,10	159,72	38,02%
	15073A05600477	292,64	157,17	53,71%
	15073A05600478	540,14	345,14	63,90%
	15073A05600479	398,57	269,65	67,66%
	15073A05600480	443,89	277,26	62,46%
	15073A05600481	490,03	338,17	69,01%
	15073A05600482	278,17	197,96	71,17%
	15073A05600483	372,14	237,33	63,78%
	15073A05600484	1532,00	1024,82	66,89%
	15073A05600488	1135,71	964,81	84,95%
	15073A05600489	1085,02	1084,35	99,94%
	15073A05600493	867,62	867,57	100,00%
	15073A05600496	336,60	336,60	100,00%
	15073A05600497	411,91	411,91	100,00%
	15073A05600498	370,18	370,18	100,00%
	15073A05600499	597,73	563,50	94,27%
	15073A05600500	1152,91	477,28	41,40%
	15073A05600506	751,64	217,37	28,92%

CVD: 9Si28gHug55A5eYiZYEH
Verificable na Sede Electrónica do Organismo.

Plano Nº 0120A-0207	Referencia Catastral	Superficie (m²)	Superficie Afectada (m²)	Porcentaxe Afectada
	15073A05600507	589,00	193,90	32,92%
	15073A05600510	305,78	155,63	50,90%
	15073A05600511	691,90	321,87	46,52%
	15073A05600512	988,38	263,30	26,64%
	15073A05600513	950,05	236,77	24,92%
	15073A05600514	714,07	190,50	26,68%
	15073A05600515	674,43	104,83	15,54%
	15073A05600650	999,75	462,24	46,24%
	15073A05600652	1663,94	1655,94	99,52%
	15073A05600653	1639,32	1125,21	68,64%
	15073A05600657	262,32	144,82	55,21%
	15073A05600658	581,66	580,46	99,79%
	15073A05600659	893,62	893,62	100,00%
	15073A05600661	903,26	903,26	100,00%
	15073A05600676	1133,00	43,06	3,80%
	15073A05600679	448,50	11,97	2,67%
	15073A05600680	356,14	90,17	25,32%
	15073A05600687	204,53	204,53	100,00%
	15073A05600714	266,18	153,80	57,78%
	15073A05600715	261,21	256,14	98,06%
	15073A05600716	1019,86	1019,86	100,00%
	15073A05600718	342,59	342,59	100,00%
	15073A05600719	186,50	186,50	100,00%
	15073A05600720	157,26	157,26	100,00%
	15073A05600721	268,91	268,91	100,00%
	15073A05600722	611,95	608,64	99,46%
	15073A05600723	477,99	387,42	81,05%
	15073A05600724	632,08	632,07	100,00%
	15073A05600748	147,42	32,78	22,23%
	15073A05600753	332,34	332,31	99,99%
	15073A05600756	110,19	110,19	100,00%
	15073A05600757	62,48	62,48	100,00%
	15073A05600760	45,53	22,59	49,62%
	15073A05600761	45,93	45,93	100,00%
	15073A05600763	112,92	32,25	28,56%
	15073A05600764	209,97	133,92	63,78%
	15073A05600813	1040,63	73,18	7,03%
	15073A05600814	904,54	272,36	30,11%
	15073A05600815	606,39	293,18	48,35%
	15073A05600816	810,28	41,02	5,06%
	15073A05600826	685,36	685,36	100,00%
	15073A05600827	415,14	408,82	98,48%
	15073A05600828	758,23	179,76	23,71%
	15073A05600829	729,49	320,03	43,87%
	15073A05600830	283,39	131,96	46,56%

CVD: 9Si28gHug55A5eYiZYEH
Verificable na Sede Electrónica do Organismo.

Plano Nº 0120A-0207	Referencia Catastral	Superficie (m²)	Superficie Afectada (m²)	Porcentaxe Afectada
	15073A05600831	670,66	308,45	45,99%
	15073A05600832	472,25	225,44	47,74%
	15073A05600833	326,55	120,80	36,99%
	15073A05600914	321,70	274,78	85,41%
	15073A05601016	59,01	59,01	100,00%
	15073A05601025	433,80	211,86	48,84%
	15073A05601026	449,86	207,84	46,20%
	15073A05601027	121,98	41,34	33,89%
	15073A05601030	409,50	61,20	14,95%
	15073A05608650	3488,36	3362,43	96,39%
	15073A05608651	1430,55	1199,90	83,88%
	15073A05608652	648,32	439,93	67,86%
	15073A05608662	747,45	747,45	100,00%
	15073A05608664	504,64	504,64	100,00%
	15073A05608668	494,33	494,33	100,00%
	15073A07100045	2209,41	2209,41	100,00%
	15073A07100046	611,04	611,04	100,00%
	15073A07100047	204,46	204,46	100,00%
	15073A07100049	1164,25	1164,25	100,00%
	15073A07100050	178,67	178,67	100,00%
	15073A07100051	690,58	690,58	100,00%
	15073A07100052	399,80	399,80	100,00%
	15073A07100053	807,68	536,64	66,44%
	15073A07100054	633,85	91,00	14,36%
	15073A07100055	585,75	356,56	60,87%
	15073A07100059	3245,05	231,11	7,12%
	15073A07100073	3493,26	3239,89	92,75%
	15073A07100074	431,53	431,53	100,00%
	15073A07100091	499,16	32,11	6,43%
	15073A07100281	2296,81	1195,92	52,07%
	15073A07100282	1143,46	1143,46	100,00%
	15073A07100283	612,14	612,14	100,00%
	15073A07100284	188,56	188,56	100,00%
	15073A07100285	222,33	91,00	40,93%
	15073A07100287	294,18	101,37	34,46%
	15073A07100288	345,60	179,72	52,00%
	15073A07100289	420,29	398,06	94,71%
	15073A07100290	1003,44	1003,44	100,00%
	15073A07100291	284,82	284,82	100,00%
	15073A07100292	301,49	301,49	100,00%
	15073A07100293	250,97	250,97	100,00%
	15073A07100295	424,51	424,51	100,00%
	15073A07100297	372,03	372,02	100,00%
	15073A07100298	2136,07	1566,26	73,32%
	15073A07100300	646,78	646,78	100,00%

CVD: 9Si28gHug55A5eYiZYEH
Verificable na Sede Electrónica do Organismo.

Plano Nº 0120A-0207	Referencia Catastral	Superficie (m²)	Superficie Afectada (m²)	Porcentaxe Afectada
	15073A07100308	5164,04	4834,96	93,63%
	15073A07100311	446,20	446,20	100,00%
	15073A07100312	194,75	194,75	100,00%
	15073A07100313	600,98	600,98	100,00%
	15073A07100358	1739,60	569,37	32,73%
	15073A07100364	93333,52	182,28	0,20%
	15073A07100848	4773,98	1860,94	38,98%
	15073A07100850	839689,43	8191,29	0,98%
	15073A07100895	92,12	92,12	100,00%
	15073A07100973	506,04	109,07	21,55%
	15073A07100975	583,00	570,81	97,91%
	15073A07100977	960,59	835,63	86,99%
	15073A07101005	209,76	209,76	100,00%
	15073A07107900	11542,70	3213,67	27,84%
	15073A07107928	1972,62	417,20	21,15%
	15073A07107929	357,02	357,01	100,00%
	15073A07107930	3382,83	1278,06	37,78%
	15073A07107981	116,97	116,97	100,00%
	15073A07107986	1974,07	1577,68	79,92%
	15073A07107987	31749,00	2586,04	8,15%
	15073A07108015	424,74	424,74	100,00%
	15073A07108016	3328,28	2250,35	67,61%
	15073A07200014	754,10	754,06	99,99%
	15073A07200015	840,66	840,66	100,00%
	15073A07200018	492,29	492,29	100,00%
	15073A07200019	301,10	301,10	100,00%
	15073A07200020	886,05	886,05	100,00%
	15073A07200021	389,37	389,37	100,00%
	15073A07200024	542,96	240,48	44,29%
	15073A07200025	724,02	724,02	100,00%
	15073A07200026	196,07	196,07	100,00%
	15073A07200027	546,76	295,11	53,97%
	15073A07200031	529,02	397,85	75,20%
	15073A07200032	162,15	115,05	70,95%
	15073A07200033	292,08	292,07	100,00%
	15073A07200037	36,68	36,68	100,00%
	15073A07200040	384,45	384,45	100,00%
	15073A07200041	269,97	269,97	100,00%
	15073A07200042	378,82	378,82	100,00%
	15073A07200043	542,40	542,40	100,00%
	15073A07200044	1505,33	1505,33	100,00%
	15073A07200045	1578,58	1578,58	100,00%
	15073A07200047	449,81	449,81	100,00%
	15073A07200048	286,14	286,14	100,00%
	15073A07200050	451,20	451,20	100,00%

CVD: 9Si28gHug55A5eYiZYEH
Verificable na Sede Electrónica do Organismo.

Plano Nº 0120A-0207	Referencia Catastral	Superficie (m²)	Superficie Afectada (m²)	Porcentaxe Afectada
	15073A07200051	561,20	561,20	100,00%
	15073A07200052	1012,14	1012,14	100,00%
	15073A07200053	208,33	208,33	100,00%
	15073A07200054	185,61	185,61	100,00%
	15073A07200055	274,01	274,01	100,00%
	15073A07200057	367,74	367,74	100,00%
	15073A07200059	264,00	264,00	100,00%
	15073A07200061	410,13	410,13	100,00%
	15073A07200098	491,46	491,46	100,00%
	15073A07200099	177,38	177,38	100,00%
	15073A07200100	228,01	228,01	100,00%
	15073A07200101	297,24	297,24	100,00%
	15073A07200102	450,56	450,56	100,00%
	15073A07200103	296,58	296,58	100,00%
	15073A07200104	442,37	442,37	100,00%
	15073A07200124	3179,55	3179,53	100,00%
	15073A07200125	1478,70	1478,70	100,00%
	15073A07200126	2363,01	2363,01	100,00%
	15073A07200127	3733,53	3699,99	99,10%
	15073A07200129	1797,34	1783,25	99,22%
	15073A07200130	2350,39	2345,93	99,81%
	15073A07200131	3344,54	3343,13	99,96%
	15073A07200132	999,88	501,40	50,15%
	15073A07200133	1964,48	1964,33	99,99%
	15073A07200139	782,91	782,83	99,99%
	15073A07200144	1988,33	1466,94	73,78%
	15073A07200145	3804,05	3804,05	100,00%
	15073A07200149	1393,89	1393,89	100,00%
	15073A07200152	394,11	394,11	100,00%
	15073A07200154	496,14	496,14	100,00%
	15073A07200155	540,04	540,04	100,00%
	15073A07200157	269,01	269,01	100,00%
	15073A07200160	160,52	160,52	100,00%
	15073A07200161	113,58	113,58	100,00%
	15073A07200162	52,52	52,52	100,00%
	15073A07200163	302,34	302,34	100,00%
	15073A07200164	161,29	161,29	100,00%
	15073A07200168	1726,32	1726,32	100,00%
	15073A07200169	427,00	253,39	59,34%
	15073A07200170	436,26	241,23	55,30%
	15073A07200172	1577,06	1194,16	75,72%
	15073A07200174	213,49	10,14	4,75%
	15073A07200176	393,43	393,43	100,00%
	15073A07200177	969,42	969,42	100,00%
	15073A07200178	790,46	790,46	100,00%

CVD: 9Si28gHug55A5eYiZYEH
Verificable na Sede Electrónica do Organismo.

Plano Nº 0120A-0207	Referencia Catastral	Superficie (m²)	Superficie Afectada (m²)	Porcentaxe Afectada
	15073A07200179	2210,63	2050,61	92,76%
	15073A07200182	514,69	514,69	100,00%
	15073A07200186	1815,15	1789,20	98,57%
	15073A07200192	641,45	641,41	99,99%
	15073A07200193	906,03	906,03	100,00%
	15073A07200195	347,79	347,79	100,00%
	15073A07200196	1246,84	1246,81	100,00%
	15073A07200197	1432,12	900,30	62,87%
	15073A07200198	359,63	359,63	100,00%
	15073A07200199	164,16	164,16	100,00%
	15073A07200200	550,06	550,06	100,00%
	15073A07200201	718,05	702,07	97,78%
	15073A07200202	777,43	602,64	77,52%
	15073A07200203	523,84	426,96	81,51%
	15073A07200219	2483,98	2483,74	99,99%
	15073A07200220	225,97	225,56	99,82%
	15073A07200221	330,97	146,29	44,20%
	15073A07200222	272,97	26,81	9,82%
	15073A07200223	268,63	46,89	17,45%
	15073A07200224	249,62	249,62	100,00%
	15073A07200225	1480,55	1480,55	100,00%
	15073A07200226	1016,99	1016,99	100,00%
	15073A07200228	451,42	451,42	100,00%
	15073A07200229	1615,58	1615,57	100,00%
	15073A07200242	741,64	741,62	100,00%
	15073A07200243	860,57	860,57	100,00%
	15073A07200244	1943,50	114,26	5,88%
	15073A07200248	529,76	349,00	65,88%
	15073A07200249	531,33	393,80	74,12%
	15073A07200251	217,41	217,41	100,00%
	15073A07200252	459,87	456,16	99,19%
	15073A07200253	546,03	546,03	100,00%
	15073A07200254	232,10	232,10	100,00%
	15073A07200256	326,74	326,74	100,00%
	15073A07200266	1459,78	1459,78	100,00%
	15073A07200267	2455,46	1183,92	48,22%
	15073A07200270	487,07	487,07	100,00%
	15073A07200272	125,84	125,81	99,98%
	15073A07200273	118,87	118,87	100,00%
	15073A07200274	592,18	592,18	100,00%
	15073A07200275	96,24	96,24	100,00%
	15073A07200276	353,38	318,75	90,20%
	15073A07200279	250,47	250,47	100,00%
	15073A07200280	817,34	807,79	98,83%
	15073A07200281	731,20	219,17	29,97%

CVD: 9Si28gHug55A5eYiZYEH
Verificable na Sede Electrónica do Organismo.

Plano Nº 0120A-0207	Referencia Catastral	Superficie (m²)	Superficie Afectada (m²)	Porcentaxe Afectada
	15073A07200282	2053,41	396,89	19,33%
	15073A07200283	1153,73	40,25	3,49%
	15073A07200286	3015,14	623,97	20,69%
	15073A07200289	430,31	193,57	44,98%
	15073A07200290	741,52	390,42	52,65%
	15073A07200291	421,55	266,65	63,25%
	15073A07200292	1176,14	360,12	30,62%
	15073A07200294	184,00	184,00	100,00%
	15073A07200298	348,40	348,40	100,00%
	15073A07200299	357,64	357,64	100,00%
	15073A07200300	152,69	152,69	100,00%
	15073A07200301	239,39	239,39	100,00%
	15073A07200302	430,28	430,28	100,00%
	15073A07200303	409,73	409,73	100,00%
	15073A07200304	234,00	234,00	100,00%
	15073A07200305	215,95	215,95	100,00%
	15073A07200306	194,81	194,81	100,00%
	15073A07200307	944,90	944,90	100,00%
	15073A07200312	394,28	394,28	100,00%
	15073A07200313	89,33	89,33	100,00%
	15073A07200315	79,61	79,61	100,00%
	15073A07200318	2128,66	2128,54	99,99%
	15073A07200341	216,80	216,75	99,98%
	15073A07200346	176,19	176,15	99,98%
	15073A07200347	92,70	92,70	100,00%
	15073A07200348	337,41	337,37	99,99%
	15073A07200349	451,61	451,61	100,00%
	15073A07200350	194,79	194,79	100,00%
	15073A07200353	485,25	485,23	100,00%
	15073A07200364	287,09	287,07	99,99%
	15073A07200365	1437,14	1417,82	98,66%
	15073A07200371	197,74	197,71	99,98%
	15073A07200372	195,81	195,81	100,00%
	15073A07200373	187,48	187,48	100,00%
	15073A07200374	94,14	94,14	100,00%
	15073A07200375	77,96	49,15	63,05%
	15073A07200376	489,00	489,00	100,00%
	15073A07200377	566,26	524,42	92,61%
	15073A07200378	115,22	57,78	50,15%
	15073A07200379	421,52	58,84	13,96%
	15073A07200380	1406,10	1403,74	99,83%
	15073A07200381	1132,62	1132,61	100,00%
	15073A07200383	565,82	565,82	100,00%
	15073A07200384	787,05	787,05	100,00%
	15073A07200385	733,35	563,50	76,84%

CVD: 9Si28gHug55A5eYiZYEH
Verificable na Sede Electrónica do Organismo.

Plano Nº 0120A-0207	Referencia Catastral	Superficie (m²)	Superficie Afectada (m²)	Porcentaxe Afectada
	15073A07200386	994,90	183,29	18,42%
	15073A07200387	453,01	106,98	23,62%
	15073A07200388	437,65	117,51	26,85%
	15073A07200389	1572,75	489,06	31,10%
	15073A07200391	148,20	148,20	100,00%
	15073A07200392	106,42	106,42	100,00%
	15073A07200393	119,07	104,65	87,89%
	15073A07200424	330,13	283,57	85,90%
	15073A07200425	80,88	80,88	100,00%
	15073A07200427	450,83	103,84	23,03%
	15073A07200428	103,52	93,21	90,05%
	15073A07200430	61,79	29,63	47,96%
	15073A07200432	80,94	11,44	14,13%
	15073A07200451	13592,18	1379,72	10,15%
	15073A07200452	13556,21	2948,24	21,75%
	15073A07200455	290,80	290,80	100,00%
	15073A07200456	156,66	156,66	100,00%
	15073A07200462	365,00	365,00	100,00%
	15073A07200463	124,68	124,68	100,00%
	15073A07200464	1135,79	898,12	79,07%
	15073A07200466	685,68	685,68	100,00%
	15073A07200467	501,05	111,97	22,35%
	15073A07200468	1174,10	212,86	18,13%
	15073A07200469	422,23	96,82	22,93%
	15073A07200470	748,89	197,69	26,40%
	15073A07200471	615,84	270,02	43,85%
	15073A07200472	304,67	163,97	53,82%
	15073A07200473	293,60	164,29	55,96%
	15073A07200474	313,14	187,33	59,82%
	15073A07200475	307,89	164,43	53,41%
	15073A07200476	465,93	344,56	73,95%
	15073A07200477	347,64	115,39	33,19%
	15073A07200478	522,28	122,00	23,36%
	15073A07200479	1139,92	11,60	1,02%
	15073A07200483	94,40	94,40	100,00%
	15073A07200484	82,06	76,51	93,24%
	15073A07200485	40,22	14,33	35,63%
	15073A07200486	42,97	42,97	100,00%
	15073A07200487	85,07	39,65	46,61%
	15073A07200488	1259,88	43,36	3,44%
	15073A07200534	434,44	51,96	11,96%
	15073A07200535	926,28	491,03	53,01%
	15073A07200537	111,44	111,44	100,00%
	15073A07200538	114,96	114,96	100,00%
	15073A07200539	139,25	139,25	100,00%

CVD: 9Si28gHug55A5eYiZYEH
Verificable na Sede Electrónica do Organismo.

Plano Nº 0120A-0207	Referencia Catastral	Superficie (m²)	Superficie Afectada (m²)	Porcentaxe Afectada
	15073A07200540	190,85	190,85	100,00%
	15073A07200542	84,34	84,34	100,00%
	15073A07200543	193,41	193,41	100,00%
	15073A07200544	111,25	111,25	100,00%
	15073A07200545	95,04	95,04	100,00%
	15073A07200546	88,33	88,33	100,00%
	15073A07200547	66,25	66,25	100,00%
	15073A07200548	246,49	246,49	100,00%
	15073A07200549	58,87	58,87	100,00%
	15073A07200550	223,27	223,27	100,00%
	15073A07200551	233,41	233,41	100,00%
	15073A07200552	894,05	894,05	100,00%
	15073A07200553	846,30	846,30	100,00%
	15073A07200555	483,81	483,81	100,00%
	15073A07200556	250,87	250,87	100,00%
	15073A07200557	256,02	256,02	100,00%
	15073A07200558	316,59	316,59	100,00%
	15073A07200559	2473,05	2279,47	92,17%
	15073A07200560	324,78	324,78	100,00%
	15073A07200561	1749,89	1694,68	96,84%
	15073A07200562	1514,86	1514,86	100,00%
	15073A07200563	304,77	304,77	100,00%
	15073A07200564	833,95	833,95	100,00%
	15073A07200565	1182,26	1152,51	97,48%
	15073A07200566	425,37	283,78	66,71%
	15073A07200567	204,81	181,71	88,72%
	15073A07200568	363,76	50,82	13,97%
	15073A07200570	210,00	210,00	100,00%
	15073A07200571	519,31	519,31	100,00%
	15073A07200573	530,37	303,19	57,17%
	15073A07200578	591,67	591,67	100,00%
	15073A07200579	333,79	333,79	100,00%
	15073A07200580	400,43	400,43	100,00%
	15073A07200581	313,28	313,28	100,00%
	15073A07200582	307,01	307,01	100,00%
	15073A07200583	289,27	289,27	100,00%
	15073A07200584	709,60	709,60	100,00%
	15073A07200585	356,18	356,18	100,00%
	15073A07200588	603,13	603,13	100,00%
	15073A07200589	178,23	178,23	100,00%
	15073A07200590	117,84	117,84	100,00%
	15073A07200591	91,37	91,32	99,95%
	15073A07200592	34,78	34,78	100,00%
	15073A07200593	1571,30	1319,78	83,99%
	15073A07200594	817,41	692,09	84,67%

CVD: 9Si28gHug55A5eYiZYEH
Verificable na Sede Electrónica do Organismo.

Plano Nº 0120A-0207	Referencia Catastral	Superficie (m²)	Superficie Afectada (m²)	Porcentaxe Afectada
	15073A07200595	202,18	202,18	100,00%
	15073A07200596	207,09	207,09	100,00%
	15073A07200597	280,26	231,84	82,72%
	15073A07200598	2266,48	2266,33	99,99%
	15073A07200599	1020,91	936,51	91,73%
	15073A07200600	1017,55	1017,48	99,99%
	15073A07200601	232,03	64,28	27,70%
	15073A07200602	643,84	200,67	31,17%
	15073A07200603	80,79	80,79	100,00%
	15073A07200604	271,70	271,70	100,00%
	15073A07200605	488,29	346,72	71,01%
	15073A07200606	240,25	169,72	70,64%
	15073A07200607	242,43	156,60	64,60%
	15073A07200608	469,06	363,43	77,48%
	15073A07200611	474,94	474,94	100,00%
	15073A07200612	114,73	114,73	100,00%
	15073A07200613	64,68	64,68	100,00%
	15073A07200614	329,09	148,06	44,99%
	15073A07200615	366,03	37,44	10,23%
	15073A07200619	342,81	118,45	34,55%
	15073A07200629	1136,85	242,64	21,34%
	15073A07200630	879,79	227,06	25,81%
	15073A07200640	454,40	194,18	42,73%
	15073A07200641	404,21	263,24	65,12%
	15073A07200642	461,99	383,05	82,91%
	15073A07200643	449,91	406,52	90,36%
	15073A07200644	425,75	425,75	100,00%
	15073A07200645	331,14	331,14	100,00%
	15073A07200646	307,44	307,44	100,00%
	15073A07200648	1271,09	1271,09	100,00%
	15073A07200649	220,19	220,18	100,00%
	15073A07200650	227,96	227,96	100,00%
	15073A07200655	706,19	706,19	100,00%
	15073A07200656	109,86	109,86	100,00%
	15073A07200657	953,64	687,39	72,08%
	15073A07200658	2053,01	1919,68	93,51%
	15073A07200659	469,52	135,87	28,94%
	15073A07200665	3138,31	2032,00	64,75%
	15073A07200666	787,09	787,09	100,00%
	15073A07200667	308,26	308,23	99,99%
	15073A07200668	378,01	378,01	100,00%
	15073A07200669	234,30	234,30	100,00%
	15073A07208402	746,74	313,79	42,02%
	15073A07208405	72,25	72,25	100,00%
	15073A07208408	1667,59	298,71	17,91%

CVD: 9Si28gHug55A5eYiZYEH
Verificable na Sede Electrónica do Organismo.

Plano Nº 0120A-0207	Referencia Catastral	Superficie (m²)	Superficie Afectada (m²)	Porcentaxe Afectada
	15073A07300023	2776,05	144,85	5,22%
	15073A07300025	2366,65	1609,15	67,99%
	15073A07300026	900,29	898,91	99,85%
	15073A07300027	6408,32	1723,68	26,90%
	15073A07300028	3498,64	2765,55	79,05%
	15073A07300033	3358,12	3358,08	100,00%
	15073A07300039	1736,85	322,15	18,55%
	15073A07300041	419,77	419,77	100,00%
	15073A07300043	538,76	538,76	100,00%
	15073A07300044	819,10	805,63	98,36%
	15073A07300085	1980,76	465,43	23,50%
	15073A07300122	144,27	144,27	100,00%
	15073A07300123	227,99	227,99	100,00%
	15073A07300125	274,15	274,15	100,00%
	15073A07300128	55,61	55,61	100,00%
	15073A07300129	184,29	184,29	100,00%
	15073A07300130	11,81	11,81	100,00%
	15073A07300131	138,40	138,39	100,00%
	15073A07300132	2208,08	1973,24	89,36%
	15073A07300136	1921,94	1580,96	82,26%
	15073A07300138	1437,52	130,43	9,07%
	15073A07300140	2797,43	788,67	28,19%
	15073A07300141	834,07	807,87	96,86%
	15073A07300142	477,44	477,44	100,00%
	15073A07300147	1547,75	296,89	19,18%
	15073A07308308	6753,39	2561,22	37,92%
	15073A07308309	878,28	878,28	100,00%
	15073A07308310	19412,34	2379,32	12,26%
	15073A07308311	15826,85	6039,46	38,16%
	15073A07308313	4906,09	1426,94	29,09%
	15073A07400066	7257,89	467,17	6,44%
	15073A07408207	19379,30	23,28	0,12%
	15073A07500009	407,14	407,14	100,00%
	15073A07500010	1880,03	1879,98	100,00%
	15073A07500011	383,46	383,46	100,00%
	15073A07500012	578,98	578,98	100,00%
	15073A07500013	163,15	163,15	100,00%
	15073A07500016	128,75	128,75	100,00%
	15073A07500017	1305,72	1305,06	99,95%
	15073A07500018	455,28	436,38	95,85%
	15073A07500019	221,93	221,93	100,00%
	15073A07500020	503,22	490,57	97,49%
	15073A07500022	557,07	545,43	97,91%
	15073A07500023	869,36	869,33	100,00%
	15073A07500024	412,20	412,19	100,00%

CVD: 9Si28gHug55A5eYiZYEH
Verificable na Sede Electrónica do Organismo.

Plano Nº 0120A-0207	Referencia Catastral	Superficie (m²)	Superficie Afectada (m²)	Porcentaxe Afectada
	15073A07500025	525,77	525,77	100,00%
	15073A07500029	277,86	277,86	100,00%
	15073A07500030	270,32	270,32	100,00%
	15073A07500031	330,29	330,29	100,00%
	15073A07500032	400,99	400,99	100,00%
	15073A07500033	301,45	301,45	100,00%
	15073A07500034	235,19	235,19	100,00%
	15073A07500035	2086,14	1866,03	89,45%
	15073A07500037	697,65	697,65	100,00%
	15073A07500039	232,51	232,51	100,00%
	15073A07500040	574,29	574,04	99,95%
	15073A07500044	1116,17	15,69	1,41%
	15073A07500047	144,99	144,99	100,00%
	15073A07500048	156,87	156,87	100,00%
	15073A07500049	271,42	271,42	100,00%
	15073A07500050	232,33	232,33	100,00%
	15073A07500051	722,48	722,48	100,00%
	15073A07500053	442,62	442,62	100,00%
	15073A07500054	351,19	340,89	97,07%
	15073A07500056	1038,38	1038,38	100,00%
	15073A07500058	686,81	686,81	100,00%
	15073A07500060	824,60	787,59	95,51%
	15073A07500061	1091,51	1077,82	98,75%
	15073A07500068	656,96	656,96	100,00%
	15073A07500069	252,01	252,01	100,00%
	15073A07500075	563,59	300,49	53,32%
	15073A07500076	863,65	863,65	100,00%
	15073A07500077	756,86	586,55	77,50%
	15073A07500078	664,92	664,92	100,00%
	15073A07500081	812,57	812,56	100,00%
	15073A07500082	279,75	279,75	100,00%
	15073A07500083	725,52	725,52	100,00%
	15073A07500085	391,72	391,72	100,00%
	15073A07500086	1259,65	1245,84	98,90%
	15073A07500087	421,89	344,07	81,55%
	15073A07500088	193,38	193,38	100,00%
	15073A07500091	399,58	324,97	81,33%
	15073A07500092	1141,50	842,74	73,83%
	15073A07500093	686,75	686,75	100,00%
	15073A07500094	500,95	57,19	11,42%
	15073A07500095	596,44	168,25	28,21%
	15073A07500099	328,46	328,46	100,00%
	15073A07500108	1045,07	254,42	24,34%
	15073A07500112	62,81	62,81	100,00%
	15073A07500113	1428,67	1088,51	76,19%

CVD: 9Si28gHug55A5eYiZYEH
Verificable na Sede Electrónica do Organismo.

Plano Nº 0120A-0207	Referencia Catastral	Superficie (m²)	Superficie Afectada (m²)	Porcentaxe Afectada
	15073A07500114	1198,60	1186,21	98,97%
	15073A07500116	23,24	23,24	100,00%
	15073A07500117	307,39	307,39	100,00%
	15073A07500118	508,63	437,09	85,94%
	15073A07500139	181,72	181,72	100,00%
	15073A07500141	605,05	605,05	100,00%
	15073A07500142	263,52	263,52	100,00%
	15073A07500143	685,13	685,13	100,00%
	15073A07500144	219,68	219,68	100,00%
	15073A07500145	355,21	355,21	100,00%
	15073A07500146	518,69	515,90	99,46%
	15073A07500147	1382,63	906,86	65,59%
	15073A07500150	297,05	232,47	78,26%
	15073A07500151	258,14	209,22	81,05%
	15073A07500152	487,98	419,63	85,99%
	15073A07500153	443,74	394,02	88,80%
	15073A07500154	1019,54	76,82	7,53%
	15073A07500155	2152,65	38,25	1,78%
	15073A07500158	476,77	107,56	22,56%
	15073A07500159	985,67	243,44	24,70%
	15073A07500160	421,02	410,41	97,48%
	15073A07500161	533,55	533,55	100,00%
	15073A07500169	680,57	650,03	95,51%
	15073A07500170	809,63	809,63	100,00%
	15073A07500171	394,33	18,81	4,77%
	15073A07500172	149,91	6,26	4,18%
	15073A07500183	1500,59	245,00	16,33%
	15073A07500184	428,24	116,11	27,11%
	15073A07500185	538,87	159,42	29,58%
	15073A07500186	519,75	519,75	100,00%
	15073A07500187	245,32	245,29	99,99%
	15073A07500188	185,88	185,85	99,98%
	15073A07500194	388,02	216,66	55,84%
	15073A07500195	145,39	107,16	73,70%
	15073A07500196	160,79	123,11	76,57%
	15073A07500203	330,77	330,77	100,00%
	15073A07500210	401,48	47,18	11,75%
	15073A07500215	3321,52	3321,52	100,00%
	15073A07500219	214,35	214,35	100,00%
	15073A07500220	319,04	319,04	100,00%
	15073A07500221	358,30	358,30	100,00%
	15073A07500222	148,04	148,04	100,00%
	15073A07500223	144,74	144,74	100,00%
	15073A07500224	187,42	187,39	99,98%
	15073A07500225	153,69	153,69	100,00%

CVD: 9Si28gHug55A5eYiZYEH
Verificable na Sede Electrónica do Organismo.

Plano Nº 0120A-0207	Referencia Catastral	Superficie (m²)	Superficie Afectada (m²)	Porcentaxe Afectada
	15073A07500226	336,99	336,99	100,00%
	15073A07500227	499,98	499,46	99,90%
	15073A07500228	632,95	632,95	100,00%
	15073A07500229	359,08	359,08	100,00%
	15073A07500230	403,77	403,74	99,99%
	15073A07500231	259,14	258,96	99,93%
	15073A07500232	559,83	559,83	100,00%
	15073A07500234	195,50	116,76	59,72%
	15073A07500235	331,21	323,35	97,63%
	15073A07500236	226,29	226,29	100,00%
	15073A07500237	193,20	193,20	100,00%
	15073A07500238	109,00	109,00	100,00%
	15073A07500239	109,38	109,38	100,00%
	15073A07500240	948,89	948,89	100,00%
	15073A07500241	720,00	720,00	100,00%
	15073A07500242	167,12	167,12	100,00%
	15073A07500243	674,08	674,08	100,00%
	15073A07500247	466,00	465,99	100,00%
	15073A07500248	763,10	763,10	100,00%
	15073A07500264	701,29	701,29	100,00%
	15073A07500265	73,69	73,69	100,00%
	15073A07500266	246,09	246,09	100,00%
	15073A07500267	183,36	183,36	100,00%
	15073A07500268	994,20	994,20	100,00%
	15073A07500269	344,84	344,84	100,00%
	15073A07500270	240,25	240,25	100,00%
	15073A07500271	316,83	316,83	100,00%
	15073A07500273	142,63	139,79	98,01%
	15073A07500274	120,24	120,24	100,00%
	15073A07500275	210,75	210,75	100,00%
	15073A07500276	595,06	595,06	100,00%
	15073A07500278	44,64	44,64	100,00%
	15073A07500279	58,75	58,75	100,00%
	15073A07500280	320,02	246,36	76,98%
	15073A07500281	505,64	240,46	47,56%
	15073A07500282	270,60	37,28	13,78%
	15073A07500284	306,28	213,77	69,80%
	15073A07500285	71,12	19,34	27,20%
	15073A07500286	201,29	125,39	62,29%
	15073A07500288	659,89	294,06	44,56%
	15073A07500292	118,03	85,04	72,05%
	15073A07500294	456,07	241,54	52,96%
	15073A07500295	261,38	114,00	43,62%
	15073A07500296	260,96	12,40	4,75%
	15073A07500298	418,26	22,01	5,26%

CVD: 9Si28gHug55A5eYiZYEH
Verificable na Sede Electrónica do Organismo.

Plano Nº 0120A-0207	Referencia Catastral	Superficie (m²)	Superficie Afectada (m²)	Porcentaxe Afectada
	15073A07500299	263,18	245,89	93,43%
	15073A07500300	674,25	673,91	99,95%
	15073A07500301	731,08	701,18	95,91%
	15073A07500302	1656,83	1638,39	98,89%
	15073A07500304	321,46	321,46	100,00%
	15073A07500311	150,10	150,10	100,00%
	15073A07500312	115,68	115,68	100,00%
	15073A07500313	188,76	188,76	100,00%
	15073A07500314	171,43	171,43	100,00%
	15073A07500315	88,13	88,13	100,00%
	15073A07500316	221,65	221,65	100,00%
	15073A07500317	497,05	336,73	67,75%
	15073A07500318	454,96	314,71	69,17%
	15073A07500319	485,01	344,99	71,13%
	15073A07500320	1420,59	864,16	60,83%
	15073A07500321	209,97	156,02	74,31%
	15073A07500322	273,00	162,16	59,40%
	15073A07500323	304,67	168,26	55,23%
	15073A07500324	434,72	302,63	69,61%
	15073A07500325	261,09	172,35	66,01%
	15073A07500326	295,12	195,33	66,19%
	15073A07500327	224,76	150,00	66,74%
	15073A07500328	312,34	162,62	52,06%
	15073A07500329	314,84	314,82	99,99%
	15073A07500330	382,78	287,39	75,08%
	15073A07500331	233,66	94,59	40,48%
	15073A07500332	279,90	261,78	93,53%
	15073A07500333	898,51	507,61	56,49%
	15073A07500334	329,24	110,11	33,44%
	15073A07500335	864,13	260,61	30,16%
	15073A07500336	927,49	225,16	24,28%
	15073A07500337	539,16	98,17	18,21%
	15073A07500339	93,40	93,40	100,00%
	15073A07500340	109,92	109,92	100,00%
	15073A07500341	144,44	144,44	100,00%
	15073A07500342	255,66	255,66	100,00%
	15073A07500343	136,83	136,83	100,00%
	15073A07500344	176,70	176,70	100,00%
	15073A07500345	66,16	66,16	100,00%
	15073A07500346	82,68	82,68	100,00%
	15073A07500347	14,67	14,67	100,00%
	15073A07500348	49,86	49,86	100,00%
	15073A07500349	46,09	46,09	100,00%
	15073A07500350	80,73	80,73	100,00%
	15073A07500351	76,48	76,48	100,00%

CVD: 9Si28gHug55A5eYiZYEH
Verificable na Sede Electrónica do Organismo.

Plano Nº 0120A-0207	Referencia Catastral	Superficie (m²)	Superficie Afectada (m²)	Porcentaxe Afectada
	15073A07500352	33,80	33,80	100,00%
	15073A07500353	30,35	30,35	100,00%
	15073A07500354	314,16	314,16	100,00%
	15073A07500355	72,38	72,38	100,00%
	15073A07500356	49,32	49,32	100,00%
	15073A07500357	306,15	306,15	100,00%
	15073A07500358	644,03	643,87	99,98%
	15073A07500359	67,41	67,41	100,00%
	15073A07500360	199,04	199,03	100,00%
	15073A07500361	12,97	12,97	100,00%
	15073A07500363	149,13	149,13	100,00%
	15073A07500364	116,91	116,91	100,00%
	15073A07500365	202,33	202,33	100,00%
	15073A07500366	124,93	124,93	100,00%
	15073A07500367	172,35	172,35	100,00%
	15073A07500368	176,62	176,62	100,00%
	15073A07500369	61,16	61,16	100,00%
	15073A07500370	220,45	220,45	100,00%
	15073A07500371	343,19	255,17	74,35%
	15073A07500372	251,66	251,66	100,00%
	15073A07500373	306,41	306,41	100,00%
	15073A07508300	6275,75	2323,38	37,02%
	15073A07508301	1100,99	1100,99	100,00%
	15073A07508302	3662,63	3251,91	88,79%
	15073A07508303	1614,75	1573,77	97,46%
	15073A07508305	601,28	116,14	19,32%
	15073A07600028	2717,69	2717,63	100,00%
	15073A07600033	227,66	133,67	58,71%
	15073A07600037	2434,70	2434,69	100,00%
	15073A07600040	1989,19	1705,07	85,72%
	15073A07600061	372,54	372,54	100,00%
	15073A07600062	167,66	167,66	100,00%
	15073A07600063	433,84	433,84	100,00%
	15073A07600064	452,45	452,45	100,00%
	15073A07600065	1098,23	1073,87	97,78%
	15073A07600066	1013,72	101,68	10,03%
	15073A07600071	449,66	2,92	0,65%
	15073A07600072	795,61	51,99	6,53%
	15073A07600086	1213,80	505,89	41,68%
	15073A07600088	271,59	186,61	68,71%
	15073A07600089	518,53	413,62	79,77%
	15073A07600090	301,60	91,54	30,35%
	15073A07600091	400,94	327,53	81,69%
	15073A07600092	1080,71	1075,10	99,48%
	15073A07600093	454,80	375,29	82,52%

CVD: 9Si28gHug55A5eYiZYEH
Verificable na Sede Electrónica do Organismo.

Plano Nº 0120A-0207	Referencia Catastral	Superficie (m²)	Superficie Afectada (m²)	Porcentaxe Afectada
	15073A07600094	433,47	425,00	98,05%
	15073A07600095	280,00	273,18	97,56%
	15073A07600096	477,81	477,80	100,00%
	15073A07600097	426,83	426,82	100,00%
	15073A07600098	708,01	708,01	100,00%
	15073A07600099	312,21	312,21	100,00%
	15073A07600100	775,21	775,16	99,99%
	15073A07600109	1077,01	1077,00	100,00%
	15073A07600111	2543,97	2543,97	100,00%
	15073A07600118	1084,87	295,84	27,27%
	15073A07600119	700,92	415,12	59,22%
	15073A07600120	841,09	837,06	99,52%
	15073A07600121	845,87	845,87	100,00%
	15073A07600122	665,11	665,11	100,00%
	15073A07600123	374,66	374,66	100,00%
	15073A07608200	26891,59	4694,52	17,46%
	15073A07700026	257,17	228,51	88,86%
	15073A07700027	316,29	202,57	64,05%
	15073A07700028	793,22	786,98	99,21%
	15073A07700037	1905,44	1455,32	76,38%
	15073A07700039	640,18	556,04	86,86%
	15073A07700041	382,85	378,08	98,75%
	15073A07700043	364,73	270,60	74,19%
	15073A07700044	1579,27	654,50	41,44%
	15073A07700049	1565,71	1518,42	96,98%
	15073A07700052	224,21	195,30	87,11%
	15073A07700053	391,41	329,77	84,25%
	15073A07700054	633,06	549,75	86,84%
	15073A07700055	270,26	270,26	100,00%
	15073A07700056	97,52	85,72	87,90%
	15073A07700057	176,32	151,82	86,10%
	15073A07700058	606,84	462,33	76,19%
	15073A07700066	1954,19	404,66	20,71%
	15073A07700072	399,87	198,35	49,60%
	15073A07700073	300,28	200,63	66,81%
	15073A07700074	486,19	333,85	68,67%
	15073A07700078	2406,15	1741,42	72,37%
	15073A07700080	689,69	682,85	99,01%
	15073A07700081	822,22	695,39	84,57%
	15073A07700082	673,57	57,75	8,57%
	15073A07700084	692,43	692,43	100,00%
	15073A07700085	174,42	174,42	100,00%
	15073A07700086	165,43	165,43	100,00%
	15073A07700087	450,43	419,69	93,18%
	15073A07700088	523,72	198,37	37,88%

CVD: 9Si28gHug55A5eYiZYEH
Verificable na Sede Electrónica do Organismo.

Plano Nº 0120A-0207	Referencia Catastral	Superficie (m²)	Superficie Afectada (m²)	Porcentaxe Afectada
	15073A07700092	177,84	177,84	100,00%
	15073A07700096	459,05	427,35	93,09%
	15073A07700097	379,88	283,91	74,74%
	15073A07700098	377,89	202,33	53,54%
	15073A07700099	218,53	85,36	39,06%
	15073A07700100	174,01	44,82	25,76%
	15073A07700101	381,59	24,71	6,47%
	15073A07700108	677,71	350,74	51,75%
	15073A07700109	559,98	221,94	39,63%
	15073A07700110	326,76	326,76	100,00%
	15073A07700111	293,61	293,61	100,00%
	15073A07700112	556,38	547,82	98,46%
	15073A07700113	150,04	150,04	100,00%
	15073A07700119	851,45	349,66	41,07%
	15073A07700120	487,90	380,56	78,00%
	15073A07700121	233,64	233,64	100,00%
	15073A07700122	343,77	296,60	86,28%
	15073A07700126	231,42	5,97	2,58%
	15073A07700127	343,09	11,86	3,46%
	15073A07700128	526,15	14,33	2,72%
	15073A07700132	224,65	12,39	5,52%
	15073A07700133	367,02	35,53	9,68%
	15073A07700134	210,18	210,16	99,99%
	15073A07700135	698,37	531,56	76,11%
	15073A07700136	568,68	567,41	99,78%
	15073A07700137	197,85	197,85	100,00%
	15073A07700138	434,43	434,43	100,00%
	15073A07700139	1431,44	1420,46	99,23%
	15073A07700140	439,28	420,43	95,71%
	15073A07700141	718,51	675,27	93,98%
	15073A07700142	950,76	950,76	100,00%
	15073A07700143	297,63	297,63	100,00%
	15073A07700144	228,90	228,90	100,00%
	15073A07700145	328,33	328,33	100,00%
	15073A07700146	357,96	357,96	100,00%
	15073A07700147	35,48	35,48	100,00%
	15073A07700149	90,42	90,42	100,00%
	15073A07700150	108,66	108,66	100,00%
	15073A07700151	175,65	175,65	100,00%
	15073A07700152	352,92	352,92	100,00%
	15073A07700153	224,68	224,68	100,00%
	15073A07700154	243,94	243,94	100,00%
	15073A07700155	332,49	332,49	100,00%
	15073A07700156	292,78	291,55	99,58%
	15073A07700157	205,50	178,84	87,03%

CVD: 9Si28gHug55A5eYiZYEH
Verificable na Sede Electrónica do Organismo.

Plano Nº 0120A-0207	Referencia Catastral	Superficie (m²)	Superficie Afectada (m²)	Porcentaxe Afectada
	15073A07700158	193,05	150,06	77,73%
	15073A07700159	194,38	75,73	38,96%
	15073A07700160	53,67	53,67	100,00%
	15073A07700161	175,84	154,67	87,96%
	15073A07700162	787,02	787,02	100,00%
	15073A07700163	154,05	83,10	53,95%
	15073A07700164	85,47	85,47	100,00%
	15073A07700165	93,37	93,37	100,00%
	15073A07700166	202,77	167,57	82,64%
	15073A07700175	109,39	46,36	42,38%
	15073A07700176	105,62	35,81	33,91%
	15073A07700177	41,74	9,58	22,95%
	15073A07700178	46,39	46,39	100,00%
	15073A07700179	170,77	170,77	100,00%
	15073A07700180	100,78	100,78	100,00%
	15073A07700181	54,13	54,13	100,00%
	15073A07700182	52,90	52,90	100,00%
	15073A07700183	172,87	172,87	100,00%
	15073A07700184	874,20	651,69	74,55%
	15073A07700185	110,82	100,47	90,66%
	15073A07700187	117,19	12,87	10,98%
	15073A07700188	123,38	23,56	19,09%
	15073A07700190	558,33	344,38	61,68%
	15073A07700191	310,67	135,97	43,77%
	15073A07700192	305,86	61,93	20,25%
	15073A07700207	689,78	689,78	100,00%
	15073A07700208	651,61	651,61	100,00%
	15073A07700209	159,73	159,73	100,00%
	15073A07700210	136,70	136,70	100,00%
	15073A07700211	156,28	156,28	100,00%
	15073A07700212	20,98	20,98	100,00%
	15073A07700213	1186,59	1186,59	100,00%
	15073A07700214	404,14	404,14	100,00%
	15073A07700215	159,23	159,23	100,00%
	15073A07700216	362,32	362,32	100,00%
	15073A07700217	139,61	139,61	100,00%
	15073A07700221	154,86	135,23	87,32%
	15073A07700222	567,69	486,77	85,75%
	15073A07708301	1075,09	845,00	78,60%
	15073A07708303	721,89	311,60	43,16%
	15073A07708304	1517,42	1416,53	93,35%
	15073A07708307	2021,42	2021,39	100,00%
	15073A07800002	439,50	439,50	100,00%
	15073A07800003	395,78	395,78	100,00%
	15073A07800004	802,20	801,91	99,96%

CVD: 9Si28gHug55A5eYiZYEH
Verificable na Sede Electrónica do Organismo.

Plano Nº 0120A-0207	Referencia Catastral	Superficie (m²)	Superficie Afectada (m²)	Porcentaxe Afectada
	15073A07800005	341,14	341,14	100,00%
	15073A07800006	221,80	221,79	100,00%
	15073A07800008	1231,33	1231,17	99,99%
	15073A07800010	705,59	685,89	97,21%
	15073A07800011	484,13	448,04	92,54%
	15073A07800012	455,30	407,68	89,54%
	15073A07800013	345,52	329,29	95,31%
	15073A07800014	406,69	399,69	98,28%
	15073A07800019	597,70	597,70	100,00%
	15073A07800023	1292,07	1292,04	100,00%
	15073A07800026	373,16	373,16	100,00%
	15073A07800027	388,18	388,16	100,00%
	15073A07800028	510,27	510,27	100,00%
	15073A07800029	1170,66	1142,58	97,60%
	15073A07800030	398,54	257,07	64,50%
	15073A07800031	537,50	136,55	25,40%
	15073A07800032	677,47	7,90	1,17%
	15073A07800052	722,12	722,12	100,00%
	15073A07800055	526,35	198,23	37,66%
	15073A07800057	607,36	607,36	100,00%
	15073A07800073	1494,41	745,07	49,86%
	15073A07800075	1292,81	1134,53	87,76%
	15073A07800080	813,51	566,31	69,61%
	15073A07800082	327,34	211,00	64,46%
	15073A07800083	711,29	711,29	100,00%
	15073A07800086	275,24	275,24	100,00%
	15073A07800087	365,42	295,68	80,91%
	15073A07800089	87,58	87,58	100,00%
	15073A07800090	155,73	155,73	100,00%
	15073A07800091	758,64	108,91	14,36%
	15073A07800093	776,34	758,77	97,74%
	15073A07800095	155,11	130,72	84,28%
	15073A07800096	160,42	160,42	100,00%
	15073A07800097	280,36	247,91	88,43%
	15073A07800098	178,81	116,37	65,08%
	15073A07800099	204,58	204,58	100,00%
	15073A07800100	502,51	365,54	72,74%
	15073A07800101	1531,82	594,98	38,84%
	15073A07800102	234,72	46,32	19,73%
	15073A07800105	516,11	32,35	6,27%
	15073A07800111	403,62	403,62	100,00%
	15073A07800118	307,04	306,90	99,95%
	15073A07800119	463,66	463,62	99,99%
	15073A07800120	331,03	330,89	99,96%
	15073A07800121	127,52	127,52	100,00%

CVD: 9Si28gHug55A5eYiZYEH
Verificable na Sede Electrónica do Organismo.

Plano Nº 0120A-0207	Referencia Catastral	Superficie (m²)	Superficie Afectada (m²)	Porcentaxe Afectada
	15073A07800122	498,94	498,94	100,00%
	15073A07800123	303,81	235,34	77,46%
	15073A07800125	2370,62	965,62	40,73%
	15073A07800126	229,40	69,48	30,29%
	15073A07800127	238,85	76,11	31,87%
	15073A07800128	184,96	56,42	30,51%
	15073A07800129	515,23	54,84	10,64%
	15073A07800132	334,91	106,83	31,90%
	15073A07800140	337,24	37,15	11,02%
	15073A07800141	185,46	86,13	46,44%
	15073A07800157	157,64	62,93	39,92%
	15073A07800171	269,06	268,99	99,98%
	15073A07800177	524,67	524,66	100,00%
	15073A07800178	400,22	400,20	100,00%
	15073A07800180	805,01	805,01	100,00%
	15073A07800182	134,29	134,29	100,00%
	15073A07800186	590,00	530,38	89,90%
	15073A07800190	361,54	361,54	100,00%
	15073A07800191	670,61	670,57	99,99%
	15073A07800196	1603,37	1566,67	97,71%
	15073A07800197	306,53	285,00	92,98%
	15073A07800213	323,14	10,99	3,40%
	15073A07800214	566,95	515,04	90,84%
	15073A07800217	1053,70	718,87	68,22%
	15073A07800225	795,44	795,39	99,99%
	15073A07800226	240,72	240,70	99,99%
	15073A07800236	195,11	195,05	99,97%
	15073A07800237	421,45	330,26	78,36%
	15073A07800240	636,81	3,83	0,60%
	15073A07800322	222,44	222,44	100,00%
	15073A07800324	484,52	484,52	100,00%
	15073A07800325	368,56	368,56	100,00%
	15073A07800326	301,90	301,90	100,00%
	15073A07800327	295,59	295,59	100,00%
	15073A07800328	260,46	260,46	100,00%
	15073A07800329	842,07	842,07	100,00%
	15073A07800330	919,48	919,48	100,00%
	15073A07800332	350,35	350,35	100,00%
	15073A07800333	511,93	405,84	79,28%
	15073A07800334	814,12	797,98	98,02%
	15073A07800335	485,62	464,34	95,62%
	15073A07800336	308,11	293,83	95,37%
	15073A07800337	420,01	396,08	94,30%
	15073A07800338	412,37	380,81	92,35%
	15073A07800340	819,01	710,77	86,78%

CVD: 9Si28gHug55A5eYiZYEH
Verificable na Sede Electrónica do Organismo.

Plano Nº 0120A-0207	Referencia Catastral	Superficie (m²)	Superficie Afectada (m²)	Porcentaxe Afectada
	15073A07800341	331,06	307,50	92,88%
	15073A07800342	175,82	158,47	90,13%
	15073A07800343	329,86	294,42	89,26%
	15073A07800344	369,63	318,12	86,06%
	15073A07800345	242,70	189,58	78,11%
	15073A07800346	676,53	457,00	67,55%
	15073A07800347	514,07	192,39	37,43%
	15073A07800348	349,43	94,47	27,03%
	15073A07800349	521,96	50,59	9,69%
	15073A07800351	286,30	106,50	37,20%
	15073A07800352	358,96	107,24	29,88%
	15073A07800355	645,09	645,09	100,00%
	15073A07800356	1293,48	897,40	69,38%
	15073A07800357	590,37	590,31	99,99%
	15073A07800358	649,85	649,85	100,00%
	15073A07800359	914,18	914,18	100,00%
	15073A07800360	757,23	757,23	100,00%
	15073A07800361	1079,28	1044,98	96,82%
	15073A07800362	457,98	216,04	47,17%
	15073A07800363	605,13	286,32	47,32%
	15073A07800364	598,51	368,52	61,57%
	15073A07800365	821,73	613,18	74,62%
	15073A07800366	648,94	648,94	100,00%
	15073A07800367	169,23	169,05	99,89%
	15073A07800371	343,50	57,14	16,64%
	15073A07800372	376,65	86,73	23,03%
	15073A07800373	243,13	243,13	100,00%
	15073A07800374	439,18	439,18	100,00%
	15073A07800375	333,47	333,47	100,00%
	15073A07800376	332,64	332,62	99,99%
	15073A07800377	742,51	580,51	78,18%
	15073A07800379	777,75	601,45	77,33%
	15073A07800380	1106,12	852,54	77,07%
	15073A07800381	983,31	827,81	84,19%
	15073A07800382	361,00	361,00	100,00%
	15073A07800383	218,90	127,70	58,34%
	15073A07800384	196,85	99,80	50,70%
	15073A07800385	418,81	418,81	100,00%
	15073A07800386	270,23	127,57	47,21%
	15073A07800387	162,25	106,50	65,64%
	15073A07800388	152,17	78,91	51,86%
	15073A07800389	357,04	201,60	56,46%
	15073A07800390	480,59	240,59	50,06%
	15073A07800391	434,61	240,93	55,44%
	15073A07800392	435,30	435,30	100,00%

CVD: 9Si28gHug55A5eYiZYEH
Verificable na Sede Electrónica do Organismo.

Plano Nº 0120A-0207	Referencia Catastral	Superficie (m²)	Superficie Afectada (m²)	Porcentaxe Afectada
	15073A07800393	318,12	318,12	100,00%
	15073A07800394	311,04	236,12	75,91%
	15073A07800395	309,41	35,92	11,61%
	15073A07800399	591,23	437,47	73,99%
	15073A07800400	267,67	185,85	69,43%
	15073A07800401	203,87	187,52	91,98%
	15073A07800402	189,92	189,92	100,00%
	15073A07800403	83,32	83,32	100,00%
	15073A07800404	65,33	65,33	100,00%
	15073A07800405	60,70	60,70	100,00%
	15073A07800406	58,70	58,70	100,00%
	15073A07800407	38,27	38,27	100,00%
	15073A07800408	309,21	309,21	100,00%
	15073A07800409	310,82	310,82	100,00%
	15073A07800410	215,43	64,89	30,12%
	15073A07800412	164,54	164,54	100,00%
	15073A07800413	296,39	296,39	100,00%
	15073A07800414	491,27	491,27	100,00%
	15073A07800415	103,41	103,41	100,00%
	15073A07800416	91,95	91,95	100,00%
	15073A07800417	197,34	197,34	100,00%
	15073A07800418	393,54	148,12	37,64%
	15073A07800419	397,91	139,62	35,09%
	15073A07800420	164,30	34,57	21,04%
	15073A07800421	151,46	25,80	17,03%
	15073A07800422	106,09	19,03	17,94%
	15073A07800423	185,84	53,84	28,97%
	15073A07800424	270,91	71,58	26,42%
	15073A07800425	203,57	54,20	26,62%
	15073A07800426	353,71	123,75	34,99%
	15073A07800427	155,18	64,79	41,75%
	15073A07800428	180,52	90,67	50,23%
	15073A07800429	243,69	160,85	66,01%
	15073A07800430	257,30	202,56	78,73%
	15073A07800431	133,01	114,68	86,22%
	15073A07800432	148,30	132,93	89,64%
	15073A07800433	156,74	145,26	92,68%
	15073A07800434	138,49	132,49	95,67%
	15073A07800435	268,47	263,94	98,31%
	15073A07800436	35,85	35,85	100,00%
	15073A07800437	59,11	59,11	100,00%
	15073A07800438	76,68	76,66	99,98%
	15073A07800460	524,09	524,09	100,00%
	15073A07800461	789,51	789,51	100,00%
	15073A07800462	177,36	177,36	100,00%

CVD: 9Si28gHug55A5eYiZYEH
Verificable na Sede Electrónica do Organismo.

Plano Nº 0120A-0207	Referencia Catastral	Superficie (m²)	Superficie Afectada (m²)	Porcentaxe Afectada
	15073A07800463	369,66	284,75	77,03%
	15073A07800464	151,33	98,65	65,19%
	15073A07800465	248,30	155,92	62,80%
	15073A07800466	466,07	120,56	25,87%
	15073A07800501	452,92	452,80	99,97%
	15073A07800502	177,51	139,38	78,52%
	15073A07800503	448,02	126,67	28,27%
	15073A07800504	171,20	24,75	14,45%
	15073A07800506	436,09	43,17	9,90%
	15073A07800508	1014,62	1014,62	100,00%
	15073A07800510	274,76	274,74	99,99%
	15073A07800511	1067,06	865,46	81,11%
	15073A07800513	198,99	198,99	100,00%
	15073A07800514	211,71	211,71	100,00%
	15073A07800515	367,77	367,74	99,99%
	15073A07800516	590,91	590,88	100,00%
	15073A07800518	232,90	19,45	8,35%
	15073A07800519	518,00	518,00	100,00%
	15073A07800520	428,97	428,97	100,00%
	15073A07800521	504,41	504,41	100,00%
	15073A07800522	548,47	547,21	99,77%
	15073A07800523	430,04	292,91	68,11%
	15073A07800538	158,72	158,72	100,00%
	15073A07800539	276,24	276,24	100,00%
	15073A07800540	775,63	775,63	100,00%
	15073A07800541	366,73	366,73	100,00%
	15073A07800542	327,85	327,85	100,00%
	15073A07800543	228,89	228,89	100,00%
	15073A07800544	219,88	208,77	94,94%
	15073A07800545	176,56	140,84	79,77%
	15073A07800546	93,25	93,25	100,00%
	15073A07800547	103,14	103,14	100,00%
	15073A07800548	350,14	349,53	99,83%
	15073A07800549	1061,50	206,96	19,50%
	15073A07800550	335,78	214,37	63,84%
	15073A07800551	261,07	88,93	34,06%
	15073A07800552	242,29	72,85	30,07%
	15073A07800553	331,31	91,79	27,71%
	15073A07800554	317,53	90,58	28,53%
	15073A07800555	379,61	141,01	37,15%
	15073A07800556	248,67	94,11	37,84%
	15073A07800558	507,07	65,52	12,92%
	15073A07800657	341,53	145,69	42,66%
	15073A07800658	232,78	111,49	47,90%
	15073A07800659	211,13	128,48	60,86%

CVD: 9Si28gHug55A5eYiZYEH
Verificable na Sede Electrónica do Organismo.

Plano Nº 0120A-0207	Referencia Catastral	Superficie (m²)	Superficie Afectada (m²)	Porcentaxe Afectada
	15073A07800660	660,93	456,59	69,08%
	15073A07800661	367,95	220,59	59,95%
	15073A07800662	324,18	205,39	63,36%
	15073A07800663	195,57	127,45	65,17%
	15073A07800664	170,91	100,44	58,77%
	15073A07800665	610,02	374,08	61,32%
	15073A07800666	2305,10	1412,40	61,27%
	15073A07800667	395,58	234,41	59,26%
	15073A07800668	647,90	382,02	58,96%
	15073A07800669	383,68	383,64	99,99%
	15073A07800670	331,73	182,92	55,14%
	15073A07800671	378,73	239,45	63,22%
	15073A07800672	250,01	167,66	67,06%
	15073A07800673	343,85	242,05	70,39%
	15073A07800674	342,50	199,29	58,19%
	15073A07800675	149,66	102,12	68,23%
	15073A07800676	359,40	285,02	79,30%
	15073A07800677	651,23	444,08	68,19%
	15073A07800678	199,00	131,56	66,11%
	15073A07800679	124,20	83,88	67,54%
	15073A07800680	379,03	309,10	81,55%
	15073A07800681	123,89	67,77	54,70%
	15073A07800682	143,24	143,20	99,97%
	15073A07800684	87,25	87,23	99,99%
	15073A07800685	74,00	73,99	99,99%
	15073A07800686	76,00	76,00	100,00%
	15073A07800687	175,64	175,63	100,00%
	15073A07800688	202,25	202,25	100,00%
	15073A07800691	172,16	55,57	32,28%
	15073A07800692	198,95	80,65	40,54%
	15073A07800693	204,57	104,74	51,20%
	15073A07800694	262,52	154,59	58,89%
	15073A07800696	1193,62	1165,29	97,63%
	15073A07800703	940,95	613,89	65,24%
	15073A07800705	3272,18	742,31	22,69%
	15073A07800706	1048,84	1048,74	99,99%
	15073A07808301	516,84	516,84	100,00%
	15073A07808304	1062,42	735,37	69,22%
	15073A07808305	664,53	465,98	70,12%
	15073A07900001	1132,47	1132,47	100,00%
	15073A07900002	726,27	726,27	100,00%
	15073A07900003	568,64	143,88	25,30%
	15073A07900004	159,71	159,71	100,00%
	15073A07900063	457,95	71,77	15,67%
	15073A07900064	1198,54	713,61	59,54%

CVD: 9Si28gHug55A5eYiZYEH
Verificable na Sede Electrónica do Organismo.

Plano Nº 0120A-0207	Referencia Catastral	Superficie (m²)	Superficie Afectada (m²)	Porcentaxe Afectada
	15073A07900095	410,27	410,26	100,00%
	15073A07900097	1279,97	1279,96	100,00%
	15073A07900098	1436,85	1436,85	100,00%
	15073A07900099	259,86	259,86	100,00%
	15073A07900102	294,62	294,62	100,00%
	15073A07900103	280,01	269,80	96,35%
	15073A07900104	340,97	81,87	24,01%
	15073A07900106	390,71	103,57	26,51%
	15073A07900108	1115,58	329,03	29,49%
	15073A07900110	1077,40	448,49	41,63%
	15073A07900111	349,27	348,06	99,65%
	15073A07900112	1904,42	1791,77	94,09%
	15073A07900113	340,32	340,32	100,00%
	15073A07900115	2250,89	2101,03	93,34%
	15073A07900116	404,64	305,50	75,50%
	15073A07900117	333,19	126,92	38,09%
	15073A07900298	254,81	55,43	21,75%
	15073A07900318	764,95	753,07	98,45%
	15073A07900319	292,06	261,69	89,60%
	15073A07900320	329,19	248,88	75,60%
	15073A07900321	209,79	138,17	65,86%
	15073A07900322	207,12	139,51	67,36%
	15073A07900323	474,87	284,94	60,00%
	15073A07900324	325,85	92,68	28,44%
	15073A07900326	250,89	32,29	12,87%
	15073A07900327	290,01	31,08	10,72%
	15073A07900328	56,67	27,37	48,30%
	15073A07900330	160,18	55,00	34,34%
	15073A07900332	549,49	17,20	3,13%
	15073A07900333	427,41	11,43	2,67%
	15073A07900334	463,39	13,15	2,84%
	15073A07900338	147,09	7,48	5,09%
	15073A07900339	262,42	60,07	22,89%
	15073A07900367	815,75	229,15	28,09%
	15073A07900368	148,42	107,80	72,63%
	15073A07900369	154,37	125,49	81,29%
	15073A07900370	222,84	215,26	96,60%
	15073A07900371	305,65	305,65	100,00%
	15073A07900372	332,47	332,47	100,00%
	15073A07900373	363,42	363,42	100,00%
	15073A07900374	593,41	233,08	39,28%
	15073A07900376	479,49	106,48	22,21%
	15073A07908405	179,88	179,87	99,99%
	15073A08300540	10311,83	310,47	3,01%
	15073A08300574	463,66	302,26	65,19%

CVD: 9Si28gHug55A5eYiZYEH
Verificable na Sede Electrónica do Organismo.

Plano Nº 0120A-0207	Referencia Catastral	Superficie (m²)	Superficie Afectada (m²)	Porcentaxe Afectada
	15073A08300575	410,87	284,34	69,20%
	15073A08300576	411,70	273,52	66,44%
	15073A08300577	608,54	382,30	62,82%
	15073A08300578	502,14	211,72	42,16%
	15073A08300579	529,24	82,48	15,59%
	15073A08300602	320,66	5,73	1,79%
	15073A08300604	613,87	611,01	99,54%
	15073A08300605	1937,78	1937,78	100,00%
	15073A08300608	901,23	901,23	100,00%
	15073A08300610	432,44	432,44	100,00%
	15073A08300616	1098,48	1098,44	100,00%
	15073A08300618	280,23	280,23	100,00%
	15073A08300619	323,45	323,45	100,00%
	15073A08300621	458,08	304,16	66,40%
	15073A08300622	332,53	169,51	50,98%
	15073A08300623	296,09	44,62	15,07%
	15073A08300624	992,17	892,14	89,92%
	15073A08300625	127,97	127,97	100,00%
	15073A08300626	124,03	124,03	100,00%
	15073A08300627	83,51	83,51	100,00%
	15073A08300634	11730,99	3619,07	30,85%
	15073A08300651	328,73	328,73	100,00%
	15073A08300664	1707,44	1707,44	100,00%
	15073A08300665	459,99	459,99	100,00%
	15073A08300666	1293,74	1293,74	100,00%
	15073A08300667	915,11	915,11	100,00%
	15073A08300669	506,72	506,70	99,99%
	15073A08300670	931,61	931,60	100,00%
	15073A08300671	548,72	548,72	100,00%
	15073A08300672	1565,90	470,14	30,02%
	15073A08300673	230,09	95,00	41,29%
	15073A08300674	203,63	80,62	39,59%
	15073A08300675	971,93	971,90	100,00%
	15073A08300676	280,77	279,63	99,59%
	15073A08300677	646,64	637,97	98,66%
	15073A08300678	163,52	98,94	60,51%
	15073A08300686	1285,58	1201,37	93,45%
	15073A08300687	103,28	54,76	53,02%
	15073A08300688	420,39	174,26	41,45%
	15073A08300689	212,27	119,73	56,41%
	15073A08300690	254,48	53,35	20,97%
	15073A08300691	202,10	43,14	21,35%
	15073A08300692	411,34	411,34	100,00%
	15073A08300693	479,54	479,54	100,00%
	15073A08300694	1002,42	1002,42	100,00%

CVD: 9Si28gHug55A5eYiZYEH
Verificable na Sede Electrónica do Organismo.

Plano Nº 0120A-0207	Referencia Catastral	Superficie (m²)	Superficie Afectada (m²)	Porcentaxe Afectada
	15073A08300697	184,72	184,72	100,00%
	15073A08300698	265,92	265,78	99,95%
	15073A08300699	1272,03	1271,94	99,99%
	15073A08300721	594,74	594,61	99,98%
	15073A08300724	185,13	185,12	100,00%
	15073A08300725	113,59	113,49	99,91%
	15073A08300726	479,05	479,05	100,00%
	15073A08300733	384,03	384,03	100,00%
	15073A08300734	1067,24	1049,58	98,35%
	15073A08300736	769,87	724,78	94,14%
	15073A08300738	1926,12	644,79	33,48%
	15073A08300740	685,59	685,59	100,00%
	15073A08300741	412,56	79,82	19,35%
	15073A08300787	453,19	453,16	99,99%
	15073A08300788	312,82	312,82	100,00%
	15073A08300789	154,77	154,75	99,98%
	15073A08300791	365,50	365,49	100,00%
	15073A08300801	653,96	273,70	41,85%
	15073A08300802	938,68	938,68	100,00%
	15073A08300804	327,07	176,39	53,93%
	15073A08300805	526,89	226,30	42,95%
	15073A08300806	446,11	197,82	44,34%
	15073A08300807	494,22	239,52	48,46%
	15073A08300810	159,60	154,55	96,84%
	15073A08300811	57,54	57,54	100,00%
	15073A08300813	223,10	223,10	100,00%
	15073A08300814	319,62	319,62	100,00%
	15073A08300815	569,43	569,39	99,99%
	15073A08300824	296,72	296,64	99,97%
	15073A08300825	1290,95	583,87	45,23%
	15073A08300826	444,62	444,62	100,00%
	15073A08300827	109,05	109,04	99,99%
	15073A08300833	573,28	445,25	77,67%
	15073A08300834	755,43	545,94	72,27%
	15073A08300835	310,38	310,38	100,00%
	15073A08300836	467,01	467,01	100,00%
	15073A08300837	808,04	808,04	100,00%
	15073A08300843	1012,75	858,27	84,75%
	15073A08300845	575,74	221,87	38,54%
	15073A08300846	472,48	472,48	100,00%
	15073A08300848	249,19	249,19	100,00%
	15073A08300849	837,77	476,94	56,93%
	15073A08300850	793,83	403,85	50,87%
	15073A08300883	847,00	846,84	99,98%
	15073A08300884	1253,97	1253,79	99,99%

CVD: 9Si28gHug55A5eYiZYEH
Verificable na Sede Electrónica do Organismo.

Plano Nº 0120A-0207	Referencia Catastral	Superficie (m²)	Superficie Afectada (m²)	Porcentaxe Afectada
	15073A08300885	734,16	734,10	99,99%
	15073A08300886	1529,49	1512,11	98,86%
	15073A08300889	834,06	834,01	99,99%
	15073A08300890	1492,96	1492,87	99,99%
	15073A08300891	235,20	235,13	99,97%
	15073A08300900	1222,09	1221,81	99,98%
	15073A08300902	480,26	480,21	99,99%
	15073A08300905	105,03	105,03	100,00%
	15073A08300906	65,65	65,65	100,00%
	15073A08300907	74,07	74,07	100,00%
	15073A08300908	94,67	94,67	100,00%
	15073A08300909	93,78	93,78	100,00%
	15073A08300910	101,34	101,34	100,00%
	15073A08300913	663,84	663,82	100,00%
	15073A08300914	1160,38	498,17	42,93%
	15073A08300916	1334,26	245,87	18,43%
	15073A08300920	396,83	279,09	70,33%
	15073A08300921	645,40	486,77	75,42%
	15073A08300923	329,35	252,95	76,80%
	15073A08300924	305,07	234,38	76,83%
	15073A08300925	418,77	230,33	55,00%
	15073A08300926	467,85	467,79	99,99%
	15073A08300927	275,45	274,95	99,82%
	15073A08300937	345,04	184,50	53,47%
	15073A08300938	222,98	123,52	55,39%
	15073A08300939	237,04	101,81	42,95%
	15073A08300941	177,62	38,55	21,70%
	15073A08300942	1878,52	138,55	7,38%
	15073A08300946	480,73	323,57	67,31%
	15073A08300947	337,62	283,83	84,07%
	15073A08300948	850,02	807,19	94,96%
	15073A08300949	561,70	560,48	99,78%
	15073A08300950	684,76	684,24	99,92%
	15073A08300951	830,60	816,84	98,34%
	15073A08300955	260,55	260,55	100,00%
	15073A08300956	696,01	696,01	100,00%
	15073A08300958	790,54	790,54	100,00%
	15073A08300959	229,82	141,89	61,74%
	15073A08300960	554,86	260,37	46,93%
	15073A08300961	634,99	202,34	31,87%
	15073A08300962	1104,62	274,46	24,85%
	15073A08301010	228,31	228,31	100,00%
	15073A08301011	1310,18	1310,18	100,00%
	15073A08301012	263,10	263,10	100,00%
	15073A08301014	808,79	808,79	100,00%

CVD: 9Si28gHug55A5eYiZYEH
Verificable na Sede Electrónica do Organismo.

Plano Nº 0120A-0207	Referencia Catastral	Superficie (m²)	Superficie Afectada (m²)	Porcentaxe Afectada
	15073A08301015	546,27	546,27	100,00%
	15073A08301017	220,96	220,96	100,00%
	15073A08301018	323,18	323,18	100,00%
	15073A08301019	197,68	197,68	100,00%
	15073A08301020	202,21	202,21	100,00%
	15073A08301021	798,07	614,38	76,98%
	15073A08301036	462,52	462,52	100,00%
	15073A08301037	653,37	562,26	86,05%
	15073A08301038	351,09	144,66	41,20%
	15073A08301040	1447,13	1447,11	100,00%
	15073A08301045	309,81	8,75	2,82%
	15073A08301046	210,88	150,43	71,34%
	15073A08301047	215,81	215,81	100,00%
	15073A08301061	4343,01	1802,58	41,51%
	15073A08301064	3822,40	234,85	6,14%
	15073A08301073	43312,31	1349,23	3,12%
	15073A08301077	135145,18	11334,54	8,39%
	15073A08301084	52698,25	379,84	0,72%
	15073A08301534	463,77	346,06	74,62%
	15073A08301545	327,61	327,61	100,00%
	15073A08301546	182,77	182,77	100,00%
	15073A08301547	226,40	226,40	100,00%
	15073A08301548	216,10	216,10	100,00%
	15073A08301549	774,31	732,07	94,54%
	15073A08301550	154,07	154,03	99,97%
	15073A08301592	135,43	45,23	33,40%
	15073A08301593	175,78	111,72	63,56%
	15073A08301594	193,95	176,54	91,02%
	15073A08301595	224,15	224,15	100,00%
	15073A08301596	971,61	959,38	98,74%
	15073A08301597	43,77	43,77	100,00%
	15073A08301598	148,14	148,14	100,00%
	15073A08301599	73,33	73,33	100,00%
	15073A08301600	34,19	34,18	99,95%
	15073A08301601	31,30	31,30	100,00%
	15073A08301605	132,07	121,26	91,82%
	15073A08301606	225,43	120,71	53,54%
	15073A08301607	511,44	51,00	9,97%
	15073A08301612	257,84	257,64	99,92%
	15073A08301613	160,09	160,09	100,00%
	15073A08301614	129,58	129,58	100,00%
	15073A08301615	265,61	265,61	100,00%
	15073A08301616	268,28	268,27	100,00%
	15073A08301617	1148,57	1148,57	100,00%
	15073A08301618	625,05	625,05	100,00%

CVD: 9Si28gHug55A5eYiZYEH
Verificable na Sede Electrónica do Organismo.

Plano Nº 0120A-0207	Referencia Catastral	Superficie (m²)	Superficie Afectada (m²)	Porcentaxe Afectada
	15073A08301619	210,20	210,20	100,00%
	15073A08301620	277,36	277,36	100,00%
	15073A08301621	388,09	388,08	100,00%
	15073A08301623	320,14	320,00	99,96%
	15073A08301624	153,79	153,79	100,00%
	15073A08301625	154,57	154,57	100,00%
	15073A08301626	153,64	153,64	100,00%
	15073A08301627	425,38	425,38	100,00%
	15073A08301628	188,81	188,81	100,00%
	15073A08301629	193,10	193,10	100,00%
	15073A08301630	66,18	66,18	100,00%
	15073A08301631	184,08	184,08	100,00%
	15073A08301632	192,38	192,38	100,00%
	15073A08301633	251,95	251,95	100,00%
	15073A08301634	137,50	137,50	100,00%
	15073A08301635	67,53	67,53	100,00%
	15073A08301636	69,65	69,65	100,00%
	15073A08301640	595,60	595,60	100,00%
	15073A08301641	207,66	207,66	100,00%
	15073A08301642	239,50	239,50	100,00%
	15073A08301643	366,92	366,92	100,00%
	15073A08301644	664,55	664,53	100,00%
	15073A08301645	336,53	336,53	100,00%
	15073A08301647	600,45	600,45	100,00%
	15073A08301648	273,56	251,18	91,82%
	15073A08301649	359,28	287,00	79,88%
	15073A08301650	387,50	237,24	61,22%
	15073A08301651	619,00	340,42	55,00%
	15073A08301652	199,50	87,14	43,68%
	15073A08301653	437,81	173,33	39,59%
	15073A08301654	419,78	371,29	88,45%
	15073A08301655	442,77	440,73	99,54%
	15073A08301656	175,04	175,04	100,00%
	15073A08301657	241,89	241,88	100,00%
	15073A08301658	560,26	543,23	96,96%
	15073A08301659	185,59	185,59	100,00%
	15073A08301660	102,52	102,52	100,00%
	15073A08301661	221,48	221,48	100,00%
	15073A08301662	305,94	305,94	100,00%
	15073A08301666	140,04	140,03	99,99%
	15073A08301667	159,16	159,16	100,00%
	15073A08301668	165,46	154,82	93,57%
	15073A08301669	364,15	323,95	88,96%
	15073A08301670	242,03	204,73	84,59%
	15073A08301671	196,71	156,04	79,32%

CVD: 9Si28gHug55A5eYiZYEH
Verificable na Sede Electrónica do Organismo.

Plano Nº 0120A-0207	Referencia Catastral	Superficie (m²)	Superficie Afectada (m²)	Porcentaxe Afectada
	15073A08301672	318,07	210,52	66,19%
	15073A08301673	286,66	68,88	24,03%
	15073A08301677	151,23	77,83	51,46%
	15073A08301678	164,59	80,82	49,10%
	15073A08301679	292,37	260,00	88,93%
	15073A08301680	301,79	211,29	70,01%
	15073A08301681	420,62	361,59	85,97%
	15073A08301682	288,44	288,44	100,00%
	15073A08301683	532,11	532,11	100,00%
	15073A08301684	369,76	369,76	100,00%
	15073A08301685	207,75	207,75	100,00%
	15073A08301686	372,61	372,61	100,00%
	15073A08301687	231,50	231,50	100,00%
	15073A08301695	165,70	165,70	100,00%
	15073A08301696	320,09	320,09	100,00%
	15073A08301697	244,17	244,17	100,00%
	15073A08301698	220,25	220,25	100,00%
	15073A08301699	405,41	405,41	100,00%
	15073A08301700	463,92	135,39	29,18%
	15073A08301701	341,53	341,48	99,99%
	15073A08301702	232,18	232,17	100,00%
	15073A08301703	397,45	397,45	100,00%
	15073A08301704	309,36	309,36	100,00%
	15073A08301705	625,45	625,45	100,00%
	15073A08301706	688,18	688,18	100,00%
	15073A08301707	680,69	662,40	97,31%
	15073A08301708	241,90	211,29	87,35%
	15073A08301709	307,69	255,45	83,02%
	15073A08301710	320,48	171,56	53,53%
	15073A08301711	240,00	131,75	54,89%
	15073A08301712	480,40	241,55	50,28%
	15073A08301713	741,82	383,07	51,64%
	15073A08301714	425,64	200,40	47,08%
	15073A08301715	546,63	266,56	48,76%
	15073A08301716	278,63	131,99	47,37%
	15073A08301717	568,68	230,87	40,60%
	15073A08301718	277,03	74,36	26,84%
	15073A08301719	675,05	392,60	58,16%
	15073A08301720	588,29	488,38	83,02%
	15073A08301721	540,47	465,15	86,06%
	15073A08301722	399,86	399,86	100,00%
	15073A08301723	482,50	480,33	99,55%
	15073A08301724	355,13	355,13	100,00%
	15073A08301725	1112,47	1112,47	100,00%
	15073A08301728	454,26	454,26	100,00%

CVD: 9Si28gHug55A5eYiZYEH
Verificable na Sede Electrónica do Organismo.

Plano Nº 0120A-0207	Referencia Catastral	Superficie (m²)	Superficie Afectada (m²)	Porcentaxe Afectada
	15073A08301729	537,24	192,89	35,90%
	15073A08301730	293,61	131,82	44,89%
	15073A08301731	85,05	42,20	49,62%
	15073A08301732	440,49	253,28	57,50%
	15073A08301733	153,96	93,89	60,98%
	15073A08301734	274,52	178,27	64,94%
	15073A08301735	232,15	165,13	71,13%
	15073A08301736	660,59	415,47	62,89%
	15073A08301737	182,96	106,25	58,07%
	15073A08301738	247,33	66,16	26,75%
	15073A08301761	643,71	80,84	12,56%
	15073A08301762	421,43	121,12	28,74%
	15073A08301763	1056,11	252,46	23,90%
	15073A08301764	1418,42	417,21	29,41%
	15073A08301765	1027,26	344,13	33,50%
	15073A08301766	451,12	144,65	32,06%
	15073A08301767	414,55	134,39	32,42%
	15073A08301768	479,63	196,80	41,03%
	15073A08301769	465,35	180,72	38,84%
	15073A08301770	618,97	471,21	76,13%
	15073A08301791	258,40	258,40	100,00%
	15073A08301792	266,17	144,88	54,43%
	15073A08301793	453,62	271,77	59,91%
	15073A08301794	207,36	206,02	99,36%
	15073A08301795	161,80	6,96	4,30%
	15073A08301797	685,19	231,53	33,79%
	15073A08301798	287,14	231,13	80,49%
	15073A08301799	497,44	246,84	49,62%
	15073A08301806	802,99	545,53	67,94%
	15073A08301815	41,84	41,84	100,00%
	15073A08301818	234,43	234,43	100,00%
	15073A08301819	423,48	423,48	100,00%
	15073A08301821	695,11	695,11	100,00%
	15073A08301822	431,05	355,13	82,39%
	15073A08301823	923,73	788,57	85,37%
	15073A08301824	751,54	694,85	92,46%
	15073A08301826	54,17	54,17	100,00%
	15073A08301827	92,11	92,11	100,00%
	15073A08301844	167,23	167,20	99,98%
	15073A08301850	1761,83	740,14	42,01%
	15073A08301851	926,23	521,85	56,34%
	15073A08306518	28801,16	1075,84	3,74%
	15073A08306519	1079,88	1079,88	100,00%
	15073A08306520	23385,50	4118,39	17,61%
	15073A08306522	12436,86	4399,41	35,37%

CVD: 9Si28gHug55A5eYiZYEH
Verificable na Sede Electrónica do Organismo.

Plano Nº 0120A-0207	Referencia Catastral	Superficie (m²)	Superficie Afectada (m²)	Porcentaxe Afectada
	15073A08306573	22498,08	405,74	1,80%
	15073A08306576	4836,31	357,95	7,40%
	15073A08306578	1174,38	924,03	78,68%
	15073A08306579	391,84	391,62	99,94%
	15073A08306580	1394,80	1394,80	100,00%
	15073A08306582	13381,49	954,61	7,13%
	15073A08306585	486,90	486,76	99,97%
	15073A08306588	398,00	397,93	99,98%
	15073A08306589	1291,99	1291,93	100,00%
	15073A08500009	59700,87	11281,48	18,90%
	15073A08500056	725162,81	10253,64	1,41%
	15073A08500067	2087,64	546,36	26,17%
	15073A08500080	3927,48	1840,19	46,85%
	15073A08508202	32434,79	3296,75	10,16%
	5482503NH1258S	3288,24	1752,40	53,29%
	6269002NH1266N	2617,80	1559,92	59,59%
	6269003NH1266N	4023,28	640,68	15,92%
	6270002NH1266N	1653,47	512,07	30,97%
	6270016NH1266N	158,31	158,31	100,00%
	6270017NH1266N	140,59	140,59	100,00%
	6370001NH1267S	10715,86	7107,15	66,32%
	6370012NH1266N	2320,44	726,68	31,32%
	6465004NH1266N	1762,88	881,90	50,03%
	6465006NH1266S	6215,39	4488,96	72,22%
	6465013NH1266S	2351,95	975,67	41,48%
	6664002NH1266S	3048,37	1121,36	36,79%
	6664006NH1266S	2972,06	302,10	10,16%
	6665501NH1266N	1038,36	279,78	26,94%
	6665504NH1266S	656,93	107,26	16,33%
	6665514NH1266S	1379,99	1379,76	99,98%
	6665515NH1266S	606,28	606,02	99,96%
	6665516NH1266S	641,16	641,16	100,00%
	6665517NH1266N	424,26	424,26	100,00%
	6665518NH1266N	619,83	619,83	100,00%
	6665519NH1266N	803,12	803,12	100,00%
	6665521NH1266N	747,60	747,60	100,00%
	6765203NH1266N	2189,23	1156,24	52,81%
	6765204NH1266N	1868,23	605,25	32,40%
	6765208NH1266N	332,11	331,92	99,94%
	6765209NH1266N	262,76	262,76	100,00%
	6765210NH1266N	324,03	324,03	100,00%
	6865001NH1266S	1824,28	1022,20	56,03%
	6865006NH1266N	2797,66	1151,68	41,17%
	6865007NH1266N	573,43	573,43	100,00%
	6865008NH1266N	783,84	783,84	100,00%

CVD: 9Si28gHug55A5eYiZYEH
Verificable na Sede Electrónica do Organismo.

Plano Nº 0120A-0207	Referencia Catastral	Superficie (m²)	Superficie Afectada (m²)	Porcentaxe Afectada
	6865009NH1266S	1755,98	1755,97	100,00%
	6865011NH1266N	372,57	372,51	99,98%
	6866019NH1266N	2895,44	1041,64	35,98%
	6866023NH1266N	1888,02	1887,81	99,99%
	6866024NH1266N	628,83	628,67	99,98%
	6866025NH1266N	728,42	728,37	99,99%
	6866026NH1266N	370,38	370,38	100,00%
	6866027NH1276N	1212,09	717,72	59,21%
	6866028NH1276N	669,70	669,58	99,98%
	6866029NH1276N	1216,50	1216,34	99,99%
	6869007NH1266N	1004,21	1004,21	100,00%
	7066005NH1276N	3992,49	2783,54	69,72%
	7066006NH1276N	587,50	508,07	86,48%
	7066008NH1276N	432,26	432,26	100,00%
	7066009NH1276N	343,64	343,63	100,00%
	7066011NH1276N	510,03	510,03	100,00%
	7066012NH1266N	941,01	941,01	100,00%
	7066014NH1266N	309,51	309,51	100,00%
	7066015NH1266N	2420,29	505,57	20,89%
	7066032NH1276N	558,53	558,53	100,00%
	7066037NH1276N	605,14	605,09	99,99%
	7070001NH1277S	1646,11	744,47	45,23%
	7266009NH1276N	970,27	970,21	99,99%
	7266010NH1276N	1040,32	1040,26	99,99%
	7266011NH1276N	366,10	366,07	99,99%
	7266012NH1276N	268,95	268,67	99,90%
	7368028NH1276N	415,59	415,41	99,96%
	7368029NH1276N	1118,10	1118,10	100,00%
	7468006NH1276N	1364,48	1364,48	100,00%
	7468007NH1276N	1215,45	1215,45	100,00%
	7468008NH1276N	280,00	279,99	100,00%
	7468009NH1276N	322,34	322,34	100,00%
	7468010NH1276N	117,16	117,16	100,00%
	7468011NH1276N	238,04	238,04	100,00%
	7468012NH1276N	142,76	142,76	100,00%
	7468013NH1276N	172,32	172,32	100,00%
	7468015NH1276N	157,94	157,94	100,00%
	7468016NH1276N	188,13	188,12	100,00%
	7468017NH1276N	34,00	34,00	100,00%
	7468019NH1276N	595,10	595,09	100,00%
	7468020NH1276N	100,19	100,19	100,00%
	7468021NH1276N	316,57	316,47	99,97%
	7468022NH1276N	483,80	162,96	33,68%
	7468023NH1276N	1255,17	780,39	62,17%
	7468028NH1276N	858,56	858,56	100,00%

CVD: 9Si28gHug55A5eYiZYEH
Verificable na Sede Electrónica do Organismo.

Plano Nº 0120A-0207	Referencia Catastral	Superficie (m²)	Superficie Afectada (m²)	Porcentaxe Afectada
	7468029NH1276N	739,85	739,85	100,00%
	7468030NH1276N	1220,20	859,40	70,43%
	7468031NH1276N	364,08	364,07	100,00%
	7468033NH1276N	2619,08	1479,13	56,48%
	7468034NH1276N	858,16	464,38	54,11%
	7468035NH1276N	1625,81	358,33	22,04%
	7468036NH1276N	616,33	616,33	100,00%
	7468048NH1276N	107,00	107,00	100,00%
	7468052NH1276N	1082,14	1082,13	100,00%
	7840001NH1276N	2935,10	1894,09	64,53%
	7840005NH1276N	1766,60	879,00	49,76%
	7840007NH1276N	935,20	363,76	38,90%
	7840023NH1276N	1787,26	1146,27	64,14%
	7841004NH1277S	2117,62	937,18	44,26%
	7841007NH1277S	1690,22	828,22	49,00%
	7841008NH1277S	799,54	633,79	79,27%
	7841009NH1277S	660,67	569,13	86,14%
	7841010NH1277S	242,55	159,52	65,77%
	7841011NH1277S	98,71	98,71	100,00%
	7841012NH1277S	419,88	419,88	100,00%
	7868207NH1276N	643,68	169,58	26,35%
	7868222NH1276N	2233,88	464,57	20,80%
	7939505NH1276N	2823,41	2823,39	100,00%
	8039105NH1286N	1123,07	730,67	65,06%
	8039106NH1276N	1748,95	362,19	20,71%
	8041001NH1277S	898,29	368,48	41,02%
	8041006NH1277S	707,59	518,68	73,30%
	8041007NH1277S	1368,34	927,01	67,75%
	8041008NH1277S	502,85	372,72	74,12%
	8041009NH1277S	577,29	410,10	71,04%
	8041010NH1277S	748,49	539,30	72,05%
	8041011NH1277S	282,44	224,97	79,65%
	8041012NH1277S	716,24	605,60	84,55%
	8041013NH1277S	994,72	846,87	85,14%
	8041014NH1277S	245,40	245,40	100,00%
	8041015NH1277S	538,28	538,24	99,99%
	8041016NH1277S	378,48	378,46	100,00%
	8041017NH1277S	1154,59	1154,57	100,00%
	8041024NH1277S	1186,10	771,32	65,03%
	8041029NH1277S	596,00	596,00	100,00%
	8041030NH1277S	280,00	279,97	99,99%
	8041033NH1277S	365,17	365,15	99,99%
	8179011NH1287N	2120,97	1272,01	59,97%
	8280101NH1288S	4478,18	2288,23	51,10%
	8280103NH1288S	2462,17	1452,37	58,99%

CVD: 9Si28gHug55A5eYiZYEH
Verificable na Sede Electrónica do Organismo.

Plano Nº 0120A-0207	Referencia Catastral	Superficie (m²)	Superficie Afectada (m²)	Porcentaxe Afectada
	8477110NH1287N	469,99	469,99	100,00%
	8482401NH1288S	363,38	138,06	37,99%
	8482403NH1288S	1903,15	446,71	23,47%
	8482404NH1288S	1765,03	407,28	23,08%
	8482410NH1288S	1853,60	807,32	43,55%
	8482411NH1288S	1183,43	493,56	41,71%
	8680111NH1287N	1181,78	610,03	51,62%
	8680303NH1287N	1255,23	605,67	48,25%
	8869102NH1286N	2624,27	935,76	35,66%
	8869103NH1286N	1334,22	1301,01	97,51%
	8869104NH1286N	1595,94	664,97	41,67%
	8869501NH1286N	1468,85	356,96	24,30%
	8975001NH1287N	1257,03	446,15	35,49%
	8975002NH1287N	415,77	222,26	53,46%
	8975003NH1287N	208,67	208,67	100,00%
	8975006NH1287N	118,83	118,83	100,00%
	8975007NH1287N	259,01	259,01	100,00%
	8975008NH1287N	524,25	524,19	99,99%
	8975009NH1287N	506,50	506,50	100,00%
	8975010NH1287N	128,00	128,00	100,00%
	8975011NH1287N	122,08	122,04	99,97%
	8975013NH1287S	4372,86	3948,49	90,30%
	8975014NH1287N	1849,01	1465,79	79,27%
	8975015NH1287N	1529,78	834,56	54,55%
	8975016NH1287N	1522,78	1001,23	65,75%
	9069006NH1286N	100,86	100,86	100,00%
	9069007NH1286N	142,96	142,96	100,00%
	9069008NH1286N	4549,99	728,21	16,00%
	9069016NH1286N	149,97	149,97	100,00%
	9069021NH1286N	3583,18	2080,29	58,06%
	9076008NH1287N	498,98	498,98	100,00%
	9076009NH1287N	459,02	340,71	74,23%
	9076012NH1287N	1996,19	1163,64	58,29%
	9076013NH1287N	686,58	356,33	51,90%
	9076014NH1287N	4161,57	2762,42	66,38%
	9076015NH1287N	597,86	541,09	90,50%
	9076016NH1287N	681,02	607,49	89,20%
	9076017NH1287N	696,07	614,65	88,30%
	9076018NH1287N	814,83	699,79	85,88%
	9076019NH1287N	858,03	795,67	92,73%
	9076020NH1287N	1313,32	1100,01	83,76%
	9076021NH1287N	914,89	643,39	70,32%

CVD: 9Si28gHug55A5eYiZYEH
Verificable na Sede Electrónica do Organismo.

Plano Nº 0120A-0208	Referencia Catastral	Superficie (m²)	Superficie Afectada (m²)	Porcentaxe Afectada
	000101300NH12D	2858,19	1947,99	68,15%
	000200100NH12D	626,99	545,37	86,98%
	000200300NH12D	1325,95	1244,44	93,85%
	000200400NH12D	2534,76	2463,44	97,19%
	000200500NH12D	1473,03	1346,28	91,40%
	000200600NH12D	3028,03	2513,86	83,02%
	000200800NH12D	5448,43	5202,84	95,49%
	000200900NH12D	3401,12	3326,03	97,79%
	000201000NH12D	1034,16	1034,16	100,00%
	000201100NH12D	1903,00	1823,20	95,81%
	000201200NH12D	318,75	251,98	79,05%
	000201300NH12D	1182,91	1033,37	87,36%
	000201400NH12D	3259,04	2728,91	83,73%
	000201600NH12D	941,38	888,19	94,35%
	000201700NH12D	1156,69	1101,86	95,26%
	000201800NH12D	1335,88	1335,88	100,00%
	000201900NH12D	1571,79	1446,66	92,04%
	000202000NH12D	2834,25	2721,47	96,02%
	000202200NH12D	581,07	386,31	66,48%
	000202300NH12D	6556,42	6422,53	97,96%
	000202400NH12D	1437,32	1437,32	100,00%
	000202500NH12D	530,57	257,14	48,47%
	000202600NH12D	1289,67	1024,41	79,43%
	000202700NH12D	338,07	262,72	77,71%
	000202800NH12D	1184,59	1059,65	89,45%
	000202900NH12D	506,70	413,51	81,61%
	000203000NH12D	347,94	255,08	73,31%
	000203100NH12D	4800,15	2537,33	52,86%
	000203200NH12D	1637,58	1481,05	90,44%
	000203500NH12D	15158,92	13836,91	91,28%
	000203600NH12D	1060,57	1060,57	100,00%
	000203700NH12D	1801,64	1801,64	100,00%
	000203800NH12D	1091,63	448,89	41,12%
	000203900NH12D	1232,54	1232,54	100,00%
	000204000NH12D	281,25	191,78	68,19%
	000204100NH12D	486,83	486,83	100,00%
	000300100NH12D	2542,46	2337,10	91,92%
	000300300NH12D	316,46	316,46	100,00%
	000300400NH12D	3978,14	2920,52	73,41%
	000300500NH12D	4296,00	1805,90	42,04%
	000300600NH12D	1931,13	1014,49	52,53%
	000300700NH12D	1076,47	1076,47	100,00%
	000300800NH12D	537,60	371,69	69,14%
	000300900NH12D	190,25	162,94	85,65%
	000301000NH12D	1517,30	1332,27	87,81%

CVD: 9Si28gHug55A5eYiZYEH
Verificable na Sede Electrónica do Organismo.

Plano Nº 0120A-0208	Referencia Catastral	Superficie (m²)	Superficie Afectada (m²)	Porcentaxe Afectada
	000301100NH12D	1039,99	840,66	80,83%
	000301200NH12D	914,21	854,27	93,44%
	000301300NH12D	1456,81	1309,63	89,90%
	000301400NH12D	2283,93	2161,85	94,65%
	000301500NH12D	1394,85	1394,85	100,00%
	000301600NH12D	2250,88	2250,88	100,00%
	000301700NH12D	2375,23	2375,23	100,00%
	000400200NH12D	61,62	61,62	100,00%
	000600100NH12D	429,34	429,34	100,00%
	000600200NH12D	399,70	399,70	100,00%
	000600300NH12D	336,14	336,14	100,00%
	000600400NH13D	1603,11	1603,11	100,00%
	000600500NH12D	1483,22	1483,22	100,00%
	000601300NH12D	4544,85	3401,82	74,85%
	000602200NH12D	2193,27	2191,92	99,94%
	000700200NH12D	3048,73	2965,21	97,26%
	000700300NH12D	1278,66	1151,48	90,05%
	000700400NH12D	516,65	478,91	92,70%
	000700500NH12D	1524,46	1430,98	93,87%
	000700600NH12D	1305,75	1128,24	86,41%
	000700700NH12D	3828,16	3558,19	92,95%
	000700800NH12D	937,20	535,79	57,17%
	000700900NH12D	3361,35	3142,49	93,49%
	000701000NH12D	1753,44	1493,24	85,16%
	000701100NH12D	1902,91	1902,91	100,00%
	000701200NH12D	994,46	994,46	100,00%
	000701300NH12D	1533,92	1434,06	93,49%
	000800200NH12D	27,45	27,45	100,00%
	000800300NH12D	1644,43	1501,96	91,34%
	000800900NH12D	1683,65	1683,65	100,00%
	001100100NH12D	9205,34	6742,77	73,25%
	001100200NH12F	2142,00	2072,06	96,74%
	001100300NH12F	1816,13	1610,50	88,68%
	001100400NH12F	7855,28	6669,40	84,90%
	001200400NH12F	1679,22	1663,07	99,04%
	001200500NH12F	2320,92	2012,40	86,71%
	001200700NH12F	703,11	509,60	72,48%
	001200800NH12F	1974,51	1713,77	86,79%
	001201300NH12F	2523,68	2523,67	100,00%
	001201400NH12F	1516,22	1340,92	88,44%
	001201500NH12F	2431,15	2238,85	92,09%
	001201600NH12F	1806,29	1671,26	92,52%
	001201700NH12F	3373,46	3153,25	93,47%
	001201800NH12F	1826,80	1640,95	89,83%
	001201900NH12F	1849,61	1662,67	89,89%

CVD: 9Si28gHug55A5eYiZYEH
Verificable na Sede Electrónica do Organismo.

Plano Nº 0120A-0208	Referencia Catastral	Superficie (m²)	Superficie Afectada (m²)	Porcentaxe Afectada
	001202000NH12F	2739,54	2551,75	93,15%
	001203800NH12F	2252,55	1787,14	79,34%
	001300200NH12D	1318,70	1147,58	87,02%
	001300300NH12F	2465,63	2244,24	91,02%
	001300400NH12F	3547,53	3237,02	91,25%
	001300500NH12F	2663,64	1725,67	64,79%
	001300600NH12F	574,60	476,34	82,90%
	001300700NH12F	5196,14	4958,71	95,43%
	001300800NH12F	1627,97	1350,53	82,96%
	001300900NH12F	1038,25	854,07	82,26%
	001301000NH12F	2734,44	2275,64	83,22%
	001301100NH12F	3134,08	1992,73	63,58%
	001301200NH12F	1448,74	1247,68	86,12%
	001301300NH12F	1996,47	1708,63	85,58%
	001301400NH12F	1533,38	1359,90	88,69%
	001301500NH12F	616,00	415,81	67,50%
	001302700NH12F	1716,27	1546,27	90,09%
	001400400NH12F	4201,40	3937,73	93,72%
	001400500NH12F	2571,92	2312,52	89,91%
	001400600NH12F	3765,24	2455,28	65,21%
	001400700NH12F	2229,57	1381,80	61,98%
	001600100NH12F	518,61	332,23	64,06%
	001600200NH12F	853,96	694,71	81,35%
	001600400NH12F	579,08	415,78	71,80%
	001600500NH12F	1315,60	1131,59	86,01%
	001600600NH12F	1379,51	1059,13	76,78%
	001600800NH12F	820,19	696,04	84,86%
	001600900NH12F	1910,85	1726,63	90,36%
	001601000NH12F	1625,17	1399,90	86,14%
	001601100NH12F	458,01	307,96	67,24%
	001601200NH12F	1372,47	1156,44	84,26%
	001601300NH12F	2074,05	1923,45	92,74%
	001601500NH12F	1086,29	801,27	73,76%
	001601600NH12F	9314,30	8179,05	87,81%
	001601700NH12F	816,19	816,19	100,00%
	001601800NH12F	645,00	562,16	87,16%
	001601900NH12F	1067,30	833,26	78,07%
	001602100NH12F	2229,33	2025,46	90,86%
	001602300NH12F	886,46	700,30	79,00%
	001602400NH12F	2100,07	1932,16	92,00%
	001605900NH12F	2290,52	2072,93	90,50%
	001700100NH12F	2099,21	2099,21	100,00%
	001800100NH12F	1415,01	1175,23	83,05%
	001800200NH12F	2274,31	2037,38	89,58%
	001800300NH12F	621,43	363,41	58,48%

CVD: 9Si28gHug55A5eYiZYEH
Verificable na Sede Electrónica do Organismo.

Plano Nº 0120A-0208	Referencia Catastral	Superficie (m²)	Superficie Afectada (m²)	Porcentaxe Afectada
	001800400NH12F	636,89	451,71	70,92%
	001800500NH12F	1225,18	1099,50	89,74%
	001800600NH12F	787,50	631,62	80,21%
	001800700NH12F	694,69	505,73	72,80%
	001800800NH12F	2053,31	1800,22	87,67%
	001800900NH12F	1069,80	1044,11	97,60%
	001801100NH12F	1402,55	1223,42	87,23%
	001801200NH12F	1562,65	1562,65	100,00%
	001801300NH12F	1944,73	1689,46	86,87%
	001801400NH12F	3335,61	3335,45	100,00%
	001801500NH12F	1678,81	1563,94	93,16%
	001801600NH12F	184,25	59,04	32,05%
	001801700NH12F	1859,93	1817,02	97,69%
	001801800NH12F	1368,95	1175,23	85,85%
	001801900NH12F	313,77	196,82	62,73%
	001900100NH12F	1543,65	1393,88	90,30%
	001900200NH12F	4631,67	3745,53	80,87%
	001900300NH12F	2799,80	2623,19	93,69%
	002100100NH12F	9361,27	8832,59	94,35%
	002100300NH12F	2116,73	1922,27	90,81%
	002100400NH12F	1850,27	1763,84	95,33%
	002100700NH12F	1364,32	1210,53	88,73%
	002100800NH12F	1494,18	1423,07	95,24%
	002100900NH12F	1068,08	953,50	89,27%
	002101000NH12F	203,02	135,77	66,87%
	002101100NH12F	2036,06	1878,33	92,25%
	002101300NH12F	977,72	812,09	83,06%
	002101600NH12F	1299,01	1123,67	86,50%
	002101700NH12F	2431,88	1953,54	80,33%
	002200100NH12F	947,17	882,20	93,14%
	002200300NH12F	2023,27	1107,97	54,76%
	002300100NH12D	1406,00	1406,00	100,00%
	002300100NH12F	1312,78	1312,78	100,00%
	002300200NH12F	2277,47	2213,95	97,21%
	002300300NH12F	1672,04	1591,99	95,21%
	002300400NH12F	1227,61	1227,61	100,00%
	002300500NH12F	4711,96	4437,72	94,18%
	002300600NH12F	3186,67	2947,12	92,48%
	002300800NH12F	607,69	502,82	82,74%
	002300900NH12F	502,51	349,82	69,62%
	002301000NH12F	1684,96	1486,80	88,24%
	002301100NH12F	1231,45	1101,39	89,44%
	002301200NH12F	2706,13	1039,38	38,41%
	002301400NH12F	1930,34	1755,54	90,94%
	002301500NH12F	649,57	649,57	100,00%

CVD: 9Si28gHug55A5eYiZYEH
Verificable na Sede Electrónica do Organismo.

Plano Nº 0120A-0208	Referencia Catastral	Superficie (m²)	Superficie Afectada (m²)	Porcentaxe Afectada
	002301600NH12F	2438,47	2219,59	91,02%
	002301700NH12F	159,95	159,93	99,98%
	002301800NH12F	602,50	493,75	81,95%
	002301900NH12F	1261,00	665,78	52,80%
	002302000NH12F	1027,22	878,22	85,50%
	002400100NH12F	1885,00	1771,85	94,00%
	002400300NH12F	2625,86	2374,80	90,44%
	002400400NH12F	1576,06	1483,07	94,10%
	002400500NH12F	892,86	686,70	76,91%
	15073A02300003	4118,42	998,70	24,25%
	15073A02300005	33894,19	19689,67	58,09%
	15073A02300069	5247,67	3502,15	66,74%
	15073A02400001	199,61	169,21	84,77%
	15073A02408235	4158,10	322,10	7,75%
	15073A02500008	426,90	426,90	100,00%
	15073A02500009	104,20	104,20	100,00%
	15073A02500010	194,71	194,71	100,00%
	15073A02500011	214,86	214,86	100,00%
	15073A02500012	203,23	203,23	100,00%
	15073A02500014	826,77	164,54	19,90%
	15073A02500019	548,87	459,13	83,65%
	15073A02500021	209,53	66,21	31,60%
	15073A02500022	962,41	962,41	100,00%
	15073A02500023	2846,08	1978,88	69,53%
	15073A02500024	161,41	161,40	100,00%
	15073A02500028	220,69	220,68	100,00%
	15073A02500030	106,97	106,97	99,99%
	15073A02500031	1806,78	1806,53	99,99%
	15073A02500037	409,12	166,06	40,59%
	15073A02500078	646,45	10,63	1,64%
	15073A02500079	1237,67	389,06	31,44%
	15073A02500081	455,14	163,95	36,02%
	15073A02500082	808,19	308,64	38,19%
	15073A02500083	2109,75	940,98	44,60%
	15073A02500086	2963,75	1819,12	61,38%
	15073A02500090	762,73	762,73	100,00%
	15073A02500091	680,81	36,29	5,33%
	15073A02500092	1086,38	97,28	8,95%
	15073A02500093	702,92	698,95	99,43%
	15073A02500094	1238,77	643,96	51,98%
	15073A02500108	586,85	586,85	100,00%
	15073A02500109	835,53	771,59	92,35%
	15073A02500112	1026,54	906,82	88,34%
	15073A02500113	431,30	388,83	90,15%
	15073A02500114	458,19	411,17	89,74%

CVD: 9Si28gHug55A5eYiZYEH
Verificable na Sede Electrónica do Organismo.

Plano Nº 0120A-0208	Referencia Catastral	Superficie (m²)	Superficie Afectada (m²)	Porcentaxe Afectada
	15073A02500115	451,90	397,62	87,99%
	15073A02500116	438,99	347,90	79,25%
	15073A02500118	617,53	371,48	60,16%
	15073A02500119	439,88	212,69	48,35%
	15073A02500121	1457,61	72,98	5,01%
	15073A02500138	5037,54	2388,17	47,41%
	15073A02500139	4658,39	1986,56	42,64%
	15073A02500147	183,26	183,26	100,00%
	15073A02500154	2907,45	1296,03	44,58%
	15073A02500155	885,95	885,95	100,00%
	15073A02500174	578,21	578,18	99,99%
	15073A02500212	445,74	82,05	18,41%
	15073A02500213	239,00	81,87	34,25%
	15073A02500214	198,39	105,89	53,37%
	15073A02500216	205,70	102,00	49,59%
	15073A02500217	681,24	166,19	24,40%
	15073A02500218	858,67	258,50	30,10%
	15073A02500219	1364,02	463,47	33,98%
	15073A02500221	1165,76	379,88	32,59%
	15073A02500223	267,07	74,53	27,91%
	15073A02500224	325,61	73,37	22,53%
	15073A02500225	684,81	151,55	22,13%
	15073A02500226	395,40	78,26	19,79%
	15073A02500227	1025,88	189,04	18,43%
	15073A02500234	4143,76	3492,28	84,28%
	15073A02500243	455,60	428,87	94,13%
	15073A02500244	240,80	209,82	87,13%
	15073A02500245	145,68	145,68	100,00%
	15073A02500246	997,14	845,79	84,82%
	15073A02500247	1183,07	999,31	84,47%
	15073A02500248	546,95	457,46	83,64%
	15073A02500261	1751,95	1751,95	100,00%
	15073A02500265	807,33	807,31	100,00%
	15073A02500275	2021,81	605,01	29,92%
	15073A02500285	476,16	247,18	51,91%
	15073A02500286	412,48	271,00	65,70%
	15073A02500287	119,33	119,32	99,99%
	15073A02500288	376,52	246,58	65,49%
	15073A02500313	269,95	36,41	13,49%
	15073A02500314	305,70	50,22	16,43%
	15073A02500317	270,01	269,99	99,99%
	15073A02500318	750,62	750,61	100,00%
	15073A02500338	1222,85	419,88	34,34%
	15073A02500339	543,67	136,20	25,05%
	15073A02500340	840,11	375,77	44,73%

CVD: 9Si28gHug55A5eYiZYEH
Verificable na Sede Electrónica do Organismo.

Plano Nº 0120A-0208	Referencia Catastral	Superficie (m²)	Superficie Afectada (m²)	Porcentaxe Afectada
	15073A02500341	668,75	239,80	35,86%
	15073A02500342	418,75	157,15	37,53%
	15073A02500343	490,30	188,71	38,49%
	15073A02500365	798,60	798,60	100,00%
	15073A02500369	2156,71	1216,04	56,38%
	15073A02500370	345,11	345,11	100,00%
	15073A02500371	178,54	178,54	100,00%
	15073A02500372	337,67	337,67	100,00%
	15073A02500373	964,32	964,30	100,00%
	15073A02500379	30,31	30,31	100,00%
	15073A02500382	1740,00	1046,22	60,13%
	15073A02500383	586,00	191,90	32,75%
	15073A02500384	587,07	171,75	29,26%
	15073A02508003	10219,78	762,11	7,46%
	15073A02600089	409,48	96,87	23,66%
	15073A02600090	1033,64	115,28	11,15%
	15073A02600147	1530,05	1530,05	100,00%
	15073A02600148	131,22	131,22	100,00%
	15073A02600149	132,25	132,25	100,00%
	15073A02600154	566,11	367,56	64,93%
	15073A02600155	436,37	44,05	10,09%
	15073A02600157	1918,18	79,42	4,14%
	15073A02600187	2286,44	41,88	1,83%
	15073A02600189	134,55	31,46	23,38%
	15073A02600190	1027,04	916,17	89,20%
	15073A02600194	615,77	603,82	98,06%
	15073A02600196	312,56	290,45	92,93%
	15073A02600197	778,65	771,65	99,10%
	15073A02600199	747,60	688,31	92,07%
	15073A02600200	424,23	424,23	100,00%
	15073A02600201	356,31	356,31	100,00%
	15073A02600202	262,31	262,31	100,00%
	15073A02600203	1869,18	1868,58	99,97%
	15073A02600205	1176,12	764,17	64,97%
	15073A02600207	248,34	248,34	100,00%
	15073A02600212	208,06	208,06	100,00%
	15073A02600213	233,85	233,85	100,00%
	15073A02600214	142,71	142,71	100,00%
	15073A02600215	321,63	321,60	99,99%
	15073A02600220	177,72	177,72	100,00%
	15073A02600228	963,62	604,24	62,71%
	15073A02600229	470,61	296,94	63,10%
	15073A02600230	543,31	363,61	66,92%
	15073A02600234	1195,48	1195,44	100,00%
	15073A02600239	410,30	410,30	100,00%

CVD: 9Si28gHug55A5eYiZYEH
Verificable na Sede Electrónica do Organismo.

Plano Nº 0120A-0208	Referencia Catastral	Superficie (m²)	Superficie Afectada (m²)	Porcentaxe Afectada
	15073A02600242	310,99	16,17	5,20%
	15073A02600256	1067,65	730,16	68,39%
	15073A02600264	3336,89	1058,57	31,72%
	15073A02600272	597,02	456,75	76,50%
	15073A02600273	206,69	206,69	100,00%
	15073A02600274	2310,26	2310,26	100,00%
	15073A02600275	161,27	142,48	88,35%
	15073A02600276	144,49	64,88	44,91%
	15073A02600340	292,57	292,57	100,00%
	15073A02600434	117,40	27,44	23,38%
	15073A02600435	1102,04	864,06	78,41%
	15073A02600439	1358,09	547,19	40,29%
	15073A02600443	330,54	330,54	100,00%
	15073A02600444	39,11	39,11	100,00%
	15073A02600445	507,50	499,99	98,52%
	15073A02600446	417,57	98,99	23,71%
	15073A02600447	345,33	345,33	100,00%
	15073A02600448	241,71	241,71	100,00%
	15073A02600449	93,94	93,94	100,00%
	15073A02600461	1160,28	638,12	55,00%
	15073A02600463	98,80	98,80	100,00%
	15073A02600472	376,57	250,86	66,62%
	15073A02608300	1754,33	1754,33	100,00%
	15073A02700001	583,03	333,98	57,28%
	15073A02700002	1267,98	754,78	59,53%
	15073A02700004	385,17	230,78	59,92%
	15073A02700005	897,47	466,73	52,01%
	15073A02700006	1418,50	692,11	48,79%
	15073A02700009	320,74	141,77	44,20%
	15073A02700010	919,62	286,98	31,21%
	15073A02700011	525,06	61,10	11,64%
	15073A02700021	402,00	46,19	11,49%
	15073A02700022	72,24	63,73	88,22%
	15073A02700023	70,83	70,28	99,22%
	15073A02700024	813,50	136,14	16,74%
	15073A02700025	1696,06	461,20	27,19%
	15073A02700027	2220,83	717,03	32,29%
	15073A02700029	347,30	125,55	36,15%
	15073A02700030	955,93	209,77	21,94%
	15073A02700032	2877,65	771,79	26,82%
	15073A02700050	1347,31	567,32	42,11%
	15073A02700105	1221,09	187,69	15,37%
	15073A02700106	1139,93	147,40	12,93%
	15073A02700131	646,02	636,65	98,55%
	15073A02700144	1333,16	1333,16	100,00%

CVD: 9Si28gHug55A5eYiZYEH
Verificable na Sede Electrónica do Organismo.

Plano Nº 0120A-0208	Referencia Catastral	Superficie (m²)	Superficie Afectada (m²)	Porcentaxe Afectada
	15073A02700145	3500,17	3500,17	100,00%
	15073A02700156	139,83	139,83	100,00%
	15073A02800039	126,50	126,50	100,00%
	15073A02800041	674,11	514,70	76,35%
	15073A02800043	348,33	348,31	99,99%
	15073A02800044	228,38	228,38	100,00%
	15073A02800045	132,81	132,81	100,00%
	15073A02800046	122,53	122,53	100,00%
	15073A02800047	136,78	136,78	100,00%
	15073A02800048	158,62	158,62	100,00%
	15073A02800049	188,78	188,78	100,00%
	15073A02800050	183,58	183,58	100,00%
	15073A02800051	595,65	550,87	92,48%
	15073A02800052	211,38	58,68	27,76%
	15073A02800053	418,22	180,96	43,27%
	15073A02800054	155,92	75,91	48,68%
	15073A02800055	128,35	62,53	48,72%
	15073A02800056	175,56	90,61	51,61%
	15073A02800057	161,07	88,40	54,88%
	15073A02800058	158,10	80,61	50,98%
	15073A02800059	161,06	70,04	43,49%
	15073A02800060	206,96	84,92	41,03%
	15073A02800061	255,19	94,38	36,98%
	15073A02800062	289,24	96,81	33,47%
	15073A02800063	540,07	540,07	100,00%
	15073A02800064	664,89	664,89	100,00%
	15073A02800065	304,40	304,40	100,00%
	15073A02800066	327,21	327,21	100,00%
	15073A02800067	519,68	519,44	99,95%
	15073A02800068	331,76	331,76	100,00%
	15073A02800069	239,02	239,02	100,00%
	15073A02800070	925,82	766,75	82,82%
	15073A02800072	458,88	350,30	76,34%
	15073A02800073	492,37	356,90	72,49%
	15073A02800074	571,03	393,49	68,91%
	15073A02800075	530,83	389,12	73,30%
	15073A02800076	1790,89	1790,89	100,00%
	15073A02800077	786,96	610,78	77,61%
	15073A02800082	430,02	233,82	54,37%
	15073A02800083	708,18	708,18	100,00%
	15073A02800119	1292,72	67,55	5,23%
	15073A02800120	1668,04	1252,07	75,06%
	15073A02800133	95,44	95,44	100,00%
	15073A02800166	176,89	133,53	75,49%
	15073A02800168	1041,06	1041,06	100,00%

CVD: 9Si28gHug55A5eYiZYEH
Verificable na Sede Electrónica do Organismo.

Plano Nº 0120A-0208	Referencia Catastral	Superficie (m²)	Superficie Afectada (m²)	Porcentaxe Afectada
	15073A02800220	697,69	315,03	45,15%
	15073A02800221	211,58	178,70	84,46%
	15073A02800222	290,44	26,87	9,25%
	15073A02800236	313,72	313,72	100,00%
	15073A02800237	89,35	83,80	93,79%
	15073A02800238	1690,44	88,70	5,25%
	15073A02800264	892,19	559,88	62,75%
	15073A02800265	616,23	495,73	80,45%
	15073A02800266	635,39	551,66	86,82%
	15073A02800267	301,75	275,61	91,34%
	15073A02800268	1491,62	1206,58	80,89%
	15073A02800281	1178,44	271,22	23,02%
	15073A02800282	841,41	773,04	91,87%
	15073A02800283	390,76	390,75	100,00%
	15073A02800284	155,92	155,92	100,00%
	15073A02800285	288,15	288,15	100,00%
	15073A02800286	242,60	242,60	100,00%
	15073A02800287	515,70	515,70	100,00%
	15073A02800296	685,75	477,06	69,57%
	15073A02800297	371,85	122,53	32,95%
	15073A02800298	711,68	191,75	26,94%
	15073A02800299	288,48	51,12	17,72%
	15073A02800300	535,76	132,04	24,64%
	15073A02800301	536,70	120,48	22,45%
	15073A02800304	340,91	127,65	37,44%
	15073A02800305	1720,06	174,06	10,12%
	15073A02800314	819,13	520,59	63,55%
	15073A02800315	348,35	283,92	81,50%
	15073A02800316	204,45	167,90	82,12%
	15073A02800317	388,63	347,71	89,47%
	15073A02800318	269,96	235,67	87,30%
	15073A02800319	603,53	559,02	92,62%
	15073A02800321	1186,36	1163,95	98,11%
	15073A02800323	936,21	936,13	99,99%
	15073A02800326	842,76	842,20	99,93%
	15073A02800327	1314,69	1269,82	96,59%
	15073A02800328	506,91	506,91	100,00%
	15073A02800329	558,51	558,51	100,00%
	15073A02800330	402,64	402,64	100,00%
	15073A02800333	273,88	271,63	99,18%
	15073A02800340	1358,97	1358,61	99,97%
	15073A02800345	415,03	415,03	100,00%
	15073A02800346	1152,88	1152,88	100,00%
	15073A02800349	884,41	884,41	100,00%
	15073A02800350	1033,13	965,46	93,45%

CVD: 9Si28gHug55A5eYiZYEH
Verificable na Sede Electrónica do Organismo.

Plano Nº 0120A-0208	Referencia Catastral	Superficie (m²)	Superficie Afectada (m²)	Porcentaxe Afectada
	15073A02800351	1349,20	1030,55	76,38%
	15073A02800353	1079,68	364,65	33,77%
	15073A02800354	1358,12	324,33	23,88%
	15073A02800356	481,32	57,46	11,94%
	15073A02800357	1770,55	238,04	13,44%
	15073A02800360	1021,21	172,39	16,88%
	15073A02800361	683,35	137,16	20,07%
	15073A02800378	528,72	528,72	100,00%
	15073A02800379	329,12	329,12	100,00%
	15073A02800382	466,99	466,99	100,00%
	15073A02800383	2086,14	2086,14	100,00%
	15073A02800385	1305,72	1163,51	89,11%
	15073A02800386	1656,97	971,57	58,63%
	15073A02800387	63,63	63,63	100,00%
	15073A02800388	77,13	77,13	100,00%
	15073A02800389	627,67	417,00	66,44%
	15073A02800391	390,67	284,72	72,88%
	15073A02800393	630,23	426,13	67,61%
	15073A02800403	987,21	884,69	89,62%
	15073A02800404	462,55	462,55	100,00%
	15073A02800405	388,87	388,87	100,00%
	15073A02800406	1096,25	968,28	88,33%
	15073A02800411	156,56	156,56	100,00%
	15073A02800412	199,24	199,24	100,00%
	15073A02800413	263,63	263,63	100,00%
	15073A02800417	337,03	337,02	100,00%
	15073A02800428	450,34	35,40	7,86%
	15073A02800445	1706,35	109,15	6,40%
	15073A02800516	117,88	75,07	63,69%
	15073A02800517	309,57	63,79	20,61%
	15073A02800518	146,69	146,69	100,00%
	15073A02800525	223,15	223,15	100,00%
	15073A02800526	747,65	201,85	27,00%
	15073A02800527	595,21	595,21	100,00%
	15073A02800528	752,00	747,64	99,42%
	15073A02800529	243,87	243,87	100,00%
	15073A02800530	216,33	141,58	65,44%
	15073A02800531	774,82	695,59	89,77%
	15073A02800532	1345,38	1152,49	85,66%
	15073A02800533	221,32	44,55	20,13%
	15073A02800534	277,11	21,02	7,58%
	15073A02800539	160,16	160,16	100,00%
	15073A02800540	212,88	212,88	100,00%
	15073A02800541	362,12	133,94	36,99%
	15073A02800542	1059,72	621,46	58,64%

CVD: 9Si28gHug55A5eYiZYEH
Verificable na Sede Electrónica do Organismo.

Plano Nº 0120A-0208	Referencia Catastral	Superficie (m²)	Superficie Afectada (m²)	Porcentaxe Afectada
	15073A02800543	621,58	359,57	57,85%
	15073A02800544	1128,31	732,90	64,96%
	15073A02800545	521,32	462,21	88,66%
	15073A02800546	197,09	197,09	100,00%
	15073A02800548	1552,75	1516,39	97,66%
	15073A02800549	627,02	545,61	87,02%
	15073A02800550	1157,00	947,20	81,87%
	15073A02800551	2200,01	1190,60	54,12%
	15073A02800552	1037,98	466,03	44,90%
	15073A02800553	804,84	286,01	35,54%
	15073A02800554	502,31	89,87	17,89%
	15073A02800557	100,24	55,79	55,65%
	15073A02800563	400,12	393,92	98,45%
	15073A02800564	98,89	98,89	100,00%
	15073A02800569	354,50	354,50	100,00%
	15073A02800572	1168,72	1168,72	100,00%
	15073A02808200	3615,14	136,92	3,79%
	15073A02808201	809,23	809,23	100,00%
	15073A02808202	2475,40	2475,40	100,00%
	15073A02808203	1654,55	1654,42	99,99%
	15073A02900002	963,72	963,71	100,00%
	15073A02900008	2077,05	966,45	46,53%
	15073A02900013	616,76	616,59	99,97%
	15073A02900014	655,44	655,44	100,00%
	15073A02900015	1187,93	1187,93	100,00%
	15073A02900016	123,71	123,71	100,00%
	15073A02900017	136,16	136,16	100,00%
	15073A02900018	460,71	457,52	99,31%
	15073A02900019	1429,81	1136,43	79,48%
	15073A02900020	245,04	73,12	29,84%
	15073A02900021	1073,39	272,21	25,36%
	15073A02900023	257,09	11,27	4,38%
	15073A02900024	269,28	72,63	26,97%
	15073A02900025	320,96	160,50	50,01%
	15073A02900026	150,57	102,69	68,20%
	15073A02900027	149,64	114,15	76,28%
	15073A02900028	148,97	123,88	83,16%
	15073A02900029	430,63	412,66	95,83%
	15073A02900030	185,21	185,21	100,00%
	15073A02900031	315,95	315,95	100,00%
	15073A02900032	210,44	203,60	96,75%
	15073A02900033	463,26	463,26	100,00%
	15073A02900034	487,78	487,78	100,00%
	15073A02900035	490,48	490,48	100,00%
	15073A02900038	928,47	928,47	100,00%

CVD: 9Si28gHug55A5eYiZYEH
Verificable na Sede Electrónica do Organismo.

Plano Nº 0120A-0208	Referencia Catastral	Superficie (m²)	Superficie Afectada (m²)	Porcentaxe Afectada
	15073A02900039	548,54	548,54	100,00%
	15073A02900040	3102,49	1925,41	62,06%
	15073A02900047	621,63	621,63	100,00%
	15073A02900048	979,02	963,77	98,44%
	15073A02900050	367,47	142,88	38,88%
	15073A02900051	425,81	100,42	23,58%
	15073A02900052	575,71	22,26	3,87%
	15073A02900127	636,49	65,67	10,32%
	15073A02900128	1109,24	144,67	13,04%
	15073A02900132	2081,12	273,18	13,13%
	15073A02900141	1262,28	255,91	20,27%
	15073A02900144	1164,98	537,52	46,14%
	15073A02900146	429,83	429,83	100,00%
	15073A02900147	157,17	157,17	100,00%
	15073A02900148	136,05	136,05	100,00%
	15073A02900152	360,87	360,87	100,00%
	15073A02900155	1675,68	1674,04	99,90%
	15073A02900158	3179,77	1367,80	43,02%
	15073A02900172	917,07	321,28	35,03%
	15073A02900203	1078,93	192,75	17,87%
	15073A02900206	1462,44	967,76	66,17%
	15073A02900209	274,06	26,77	9,77%
	15073A02900210	198,08	162,65	82,11%
	15073A02900219	2135,29	1403,20	65,71%
	15073A02900271	1391,03	900,71	64,75%
	15073A02900274	371,71	245,90	66,15%
	15073A02900275	772,55	772,55	100,00%
	15073A02900276	167,76	167,76	100,00%
	15073A02900277	485,93	485,92	100,00%
	15073A02900278	969,88	969,88	100,00%
	15073A02900279	195,65	195,65	100,00%
	15073A02900286	1979,79	1979,75	100,00%
	15073A02900297	777,40	777,40	100,00%
	15073A02900298	1363,28	1335,64	97,97%
	15073A02900300	90,17	76,02	84,30%
	15073A02900306	335,11	202,22	60,34%
	15073A02900307	501,99	292,51	58,27%
	15073A02900308	915,16	607,33	66,36%
	15073A02900311	504,76	117,75	23,33%
	15073A02900315	1705,62	210,21	12,32%
	15073A02900316	783,96	559,23	71,33%
	15073A02900319	564,06	43,36	7,69%
	15073A02900321	1018,00	714,32	70,17%
	15073A02900322	485,57	485,57	100,00%
	15073A02900323	810,64	810,64	100,00%

CVD: 9Si28gHug55A5eYiZYEH
Verificable na Sede Electrónica do Organismo.

Plano Nº 0120A-0208	Referencia Catastral	Superficie (m²)	Superficie Afectada (m²)	Porcentaxe Afectada
	15073A02900324	201,62	201,62	100,00%
	15073A02900329	1616,32	800,66	49,54%
	15073A02900330	1257,18	533,33	42,42%
	15073A02900332	1754,47	221,26	12,61%
	15073A02900337	1026,34	33,99	3,31%
	15073A02900340	1074,71	346,79	32,27%
	15073A02900341	484,22	244,13	50,42%
	15073A02900342	685,39	397,12	57,94%
	15073A02900343	1071,27	645,37	60,24%
	15073A02900344	321,26	153,36	47,74%
	15073A02900345	622,12	292,32	46,99%
	15073A02900348	657,93	49,46	7,52%
	15073A02900349	598,30	223,19	37,30%
	15073A02900360	510,64	510,62	100,00%
	15073A02900363	202,21	202,14	99,97%
	15073A02900366	964,24	964,19	99,99%
	15073A02900369	213,89	213,87	99,99%
	15073A02900373	165,77	165,77	100,00%
	15073A02900374	222,51	222,51	100,00%
	15073A02900375	367,62	367,62	100,00%
	15073A02900376	326,63	326,63	100,00%
	15073A02900377	310,29	310,29	100,00%
	15073A02900378	359,31	359,31	100,00%
	15073A02900379	164,34	164,34	100,00%
	15073A02900380	147,75	147,75	100,00%
	15073A02900381	154,04	153,97	99,96%
	15073A02900383	170,10	170,06	99,98%
	15073A02900384	899,80	899,80	100,00%
	15073A02900388	297,15	297,15	100,00%
	15073A02900392	1629,85	1629,85	100,00%
	15073A02900394	544,91	544,91	100,00%
	15073A02900396	559,36	559,35	100,00%
	15073A02900397	686,98	686,98	100,00%
	15073A02900398	805,87	805,87	100,00%
	15073A02900399	474,46	145,27	30,62%
	15073A02900400	645,50	233,73	36,21%
	15073A02900401	1377,37	174,75	12,69%
	15073A02900418	210,62	48,29	22,93%
	15073A02900419	148,98	148,98	100,00%
	15073A02900421	2382,43	1208,05	50,71%
	15073A02900422	187,78	70,82	37,72%
	15073A02900423	711,97	218,12	30,64%
	15073A02900493	581,08	78,71	13,55%
	15073A02900494	254,75	43,75	17,17%
	15073A02900495	290,82	81,48	28,02%

CVD: 9Si28gHug55A5eYiZYEH
Verificable na Sede Electrónica do Organismo.

Plano Nº 0120A-0208	Referencia Catastral	Superficie (m²)	Superficie Afectada (m²)	Porcentaxe Afectada
	15073A02900496	244,59	79,61	32,55%
	15073A02900497	920,75	505,71	54,92%
	15073A02900498	320,45	320,45	100,00%
	15073A02900499	313,09	313,09	100,00%
	15073A02900500	239,49	239,49	100,00%
	15073A02900501	910,90	910,90	100,00%
	15073A02900503	317,49	299,78	94,42%
	15073A02900504	756,56	756,56	100,00%
	15073A02900506	2407,54	2155,11	89,51%
	15073A02900509	907,65	907,63	100,00%
	15073A02900510	838,19	838,19	100,00%
	15073A02900511	643,26	643,26	100,00%
	15073A02900512	822,94	817,08	99,29%
	15073A02900513	788,15	755,96	95,92%
	15073A02900514	433,16	379,51	87,61%
	15073A02900515	482,83	396,24	82,06%
	15073A02900516	960,00	662,53	69,01%
	15073A02900517	932,36	132,52	14,21%
	15073A02900518	424,63	46,17	10,87%
	15073A02900519	387,53	65,39	16,87%
	15073A02900520	361,45	64,27	17,78%
	15073A02900521	254,14	38,59	15,19%
	15073A02900522	530,60	530,52	99,98%
	15073A02900523	1106,82	1106,82	100,00%
	15073A02900525	752,67	752,67	100,00%
	15073A02900530	977,10	753,49	77,11%
	15073A02900532	1414,79	1074,12	75,92%
	15073A02900533	4622,63	2987,07	64,62%
	15073A02900534	609,47	609,47	100,00%
	15073A02900535	251,33	34,07	13,55%
	15073A02900537	462,96	28,33	6,12%
	15073A02900539	1010,09	10,48	1,04%
	15073A02900545	765,58	765,52	99,99%
	15073A02900546	2707,34	667,51	24,66%
	15073A02900547	3167,12	3037,96	95,92%
	15073A02900550	1943,36	1943,36	100,00%
	15073A02900552	4941,79	4590,80	92,90%
	15073A02900555	2236,39	2163,30	96,73%
	15073A02900577	210,66	210,66	100,00%
	15073A02900585	79,11	6,41	8,11%
	15073A02900586	91,62	47,77	52,14%
	15073A02900587	85,62	73,48	85,82%
	15073A02900591	24,81	24,81	100,00%
	15073A02900592	16,53	16,53	100,00%
	15073A02900593	15,98	15,98	100,00%

CVD: 9Si28gHug55A5eYiZYEH
Verificable na Sede Electrónica do Organismo.

Plano Nº 0120A-0208	Referencia Catastral	Superficie (m²)	Superficie Afectada (m²)	Porcentaxe Afectada
	15073A02900594	198,06	198,06	100,00%
	15073A02900595	281,33	281,33	100,00%
	15073A02900596	127,77	127,77	100,00%
	15073A02900597	59,58	53,78	90,27%
	15073A02900598	75,21	75,21	100,00%
	15073A02900599	60,24	60,24	100,00%
	15073A02900600	57,77	57,77	100,00%
	15073A02900601	73,03	73,03	100,00%
	15073A02900602	190,66	190,66	100,00%
	15073A02900603	180,06	180,06	100,00%
	15073A02900626	1543,19	207,34	13,44%
	15073A02900628	759,50	193,44	25,47%
	15073A02900655	158,78	158,77	100,00%
	15073A02900666	1111,14	191,68	17,25%
	15073A02900668	2176,04	204,87	9,41%
	15073A02900669	186,17	186,17	100,00%
	15073A02900670	1938,01	196,48	10,14%
	15073A02900671	278,13	278,13	100,00%
	15073A02900672	42,95	42,95	100,00%
	15073A02900673	40,69	40,69	100,00%
	15073A02900674	124,09	16,81	13,55%
	15073A02900675	97,17	18,83	19,38%
	15073A02900681	941,10	29,44	3,13%
	15073A02900683	55,36	55,36	100,00%
	15073A02900684	128,80	128,80	100,00%
	15073A02900685	61,14	61,14	100,00%
	15073A02900686	76,54	76,54	100,00%
	15073A02900687	50,28	50,28	100,00%
	15073A02900688	38,27	38,27	100,00%
	15073A02900689	37,26	37,26	100,00%
	15073A02900690	74,09	74,09	100,00%
	15073A02900691	24,67	24,67	100,00%
	15073A02900692	125,18	57,56	45,98%
	15073A02900693	164,01	72,56	44,24%
	15073A02900694	109,33	109,33	100,00%
	15073A02900695	128,42	128,42	100,00%
	15073A02900696	1313,48	505,61	38,49%
	15073A02900697	1247,76	492,76	39,49%
	15073A02900698	375,48	375,48	100,00%
	15073A02900699	1626,44	1113,40	68,46%
	15073A02900700	341,76	341,76	100,00%
	15073A02900701	642,92	642,92	100,00%
	15073A02900702	366,19	366,19	100,00%
	15073A02900703	281,30	281,30	100,00%
	15073A02900706	259,94	259,94	100,00%

CVD: 9Si28gHug55A5eYiZYEH
Verificable na Sede Electrónica do Organismo.

Plano Nº 0120A-0208	Referencia Catastral	Superficie (m²)	Superficie Afectada (m²)	Porcentaxe Afectada
	15073A02900707	137,44	137,44	100,00%
	15073A02900720	302,28	204,34	67,60%
	15073A02900721	1702,53	84,50	4,96%
	15073A02900722	494,60	262,84	53,14%
	15073A02900723	500,72	268,68	53,66%
	15073A02900724	824,64	399,07	48,39%
	15073A02900725	310,83	135,63	43,64%
	15073A02900728	172,40	165,53	96,02%
	15073A02900729	174,31	113,66	65,21%
	15073A02900730	767,58	745,31	97,10%
	15073A02900731	354,98	354,98	100,00%
	15073A02900732	605,62	392,46	64,80%
	15073A02900733	302,76	302,76	100,00%
	15073A02900738	650,49	127,22	19,56%
	15073A02900739	85,70	85,70	100,00%
	15073A02900741	514,00	384,05	74,72%
	15073A02900742	575,19	447,94	77,88%
	15073A02900743	654,89	419,14	64,00%
	15073A02900744	665,39	409,84	61,59%
	15073A02900745	2936,38	1865,08	63,52%
	15073A02900748	2117,19	1843,20	87,06%
	15073A02900749	388,85	338,41	87,03%
	15073A02900751	139,58	139,58	100,00%
	15073A02900752	104,73	104,73	100,00%
	15073A02900753	1087,44	1087,44	100,00%
	15073A02900754	614,34	461,91	75,19%
	15073A02900755	2387,39	1656,99	69,41%
	15073A02900757	191,90	191,90	100,00%
	15073A02900758	145,43	145,43	100,00%
	15073A02900759	197,96	197,96	100,00%
	15073A02900760	381,98	381,98	100,00%
	15073A02900793	669,59	241,90	36,13%
	15073A02900804	294,64	72,11	24,47%
	15073A02900807	227,01	227,01	100,00%
	15073A02900808	426,64	422,89	99,12%
	15073A02900809	166,03	166,03	100,00%
	15073A02900810	65,12	65,12	100,00%
	15073A02900811	117,93	117,93	100,00%
	15073A02900812	80,86	28,63	35,41%
	15073A02900813	471,33	404,37	85,79%
	15073A02900814	374,21	295,96	79,09%
	15073A02900815	263,51	215,67	81,85%
	15073A02900816	455,00	383,74	84,34%
	15073A02900817	304,81	250,04	82,03%
	15073A02900818	130,78	89,71	68,60%

CVD: 9Si28gHug55A5eYiZYEH
Verificable na Sede Electrónica do Organismo.

Plano Nº 0120A-0208	Referencia Catastral	Superficie (m²)	Superficie Afectada (m²)	Porcentaxe Afectada
	15073A02900819	115,70	76,34	65,98%
	15073A02900820	77,36	48,36	62,51%
	15073A02900821	100,38	61,88	61,64%
	15073A02900822	463,24	463,24	100,00%
	15073A02900823	223,98	106,31	47,46%
	15073A02900824	101,00	85,31	84,47%
	15073A02900825	787,48	689,16	87,51%
	15073A02900826	87,00	52,88	60,78%
	15073A02900827	948,59	611,62	64,48%
	15073A02900828	670,82	670,74	99,99%
	15073A02900836	885,21	112,87	12,75%
	15073A02900837	655,93	235,24	35,86%
	15073A02900838	397,51	177,67	44,70%
	15073A02900839	325,69	142,29	43,69%
	15073A02900840	684,72	320,27	46,77%
	15073A02900841	2534,81	1003,80	39,60%
	15073A02900842	135,89	135,89	100,00%
	15073A02900843	473,23	390,67	82,55%
	15073A02900849	671,06	671,05	100,00%
	15073A02900850	474,64	474,64	100,00%
	15073A02900851	352,70	352,70	100,00%
	15073A02900852	1150,85	1150,85	100,00%
	15073A02900859	763,98	177,65	23,25%
	15073A02900860	791,36	122,40	15,47%
	15073A02900862	256,85	192,85	75,08%
	15073A02900863	270,75	187,04	69,08%
	15073A02900864	391,72	182,69	46,64%
	15073A02900865	243,51	96,74	39,73%
	15073A02900866	400,90	98,64	24,61%
	15073A02900869	691,37	691,37	100,00%
	15073A02900870	176,21	176,21	100,00%
	15073A02900883	483,54	78,58	16,25%
	15073A02900884	162,11	63,27	39,03%
	15073A02900885	241,57	121,72	50,39%
	15073A02900886	445,57	226,01	50,72%
	15073A02900887	334,09	156,03	46,70%
	15073A02900888	482,78	170,65	35,35%
	15073A02900889	270,11	6,17	2,28%
	15073A02900900	26,18	9,46	36,16%
	15073A02900901	18,23	11,17	61,25%
	15073A02900902	33,92	31,81	93,78%
	15073A02900903	23,13	23,13	100,00%
	15073A02900904	24,18	24,18	100,00%
	15073A02900905	13,31	13,31	100,00%
	15073A02900906	18,20	18,20	100,00%

CVD: 9Si28gHug55A5eYiZYEH
Verificable na Sede Electrónica do Organismo.

Plano Nº 0120A-0208	Referencia Catastral	Superficie (m²)	Superficie Afectada (m²)	Porcentaxe Afectada
	15073A02900907	13,39	13,39	100,00%
	15073A02900908	28,26	28,26	100,00%
	15073A02900909	42,55	42,55	100,00%
	15073A02900910	60,65	60,65	100,00%
	15073A02900911	58,63	58,63	100,00%
	15073A02900912	61,98	61,98	100,00%
	15073A02900913	74,03	74,03	100,00%
	15073A02900914	259,74	259,74	100,00%
	15073A02900915	95,53	95,53	100,00%
	15073A02900916	98,08	98,08	100,00%
	15073A02900919	120,78	58,40	48,35%
	15073A02900926	216,90	73,00	33,66%
	15073A02900927	218,43	82,40	37,73%
	15073A02900928	225,95	64,34	28,48%
	15073A02900929	178,48	54,40	30,48%
	15073A02900930	159,45	59,74	37,46%
	15073A02900936	92,21	79,97	86,73%
	15073A02900937	200,07	200,07	100,00%
	15073A02900948	250,63	250,63	100,00%
	15073A02900949	265,62	265,62	100,00%
	15073A02900950	101,54	101,54	100,00%
	15073A02900951	179,72	179,72	100,00%
	15073A02900952	178,07	178,07	100,00%
	15073A02900953	238,15	232,73	97,73%
	15073A02900954	271,82	235,08	86,48%
	15073A02908201	829,74	829,73	100,00%
	15073A02908202	8405,41	4979,88	59,25%
	15073A02908204	1307,34	1307,34	100,00%
	15073A03000018	2035,89	2035,89	100,00%
	15073A03000033	124,17	124,17	100,00%
	15073A03000037	161,21	161,21	100,00%
	15073A03000127	1338,31	1317,59	98,45%
	15073A03000128	1253,68	1253,68	100,00%
	15073A03000131	265,24	265,04	99,92%
	15073A03000132	225,95	225,84	99,95%
	15073A03000148	1325,85	1231,93	92,92%
	15073A03000153	1058,57	1058,57	100,00%
	15073A03000155	512,75	27,94	5,45%
	15073A03000156	563,75	256,93	45,57%
	15073A03000157	319,97	90,39	28,25%
	15073A03000158	580,73	91,31	15,72%
	15073A03000160	311,00	10,71	3,44%
	15073A03000163	1425,47	716,03	50,23%
	15073A03000164	244,72	243,80	99,62%
	15073A03000167	2018,13	149,51	7,41%

CVD: 9Si28gHug55A5eYiZYEH
Verificable na Sede Electrónica do Organismo.

Plano Nº 0120A-0208	Referencia Catastral	Superficie (m²)	Superficie Afectada (m²)	Porcentaxe Afectada
	15073A03000168	549,99	110,24	20,04%
	15073A03000169	361,26	109,39	30,28%
	15073A03000170	1049,29	624,96	59,56%
	15073A03000171	700,60	509,35	72,70%
	15073A03000173	357,60	269,21	75,28%
	15073A03000174	951,76	750,32	78,83%
	15073A03000175	417,80	345,62	82,72%
	15073A03000176	414,68	398,76	96,16%
	15073A03000177	1196,14	1196,14	100,00%
	15073A03000178	827,64	827,57	99,99%
	15073A03000179	460,58	460,57	100,00%
	15073A03000180	819,23	328,64	40,12%
	15073A03000183	302,11	301,92	99,94%
	15073A03000184	319,35	319,17	99,94%
	15073A03000203	446,06	161,04	36,10%
	15073A03000204	1641,79	749,77	45,67%
	15073A03000205	584,07	266,55	45,64%
	15073A03000206	688,95	338,63	49,15%
	15073A03000207	602,14	384,35	63,83%
	15073A03000208	1386,23	1386,23	100,00%
	15073A03000209	302,91	302,91	100,00%
	15073A03000211	682,43	682,43	100,00%
	15073A03000214	170,00	170,00	100,00%
	15073A03000215	273,00	273,00	100,00%
	15073A03000216	273,00	273,00	100,00%
	15073A03000217	305,52	305,44	99,97%
	15073A03008100	1175,65	1175,65	100,00%
	15073A03100011	228,63	228,38	99,89%
	15073A03100012	511,35	511,17	99,97%
	15073A03100015	136,19	136,19	100,00%
	15073A03100016	1609,31	1608,85	99,97%
	15073A03100017	1380,06	1379,59	99,97%
	15073A03100018	1039,63	1000,27	96,21%
	15073A03100019	613,02	609,39	99,41%
	15073A03100020	2512,41	2512,01	99,98%
	15073A03100021	1310,48	1310,48	100,00%
	15073A03100022	774,02	774,02	100,00%
	15073A03100027	1009,77	940,47	93,14%
	15073A03100028	841,60	841,58	100,00%
	15073A03100029	428,46	257,11	60,01%
	15073A03100031	66,45	66,45	100,00%
	15073A03100044	1662,18	1662,16	100,00%
	15073A03100046	666,66	646,07	96,91%
	15073A03100049	256,63	256,63	100,00%
	15073A03100050	337,14	337,14	100,00%

CVD: 9Si28gHug55A5eYiZYEH
Verificable na Sede Electrónica do Organismo.

Plano Nº 0120A-0208	Referencia Catastral	Superficie (m²)	Superficie Afectada (m²)	Porcentaxe Afectada
	15073A03100051	983,84	983,82	100,00%
	15073A03100052	154,81	154,81	100,00%
	15073A03100063	298,46	298,43	99,99%
	15073A03100064	547,24	547,24	100,00%
	15073A03100065	147,97	147,97	100,00%
	15073A03100066	891,24	891,24	100,00%
	15073A03100067	367,16	367,16	100,00%
	15073A03100068	1183,02	1182,21	99,93%
	15073A03100071	467,58	448,65	95,95%
	15073A03100072	640,96	640,96	100,00%
	15073A03100073	375,72	375,72	100,00%
	15073A03100079	1406,50	1406,50	100,00%
	15073A03100084	878,00	878,00	100,00%
	15073A03100085	1550,46	1360,16	87,73%
	15073A03100086	536,79	536,79	100,00%
	15073A03100087	403,31	403,31	100,00%
	15073A03100088	998,41	998,41	100,00%
	15073A03100091	643,54	643,54	100,00%
	15073A03100106	2310,12	2310,12	100,00%
	15073A03100107	569,56	489,17	85,89%
	15073A03100108	394,96	394,96	100,00%
	15073A03100109	778,30	454,26	58,37%
	15073A03100110	1558,60	901,31	57,83%
	15073A03100115	619,98	141,83	22,88%
	15073A03100117	239,32	81,65	34,12%
	15073A03100118	1015,08	318,68	31,40%
	15073A03100119	402,88	122,92	30,51%
	15073A03100120	2925,65	1297,90	44,36%
	15073A03100122	245,72	94,93	38,64%
	15073A03100123	790,24	751,07	95,04%
	15073A03100124	586,99	586,99	100,00%
	15073A03100125	1028,08	1028,08	100,00%
	15073A03100126	701,94	590,31	84,10%
	15073A03100127	1332,12	1332,12	100,00%
	15073A03100129	2188,84	2188,84	100,00%
	15073A03100137	793,00	497,49	62,74%
	15073A03100159	974,25	105,32	10,81%
	15073A03100160	390,09	48,86	12,53%
	15073A03100161	1049,95	158,07	15,06%
	15073A03100162	2090,57	1339,47	64,07%
	15073A03100164	675,67	330,17	48,87%
	15073A03100165	584,57	285,08	48,77%
	15073A03100174	1138,52	1138,52	100,00%
	15073A03100176	238,17	238,16	99,99%
	15073A03100177	2132,36	2132,34	100,00%

CVD: 9Si28gHug55A5eYiZYEH
Verificable na Sede Electrónica do Organismo.

Plano Nº 0120A-0208	Referencia Catastral	Superficie (m²)	Superficie Afectada (m²)	Porcentaxe Afectada
	15073A03100180	2440,61	2440,55	100,00%
	15073A03100190	352,35	133,29	37,83%
	15073A03100191	721,17	38,49	5,34%
	15073A03100225	618,19	22,68	3,67%
	15073A03100227	523,64	126,94	24,24%
	15073A03100228	316,45	120,41	38,05%
	15073A03100229	354,91	145,97	41,13%
	15073A03100230	397,15	191,91	48,32%
	15073A03100231	352,03	185,74	52,76%
	15073A03100232	444,71	250,15	56,25%
	15073A03100233	1019,27	626,86	61,50%
	15073A03100236	374,08	259,92	69,48%
	15073A03100237	422,98	393,53	93,04%
	15073A03100238	288,81	288,81	100,00%
	15073A03100239	272,50	272,50	100,00%
	15073A03100240	105,49	105,49	100,00%
	15073A03100243	451,29	451,29	100,00%
	15073A03100244	898,80	898,80	100,00%
	15073A03100249	1018,45	1018,45	100,00%
	15073A03100253	372,24	372,24	100,00%
	15073A03100255	447,28	399,61	89,34%
	15073A03100259	365,42	365,42	100,00%
	15073A03100262	681,24	681,24	100,00%
	15073A03100263	963,82	963,82	100,00%
	15073A03100265	765,13	765,13	100,00%
	15073A03100266	387,94	387,94	100,00%
	15073A03100267	547,52	497,96	90,95%
	15073A03100268	586,52	532,18	90,73%
	15073A03100270	903,14	278,73	30,86%
	15073A03100273	403,62	380,04	94,16%
	15073A03100274	1018,70	796,34	78,17%
	15073A03100277	1394,45	1020,01	73,15%
	15073A03100278	1450,96	1032,50	71,16%
	15073A03100279	1389,40	778,63	56,04%
	15073A03100280	2781,52	933,64	33,57%
	15073A03100281	945,34	579,83	61,34%
	15073A03100282	613,55	505,94	82,46%
	15073A03100283	107,64	48,34	44,91%
	15073A03100284	184,65	80,31	43,49%
	15073A03100285	332,93	142,99	42,95%
	15073A03100286	177,27	125,52	70,81%
	15073A03100287	302,03	8,48	2,81%
	15073A03100304	408,86	408,86	100,00%
	15073A03100305	294,23	294,21	99,99%
	15073A03100306	36,74	36,72	99,95%

CVD: 9Si28gHug55A5eYiZYEH
Verificable na Sede Electrónica do Organismo.

Plano Nº 0120A-0208	Referencia Catastral	Superficie (m²)	Superficie Afectada (m²)	Porcentaxe Afectada
	15073A03100307	483,07	483,04	99,99%
	15073A03100310	100,06	100,06	100,00%
	15073A03100311	93,56	93,56	100,00%
	15073A03100312	122,26	122,26	100,00%
	15073A03100313	251,13	251,13	100,00%
	15073A03100314	462,54	462,54	100,00%
	15073A03100325	265,84	265,84	100,00%
	15073A03100326	154,30	154,30	100,00%
	15073A03100327	208,42	208,42	100,00%
	15073A03100328	97,71	97,71	100,00%
	15073A03100330	216,91	216,91	100,00%
	15073A03100331	378,38	378,38	100,00%
	15073A03100332	256,86	256,86	100,00%
	15073A03100333	314,34	314,34	100,00%
	15073A03100335	938,20	937,81	99,96%
	15073A03108101	1337,28	355,18	26,56%
	15073A03200005	484,52	484,52	100,00%
	15073A03200006	656,56	656,56	100,00%
	15073A03200009	662,31	662,31	100,00%
	15073A03200010	887,50	887,50	100,00%
	15073A03200015	442,11	330,09	74,66%
	15073A03200019	317,33	204,58	64,47%
	15073A03200020	459,58	459,57	100,00%
	15073A03200021	732,88	732,87	100,00%
	15073A03200026	1730,12	1730,12	100,00%
	15073A03200027	1765,91	1764,65	99,93%
	15073A03200030	1262,57	484,69	38,39%
	15073A03200032	521,02	134,46	25,81%
	15073A03200042	349,52	349,52	100,00%
	15073A03200043	1001,08	1001,08	100,00%
	15073A03200045	1327,87	1327,87	100,00%
	15073A03200046	1427,92	1427,92	100,00%
	15073A03200047	453,14	453,14	100,00%
	15073A03200062	1114,20	1113,88	99,97%
	15073A03200066	645,21	645,21	100,00%
	15073A03200080	71,44	71,44	100,00%
	15073A03200081	19,58	19,58	100,00%
	15073A03200082	1170,73	1170,73	100,00%
	15073A03200083	440,48	440,48	100,00%
	15073A03200084	695,77	695,77	100,00%
	15073A03200086	538,95	538,95	100,00%
	15073A03200087	748,41	748,41	100,00%
	15073A03200088	480,52	480,52	100,00%
	15073A03200089	623,64	623,64	100,00%
	15073A03200090	1303,92	603,04	46,25%

CVD: 9Si28gHug55A5eYiZYEH
Verificable na Sede Electrónica do Organismo.

Plano Nº 0120A-0208	Referencia Catastral	Superficie (m²)	Superficie Afectada (m²)	Porcentaxe Afectada
	15073A03200091	609,82	190,70	31,27%
	15073A03200093	1096,44	354,56	32,34%
	15073A03200094	1414,56	266,29	18,83%
	15073A03200095	394,37	37,06	9,40%
	15073A03200096	369,61	27,55	7,45%
	15073A03200101	320,65	281,97	87,94%
	15073A03200102	559,40	472,43	84,45%
	15073A03200103	403,77	317,45	78,62%
	15073A03200105	1237,03	1171,58	94,71%
	15073A03200108	463,26	463,24	100,00%
	15073A03200109	572,07	572,07	100,00%
	15073A03200110	872,90	872,89	100,00%
	15073A03200111	569,82	569,80	100,00%
	15073A03200112	298,96	298,95	100,00%
	15073A03200126	623,18	379,60	60,91%
	15073A03200127	532,51	532,51	100,00%
	15073A03200138	387,14	46,23	11,94%
	15073A03200139	392,13	55,89	14,25%
	15073A03200140	1035,87	136,65	13,19%
	15073A03200141	578,59	115,71	20,00%
	15073A03200142	817,23	182,93	22,38%
	15073A03200143	632,73	136,82	21,62%
	15073A03200144	579,52	112,07	19,34%
	15073A03200145	1547,00	406,07	26,25%
	15073A03200146	243,09	243,09	100,00%
	15073A03200147	731,82	731,80	100,00%
	15073A03200148	1350,70	1350,70	100,00%
	15073A03200149	1096,74	1095,28	99,87%
	15073A03200150	1135,56	1135,56	100,00%
	15073A03300006	500,37	500,27	99,98%
	15073A03300011	2376,34	2376,27	100,00%
	15073A03300012	639,36	639,35	100,00%
	15073A03300014	546,34	546,34	100,00%
	15073A03300026	1320,48	1320,48	100,00%
	15073A03300027	1232,49	1232,49	100,00%
	15073A03300028	491,14	491,12	100,00%
	15073A03300029	486,10	486,10	100,00%
	15073A03300030	709,24	709,24	100,00%
	15073A03300031	1137,13	1137,13	100,00%
	15073A03300034	787,56	787,56	100,00%
	15073A03300035	963,77	963,77	100,00%
	15073A03300040	337,11	337,11	100,00%
	15073A03300045	894,46	894,46	100,00%
	15073A03300047	663,85	663,85	100,00%
	15073A03300049	64,52	64,52	100,00%

CVD: 9Si28gHug55A5eYiZYEH
Verificable na Sede Electrónica do Organismo.

Plano Nº 0120A-0208	Referencia Catastral	Superficie (m²)	Superficie Afectada (m²)	Porcentaxe Afectada
	15073A03300050	583,43	583,43	100,00%
	15073A03300051	1624,02	1555,04	95,75%
	15073A03300054	248,66	248,66	100,00%
	15073A03300055	261,58	261,58	100,00%
	15073A03300056	281,62	281,62	100,00%
	15073A03300057	328,08	328,08	100,00%
	15073A03300058	212,51	212,51	100,00%
	15073A03300059	198,48	198,48	100,00%
	15073A03300060	180,88	180,88	100,00%
	15073A03300061	43,31	43,31	100,00%
	15073A03300062	442,05	112,08	25,35%
	15073A03300066	823,62	56,53	6,86%
	15073A03300068	2451,52	2438,91	99,49%
	15073A03300091	190,86	190,86	100,00%
	15073A03300092	5295,41	2589,13	48,89%
	15073A03300094	419,04	145,61	34,75%
	15073A03300096	557,27	555,27	99,64%
	15073A03300097	466,20	412,52	88,48%
	15073A03300100	1150,24	932,69	81,09%
	15073A03300104	282,27	282,27	100,00%
	15073A03300105	784,00	784,00	100,00%
	15073A03300107	241,67	241,67	100,00%
	15073A03300108	2355,22	2355,22	100,00%
	15073A03300112	702,94	702,94	100,00%
	15073A03300115	508,63	508,63	100,00%
	15073A03300118	812,76	812,76	100,00%
	15073A03300123	771,81	771,81	100,00%
	15073A03300124	987,44	987,44	100,00%
	15073A03300125	360,94	360,94	100,00%
	15073A03300126	937,60	935,20	99,74%
	15073A03300127	1752,01	1248,86	71,28%
	15073A03300128	990,26	650,28	65,67%
	15073A03300132	211,24	211,24	100,00%
	15073A03300133	414,35	414,35	100,00%
	15073A03300134	713,47	507,32	71,11%
	15073A03300137	890,18	13,17	1,48%
	15073A03300140	1123,36	331,45	29,51%
	15073A03300148	2593,00	753,54	29,06%
	15073A03300149	1584,82	1117,50	70,51%
	15073A03300159	335,92	135,09	40,22%
	15073A03300160	1232,39	359,72	29,19%
	15073A03300161	450,55	133,79	29,70%
	15073A03300162	508,25	154,55	30,41%
	15073A03300163	719,44	180,77	25,13%
	15073A03300169	450,22	32,15	7,14%

CVD: 9Si28gHug55A5eYiZYEH
Verificable na Sede Electrónica do Organismo.

Plano Nº 0120A-0208	Referencia Catastral	Superficie (m²)	Superficie Afectada (m²)	Porcentaxe Afectada
	15073A03300170	230,30	65,31	28,36%
	15073A03300171	315,97	127,65	40,40%
	15073A03300172	477,35	194,96	40,84%
	15073A03300184	776,85	37,04	4,77%
	15073A03300186	212,39	212,39	100,00%
	15073A03300192	443,10	112,00	25,28%
	15073A03300193	441,01	122,34	27,74%
	15073A03300194	651,37	173,55	26,64%
	15073A03300195	501,44	183,95	36,68%
	15073A03300198	208,09	128,13	61,57%
	15073A03300199	261,80	161,85	61,82%
	15073A03300200	417,46	128,45	30,77%
	15073A03300201	473,76	145,29	30,67%
	15073A03300202	704,27	106,34	15,10%
	15073A03300209	396,04	19,35	4,88%
	15073A03300210	215,32	132,18	61,39%
	15073A03300214	1935,12	1434,73	74,14%
	15073A03300215	278,01	243,91	87,73%
	15073A03300216	538,65	296,88	55,11%
	15073A03300217	1337,24	1057,95	79,11%
	15073A03300219	377,80	236,70	62,65%
	15073A03300231	708,39	79,33	11,20%
	15073A03300232	836,56	558,02	66,70%
	15073A03300234	989,99	837,30	84,58%
	15073A03300235	392,94	392,94	100,00%
	15073A03300236	306,02	306,02	100,00%
	15073A03300237	391,30	391,30	100,00%
	15073A03300238	628,52	596,68	94,93%
	15073A03300239	387,05	387,05	100,00%
	15073A03300240	664,89	664,89	100,00%
	15073A03300241	561,43	556,86	99,19%
	15073A03300243	1200,05	1200,05	100,00%
	15073A03300244	765,91	236,94	30,94%
	15073A03300245	1424,58	1424,58	100,00%
	15073A03300246	243,59	243,59	100,00%
	15073A03300247	136,41	136,41	100,00%
	15073A03300248	150,50	150,50	100,00%
	15073A03300249	392,06	392,06	100,00%
	15073A03300250	293,22	293,22	100,00%
	15073A03300258	698,39	698,39	100,00%
	15073A03300259	403,87	403,87	100,00%
	15073A03300260	546,08	546,08	100,00%
	15073A03300261	476,91	350,64	73,52%
	15073A03300264	401,02	401,02	100,00%
	15073A03300265	261,19	261,19	100,00%

CVD: 9Si28gHug55A5eYiZYEH
Verificable na Sede Electrónica do Organismo.

Plano Nº 0120A-0208	Referencia Catastral	Superficie (m²)	Superficie Afectada (m²)	Porcentaxe Afectada
	15073A03300266	268,00	268,00	100,00%
	15073A03300267	613,98	613,98	100,00%
	15073A03300268	410,14	410,14	100,00%
	15073A03300270	163,77	163,77	100,00%
	15073A03300271	513,66	513,66	100,00%
	15073A03300272	258,48	258,48	100,00%
	15073A03300273	363,24	363,24	100,00%
	15073A03300274	258,31	248,36	96,15%
	15073A03300275	244,85	174,34	71,20%
	15073A03300276	639,22	122,13	19,11%
	15073A03300277	488,10	117,12	23,99%
	15073A03300278	124,36	37,38	30,06%
	15073A03300285	1233,24	424,50	34,42%
	15073A03300286	595,02	595,02	100,00%
	15073A03300287	457,80	49,13	10,73%
	15073A03300288	295,38	141,87	48,03%
	15073A03300290	365,37	80,98	22,16%
	15073A03300291	256,42	256,42	100,00%
	15073A03300292	138,22	138,18	99,98%
	15073A03300293	145,02	145,02	100,00%
	15073A03300294	380,00	380,00	100,00%
	15073A03300295	287,98	287,98	100,00%
	15073A03300296	468,37	468,37	100,00%
	15073A03300297	759,93	759,93	100,00%
	15073A03300298	877,90	877,90	100,00%
	15073A03300299	608,83	608,83	100,00%
	15073A03300300	802,93	802,93	100,00%
	15073A03300301	839,94	839,61	99,96%
	15073A03300302	2853,70	2461,59	86,26%
	15073A03300303	1684,69	1482,91	88,02%
	15073A03300304	307,16	304,54	99,15%
	15073A03300305	356,27	295,09	82,83%
	15073A03300306	297,30	297,30	100,00%
	15073A03300307	115,42	115,42	100,00%
	15073A03300308	250,35	250,35	100,00%
	15073A03300311	814,07	232,20	28,52%
	15073A03300316	917,32	391,60	42,69%
	15073A03300317	1612,69	1060,61	65,77%
	15073A03300318	396,20	187,35	47,29%
	15073A03300319	1694,72	1096,42	64,70%
	15073A03300320	325,29	323,10	99,33%
	15073A03300321	253,27	253,27	100,00%
	15073A03300322	255,11	255,11	100,00%
	15073A03300324	767,91	294,69	38,38%
	15073A03300325	521,36	215,21	41,28%

CVD: 9Si28gHug55A5eYiZYEH
Verificable na Sede Electrónica do Organismo.

Plano Nº 0120A-0208	Referencia Catastral	Superficie (m²)	Superficie Afectada (m²)	Porcentaxe Afectada
	15073A03300326	653,38	274,67	42,04%
	15073A03300327	804,99	361,39	44,89%
	15073A03300329	1142,35	429,60	37,61%
	15073A03300330	243,33	177,39	72,90%
	15073A03300331	251,87	202,95	80,58%
	15073A03300332	1280,52	453,70	35,43%
	15073A03300333	1671,97	674,90	40,37%
	15073A03300334	1127,79	927,46	82,24%
	15073A03300335	2537,03	361,73	14,26%
	15073A03300336	492,72	201,95	40,99%
	15073A03300337	554,79	321,55	57,96%
	15073A03300338	477,40	240,72	50,42%
	15073A03300344	306,42	173,06	56,48%
	15073A03300345	201,90	47,96	23,76%
	15073A03300346	149,51	37,15	24,85%
	15073A03300347	332,03	102,20	30,78%
	15073A03300348	959,23	499,59	52,08%
	15073A03300349	55,53	55,53	100,00%
	15073A03300350	59,25	59,25	100,00%
	15073A03300351	78,38	78,38	100,00%
	15073A03300352	82,27	82,27	100,00%
	15073A03300353	69,13	69,13	100,00%
	15073A03300354	61,10	61,09	99,98%
	15073A03300355	172,19	172,19	100,00%
	15073A03300357	161,15	161,15	100,00%
	15073A03300361	1124,52	116,72	10,38%
	15073A03300366	217,93	217,93	100,00%
	15073A03308200	482,83	482,83	100,00%
	15073A03308202	8478,38	129,57	1,53%
	15073A03400225	657,81	657,81	100,00%
	15073A03400227	100,75	100,75	100,00%
	15073A03400228	231,71	231,71	100,00%
	15073A03400229	2624,98	2327,32	88,66%
	15073A03400265	1586,80	1204,08	75,88%
	15073A03400266	727,37	727,37	100,00%
	15073A03400268	221,34	221,34	100,00%
	15073A03400270	1020,66	999,56	97,93%
	15073A03400284	52,40	52,40	100,00%
	15073A03400285	494,65	494,65	100,00%
	15073A03400286	324,25	324,25	100,00%
	15073A03400287	255,03	255,03	100,00%
	15073A03400289	1083,60	1083,60	100,00%
	15073A03400290	139,62	139,46	99,89%
	15073A03400293	983,76	944,34	95,99%
	15073A03400295	582,44	582,44	100,00%

CVD: 9Si28gHug55A5eYiZYEH
Verificable na Sede Electrónica do Organismo.

Plano Nº 0120A-0208	Referencia Catastral	Superficie (m²)	Superficie Afectada (m²)	Porcentaxe Afectada
	15073A03400296	964,02	964,02	100,00%
	15073A03400297	283,67	283,67	100,00%
	15073A03400300	811,73	811,69	99,99%
	15073A03400305	27762,80	6874,27	24,76%
	15073A03400315	154,32	154,32	100,00%
	15073A03400316	135,78	135,78	100,00%
	15073A03400337	108,56	108,56	100,00%
	15073A03400338	100,72	100,72	100,00%
	15073A03400341	3626,38	1010,95	27,88%
	15073A03400349	142,96	55,05	38,51%
	15073A03400351	52,24	52,24	100,00%
	15073A03400352	70,03	70,03	100,00%
	15073A03400353	142,51	142,51	100,00%
	15073A03400354	196,51	196,51	100,00%
	15073A03400466	1031,84	508,24	49,26%
	15073A03400476	80,31	80,31	100,00%
	15073A03408600	74547,46	6343,69	8,51%
	15073A03408631	18752,90	5175,80	27,60%
	15073A03500007	777828,55	2456,66	0,32%
	15073A03500021	981,87	357,93	36,45%
	15073A03500022	707,68	86,87	12,27%
	15073A03500023	552,64	462,11	83,62%
	15073A03500025	936,02	281,58	30,08%
	15073A03500026	717,61	179,73	25,05%
	15073A03500036	347,15	347,15	100,00%
	15073A03500037	97,44	97,44	100,00%
	15073A03500038	284,40	284,40	100,00%
	15073A03500039	924,23	549,98	59,51%
	15073A03500040	586,24	580,97	99,10%
	15073A03500041	673,15	673,15	100,00%
	15073A03500042	462,59	462,59	100,00%
	15073A03500043	449,06	449,06	100,00%
	15073A03500044	205,73	205,73	100,00%
	15073A03500045	165,66	165,66	100,00%
	15073A03500047	1002,49	1002,49	100,00%
	15073A03500049	2207,64	2004,84	90,81%
	15073A03500050	204,78	204,78	100,00%
	15073A03500051	169,44	169,44	100,00%
	15073A03500052	253,31	253,31	100,00%
	15073A03500053	161,46	161,46	100,00%
	15073A03500054	160,94	151,99	94,44%
	15073A03500055	221,68	41,55	18,74%
	15073A03500056	323,46	215,02	66,48%
	15073A03500064	3461,78	2176,36	62,87%
	15073A03500067	202,01	202,01	100,00%

CVD: 9Si28gHug55A5eYiZYEH
Verificable na Sede Electrónica do Organismo.

Plano Nº 0120A-0208	Referencia Catastral	Superficie (m²)	Superficie Afectada (m²)	Porcentaxe Afectada
	15073A03500068	541,11	541,11	100,00%
	15073A03500069	140,00	140,00	100,00%
	15073A03500070	956,02	719,90	75,30%
	15073A03500072	741,49	366,17	49,38%
	15073A03500073	802,72	626,80	78,08%
	15073A03500102	130,06	106,43	81,83%
	15073A03500103	3722,18	357,85	9,61%
	15073A03500104	2450,93	94,69	3,86%
	15073A03500105	177,02	116,46	65,79%
	15073A03500107	1109,58	1105,31	99,61%
	15073A03500108	1011,03	684,82	67,73%
	15073A03500109	199,46	199,46	100,00%
	15073A03500110	197,67	59,26	29,98%
	15073A03500117	561,12	66,41	11,83%
	15073A03500118	160,86	160,86	100,00%
	15073A03500119	163,01	163,01	100,00%
	15073A03500120	363,45	363,45	100,00%
	15073A03500121	512,79	512,79	100,00%
	15073A03500122	177,27	177,27	100,00%
	15073A03500123	277,16	277,16	100,00%
	15073A03500124	361,18	361,18	100,00%
	15073A03500125	740,98	740,98	100,00%
	15073A03500133	185,18	185,18	100,00%
	15073A03500134	302,18	302,18	100,00%
	15073A03500135	610,58	266,92	43,72%
	15073A03500136	250,87	63,90	25,47%
	15073A03500137	341,60	25,74	7,53%
	15073A03500138	91,27	25,18	27,59%
	15073A03500139	794,40	242,02	30,47%
	15073A03500141	348,42	348,42	100,00%
	15073A03500143	161,58	161,58	100,00%
	15073A03508204	2055,30	1710,50	83,22%
	15073A04600005	3135,78	1577,31	50,30%
	15073A04600006	2459,04	954,16	38,80%
	15073A04600237	5782,27	2733,36	47,27%
	15073A04600597	2374,75	1611,43	67,86%
	15073A04600657	391,56	97,99	25,03%
	15073A04600659	1172,40	814,70	69,49%
	15073A04600660	2973,92	2090,94	70,31%
	15073A04600661	325,39	310,43	95,40%
	15073A04600662	295,87	266,86	90,20%
	15073A04600663	1510,88	1033,55	68,41%
	15073A04600664	378,58	74,35	19,64%
	15073A04600665	638,11	102,50	16,06%
	15073A04600668	795,19	115,06	14,47%

CVD: 9Si28gHug55A5eYiZYEH
Verificable na Sede Electrónica do Organismo.

Plano Nº 0120A-0208	Referencia Catastral	Superficie (m²)	Superficie Afectada (m²)	Porcentaxe Afectada
	15073A04600683	1371,90	1267,90	92,42%
	15073A04608900	2511,69	410,43	16,34%
	15073A05100001	1722,30	1722,30	100,00%
	15073A05100007	277,01	277,01	100,00%
	15073A05100008	208,67	208,64	99,99%
	15073A05100009	374,80	374,36	99,88%
	15073A05100010	281,73	268,47	95,30%
	15073A05100011	726,42	633,86	87,26%
	15073A05100012	651,67	595,86	91,44%
	15073A05100013	641,94	641,94	100,00%
	15073A05100014	317,37	317,37	100,00%
	15073A05100015	894,70	894,70	100,00%
	15073A05100016	789,19	789,19	100,00%
	15073A05100017	193,72	193,72	100,00%
	15073A05100018	222,96	222,94	99,99%
	15073A05100019	931,89	931,89	100,00%
	15073A05100021	139,33	139,33	100,00%
	15073A05100022	205,03	205,03	100,00%
	15073A05100023	78,52	78,52	100,00%
	15073A05100024	92,94	92,94	100,00%
	15073A05100025	259,02	259,02	100,00%
	15073A05100026	563,36	563,36	100,00%
	15073A05100028	926,34	926,32	100,00%
	15073A05100049	1992,57	1989,71	99,86%
	15073A05100050	278,18	222,58	80,01%
	15073A05100051	405,44	33,14	8,17%
	15073A05100069	989,80	81,50	8,23%
	15073A05100070	2781,16	773,61	27,82%
	15073A05100071	677,88	34,58	5,10%
	15073A05100094	1378,58	424,96	30,83%
	15073A05100095	1889,30	839,73	44,45%
	15073A05100096	1121,47	662,98	59,12%
	15073A05100097	617,13	334,25	54,16%
	15073A05100098	809,81	457,28	56,47%
	15073A05100100	400,76	174,69	43,59%
	15073A05100101	721,15	336,63	46,68%
	15073A05100102	370,64	148,13	39,97%
	15073A05100103	903,18	291,30	32,25%
	15073A05100104	411,79	130,12	31,60%
	15073A05100105	1297,32	51,44	3,97%
	15073A05100125	967,70	733,06	75,75%
	15073A05100126	442,47	313,28	70,80%
	15073A05100127	546,77	345,14	63,12%
	15073A05100128	354,04	226,36	63,93%
	15073A05100131	582,38	365,51	62,76%

CVD: 9Si28gHug55A5eYiZYEH
Verificable na Sede Electrónica do Organismo.

Plano Nº 0120A-0208	Referencia Catastral	Superficie (m²)	Superficie Afectada (m²)	Porcentaxe Afectada
	15073A05100132	1920,78	1920,78	100,00%
	15073A05100133	535,76	449,04	83,81%
	15073A05100134	456,61	310,01	67,89%
	15073A05100136	1050,13	744,02	70,85%
	15073A05100137	1698,39	1010,26	59,48%
	15073A05100140	1069,39	611,20	57,15%
	15073A05100141	430,53	186,57	43,34%
	15073A05100142	824,64	708,33	85,89%
	15073A05100143	742,01	738,72	99,56%
	15073A05100144	782,31	782,31	100,00%
	15073A05100146	464,01	464,01	100,00%
	15073A05100147	119,27	119,27	100,00%
	15073A05100151	594,21	594,21	100,00%
	15073A05100152	824,47	106,09	12,87%
	15073A05100153	819,48	82,49	10,07%
	15073A05100154	665,59	58,95	8,86%
	15073A05100155	700,50	65,14	9,30%
	15073A05100156	1487,03	53,00	3,56%
	15073A05100157	1598,18	44,57	2,79%
	15073A05100158	737,01	189,98	25,78%
	15073A05100159	384,09	243,49	63,40%
	15073A05100160	358,84	306,33	85,37%
	15073A05100161	233,85	233,23	99,74%
	15073A05100162	575,78	575,78	100,00%
	15073A05100163	855,79	702,80	82,12%
	15073A05100164	568,46	568,46	100,00%
	15073A05100165	554,17	554,17	100,00%
	15073A05100166	922,38	922,36	100,00%
	15073A05100167	251,23	251,23	100,00%
	15073A05100168	573,01	573,00	100,00%
	15073A05100169	230,88	230,88	100,00%
	15073A05100174	281,55	281,55	100,00%
	15073A05100180	692,30	82,71	11,95%
	15073A05100181	2492,14	424,24	17,02%
	15073A05100182	1147,75	261,67	22,80%
	15073A05100183	1459,70	957,54	65,60%
	15073A05100184	364,52	364,52	100,00%
	15073A05100185	75,26	75,26	100,00%
	15073A05100186	5,77	5,77	100,00%
	15073A05100187	55,02	55,02	100,00%
	15073A05100188	41,19	41,19	100,00%
	15073A05100189	140,70	140,70	100,00%
	15073A05100190	51,62	51,62	100,00%
	15073A05100195	173,56	173,47	99,94%
	15073A05100198	465,08	465,08	100,00%

CVD: 9Si28gHug55A5eYiZYEH
Verificable na Sede Electrónica do Organismo.

Plano Nº 0120A-0208	Referencia Catastral	Superficie (m²)	Superficie Afectada (m²)	Porcentaxe Afectada
	15073A05100199	81,80	81,80	100,00%
	15073A05100204	7132,81	2004,52	28,10%
	15073A05100230	4098,20	1057,12	25,79%
	15073A05100232	1923,97	567,93	29,52%
	15073A05100233	4762,47	1108,55	23,28%
	15073A05100236	747,53	428,15	57,28%
	15073A05100237	10522,87	63,88	0,61%
	15073A05100238	4909,15	1335,87	27,21%
	15073A05100239	2962,92	1951,79	65,87%
	15073A05100240	2826,65	882,21	31,21%
	15073A05100241	696,71	213,43	30,63%
	15073A05100243	510,22	485,62	95,18%
	15073A05100409	2517,01	567,96	22,56%
	15073A05100413	2074,83	230,22	11,10%
	15073A05100414	859,30	177,48	20,65%
	15073A05100416	328,84	328,84	100,00%
	15073A05100417	835,34	819,81	98,14%
	15073A05100421	2002,89	1998,81	99,80%
	15073A05100422	722,62	179,75	24,88%
	15073A05100427	186,45	105,59	56,63%
	15073A05100428	1947,55	1725,89	88,62%
	15073A05100431	70,06	70,06	100,00%
	15073A05100432	769,89	769,89	100,00%
	15073A05100433	329,24	329,24	100,00%
	15073A05100434	1051,86	1051,86	100,00%
	15073A05100435	244,16	243,08	99,56%
	15073A05100436	1000,00	397,49	39,75%
	15073A05100437	842,23	254,06	30,16%
	15073A05100438	606,96	278,29	45,85%
	15073A05100440	1731,06	1593,85	92,07%
	15073A05100441	1399,29	1274,58	91,09%
	15073A05100443	621,37	621,37	100,00%
	15073A05100444	333,82	333,82	100,00%
	15073A05100445	930,97	930,97	100,00%
	15073A05100446	979,10	934,85	95,48%
	15073A05100448	899,49	439,48	48,86%
	15073A05100449	266983,57	11644,25	4,36%
	15073A05100451	658,04	658,03	100,00%
	15073A05100452	56,10	56,10	100,00%
	15073A05100456	3147,38	2133,65	67,79%
	15073A05100458	2488,27	1869,64	75,14%
	15073A05100459	3570,05	2173,48	60,88%
	15073A05100463	465,33	248,90	53,49%
	15073A05100464	513,40	242,99	47,33%
	15073A05100465	372,55	118,04	31,68%

CVD: 9Si28gHug55A5eYiZYEH
Verificable na Sede Electrónica do Organismo.

Plano Nº 0120A-0208	Referencia Catastral	Superficie (m²)	Superficie Afectada (m²)	Porcentaxe Afectada
	15073A05100466	326,04	56,30	17,27%
	15073A05100467	770,03	770,03	100,00%
	15073A05100468	337,18	335,06	99,37%
	15073A05100469	400,62	400,62	100,00%
	15073A05100470	535,82	535,82	100,00%
	15073A05100471	469,78	341,93	72,79%
	15073A05100472	1026,56	919,38	89,56%
	15073A05100473	438,01	389,93	89,02%
	15073A05100474	443,51	363,29	81,91%
	15073A05100475	321,28	250,25	77,89%
	15073A05100476	264,05	184,44	69,85%
	15073A05100477	789,04	526,35	66,71%
	15073A05100478	905,64	563,13	62,18%
	15073A05100479	360,30	204,41	56,73%
	15073A05100480	546,37	323,57	59,22%
	15073A05100481	617,00	308,02	49,92%
	15073A05100482	624,50	270,89	43,38%
	15073A05100483	314,66	142,59	45,32%
	15073A05100484	565,14	214,17	37,90%
	15073A05100485	433,20	149,72	34,56%
	15073A05100486	359,75	78,48	21,82%
	15073A05100487	438,05	31,62	7,22%
	15073A05100488	501,81	2,71	0,54%
	15073A05100489	897,72	856,87	95,45%
	15073A05100490	30,42	30,42	100,00%
	15073A05100491	28,74	28,74	100,00%
	15073A05100492	63,33	63,33	100,00%
	15073A05100493	173,96	173,96	100,00%
	15073A05100494	353,79	353,79	100,00%
	15073A05100495	166,97	166,97	100,00%
	15073A05100496	191,50	191,50	100,00%
	15073A05100497	308,95	308,95	100,00%
	15073A05100498	177,30	177,30	100,00%
	15073A05100500	93,78	93,78	100,00%
	15073A05100501	278,79	278,79	100,00%
	15073A05100502	102,35	102,35	100,00%
	15073A05100503	187,80	187,78	99,99%
	15073A05100504	202,57	202,57	100,00%
	15073A05100507	57,25	57,25	100,00%
	15073A05100508	331,28	331,28	100,00%
	15073A05100510	352,72	352,72	100,00%
	15073A05100511	339,62	339,62	100,00%
	15073A05100512	706,25	706,25	100,00%
	15073A05100513	134,32	134,32	100,00%
	15073A05100514	132,28	132,28	100,00%

CVD: 9Si28gHug55A5eYiZYEH
Verificable na Sede Electrónica do Organismo.

Plano Nº 0120A-0208	Referencia Catastral	Superficie (m²)	Superficie Afectada (m²)	Porcentaxe Afectada
	15073A05100515	84,79	84,78	99,99%
	15073A05100516	181,96	181,96	100,00%
	15073A05100517	175,61	165,69	94,35%
	15073A05100518	176,19	129,95	73,76%
	15073A05100519	925,69	111,53	12,05%
	15073A05100524	3062,32	1225,83	40,03%
	15073A05100542	260,77	260,77	100,00%
	15073A05100543	1037,79	1037,79	100,00%
	15073A05100544	561,79	561,79	100,00%
	15073A05100545	280,13	249,71	89,14%
	15073A05100546	308,54	94,35	30,58%
	15073A05100547	330,11	36,97	11,20%
	15073A05100548	343,46	31,65	9,22%
	15073A05100549	815,13	46,94	5,76%
	15073A05100567	331,25	62,13	18,76%
	15073A05100595	318,50	101,27	31,80%
	15073A05100596	259,50	176,73	68,10%
	15073A05100597	274,59	244,85	89,17%
	15073A05100599	1692,27	1122,41	66,33%
	15073A05100600	505,88	505,88	100,00%
	15073A05100609	1272,70	175,72	13,81%
	15073A05100610	1035,88	142,64	13,77%
	15073A05100611	1289,95	60,66	4,70%
	15073A05100613	745,58	159,23	21,36%
	15073A05100682	2149,52	688,39	32,03%
	15073A05100707	697,52	278,18	39,88%
	15073A05100709	311,25	263,17	84,55%
	15073A05100715	157,40	96,02	61,00%
	15073A05100716	187,01	87,71	46,90%
	15073A05100717	200,07	8,95	4,47%
	15073A05100718	338,54	18,07	5,34%
	15073A05100720	524,53	89,00	16,97%
	15073A05100729	397,06	135,38	34,09%
	15073A05100730	536,02	241,90	45,13%
	15073A05100731	1888,60	737,13	39,03%
	15073A05100738	3807,14	60,46	1,59%
	15073A05100765	1667,66	1664,77	99,83%
	15073A05100771	2637,99	1135,17	43,03%
	15073A05100780	2700,23	2457,23	91,00%
	15073A05100801	93,35	93,34	99,99%
	15073A05108802	10120,36	292,27	2,89%
	15073A05108809	2051,26	263,44	12,84%
	15073A05108823	226,90	226,90	100,00%
	15073A05108826	954,47	712,69	74,67%
	15073A05108832	440,90	140,79	31,93%

CVD: 9Si28gHug55A5eYiZYEH
Verificable na Sede Electrónica do Organismo.

Plano Nº 0120A-0208	Referencia Catastral	Superficie (m²)	Superficie Afectada (m²)	Porcentaxe Afectada
	15073A05200012	413,22	413,22	100,00%
	15073A05200016	1279,44	1263,07	98,72%
	15073A05200017	656,90	648,73	98,76%
	15073A05200018	418,07	360,38	86,20%
	15073A05200019	332,71	177,66	53,40%
	15073A05200020	904,65	478,81	52,93%
	15073A05200023	597,78	258,61	43,26%
	15073A05200024	619,41	269,70	43,54%
	15073A05200025	1128,23	430,83	38,19%
	15073A05200026	1840,13	1468,02	79,78%
	15073A05200028	627,68	627,68	100,00%
	15073A05200030	511,49	511,49	100,00%
	15073A05200031	451,13	451,12	100,00%
	15073A05200032	559,02	559,01	100,00%
	15073A05200034	87,99	87,99	100,00%
	15073A05200038	1030,96	1015,12	98,46%
	15073A05200040	544,02	544,02	100,00%
	15073A05200041	14,60	14,60	100,00%
	15073A05200071	2476,20	2402,49	97,02%
	15073A05200072	3671,16	631,63	17,21%
	15073A05200073	658,89	92,67	14,06%
	15073A05200080	1954,77	945,43	48,37%
	15073A05200087	670,04	270,04	40,30%
	15073A05200088	227,25	227,25	100,00%
	15073A05200126	552,19	77,66	14,06%
	15073A05200127	972,52	237,22	24,39%
	15073A05200128	1165,62	473,12	40,59%
	15073A05200130	2120,85	1032,37	48,68%
	15073A05200134	873,23	873,23	100,00%
	15073A05200137	262,78	262,78	100,00%
	15073A05200138	431,89	183,49	42,49%
	15073A05200142	1777,01	1713,96	96,45%
	15073A05200144	841,51	383,69	45,60%
	15073A05200163	470,87	322,15	68,42%
	15073A05200164	942,45	579,15	61,45%
	15073A05200165	512,45	506,16	98,77%
	15073A05200166	110,82	110,82	100,00%
	15073A05200170	554,29	554,29	100,00%
	15073A05200182	987,14	231,21	23,42%
	15073A05200183	3012,21	426,33	14,15%
	15073A05200184	911,40	93,65	10,28%
	15073A05200185	805,55	135,94	16,88%
	15073A05200186	267,61	150,76	56,33%
	15073A05200187	888,69	577,59	64,99%
	15073A05200191	600,16	600,07	99,99%

CVD: 9Si28gHug55A5eYiZYEH
Verificable na Sede Electrónica do Organismo.

Plano Nº 0120A-0208	Referencia Catastral	Superficie (m²)	Superficie Afectada (m²)	Porcentaxe Afectada
	15073A05200192	564,22	564,22	100,00%
	15073A05200193	1127,16	468,71	41,58%
	15073A05200194	334,20	334,20	100,00%
	15073A05200195	127,78	127,78	100,00%
	15073A05200196	150,81	150,81	100,00%
	15073A05200197	136,58	136,58	100,00%
	15073A05200198	125,98	125,98	100,00%
	15073A05200199	354,67	354,67	100,00%
	15073A05200200	206,24	206,24	100,00%
	15073A05200201	208,72	208,71	100,00%
	15073A05200202	393,86	393,86	100,00%
	15073A05200203	109,12	109,12	100,00%
	15073A05200204	111,42	111,42	100,00%
	15073A05200205	127,34	127,34	100,00%
	15073A05200206	157,30	114,65	72,89%
	15073A05200207	165,31	124,75	75,46%
	15073A05200208	338,34	223,66	66,11%
	15073A05200209	202,20	126,81	62,71%
	15073A05200211	1023,49	64,95	6,35%
	15073A05200212	365,97	45,36	12,39%
	15073A05200213	373,50	54,93	14,71%
	15073A05200214	711,55	129,62	18,22%
	15073A05200215	471,19	86,81	18,42%
	15073A05200261	737,84	737,84	100,00%
	15073A05200262	130,61	130,61	100,00%
	15073A05200263	52,12	52,12	100,00%
	15073A05200264	102,55	84,10	82,01%
	15073A05200265	106,38	62,62	58,87%
	15073A05200266	203,31	118,72	58,39%
	15073A05200267	204,10	87,89	43,06%
	15073A05200268	239,60	78,58	32,80%
	15073A05200269	278,76	278,76	100,00%
	15073A05200270	1669,41	1669,41	100,00%
	15073A05200271	743,71	743,71	100,00%
	15073A05200272	296,27	296,27	100,00%
	15073A05200273	712,45	712,19	99,96%
	15073A05200274	110,95	110,95	100,00%
	15073A05200275	358,57	358,57	100,00%
	15073A05200276	270,60	270,60	100,00%
	15073A05200277	961,47	961,47	100,00%
	15073A05200278	669,52	669,52	100,00%
	15073A05200279	1431,14	1431,14	100,00%
	15073A05200280	212,56	212,56	100,00%
	15073A05200281	650,34	54,63	8,40%
	15073A05200289	2568,16	996,04	38,78%

CVD: 9Si28gHug55A5eYiZYEH
Verificable na Sede Electrónica do Organismo.

Plano Nº 0120A-0208	Referencia Catastral	Superficie (m²)	Superficie Afectada (m²)	Porcentaxe Afectada
	15073A05200299	238,52	238,52	100,00%
	15073A05200300	540,09	540,09	100,00%
	15073A05200301	267,27	267,27	100,00%
	15073A05200302	297,37	297,37	100,00%
	15073A05200303	1485,43	1405,46	94,62%
	15073A05200304	125,36	99,57	79,43%
	15073A05200305	473,91	299,21	63,14%
	15073A05200306	251,61	42,56	16,92%
	15073A05300003	627,21	627,20	100,00%
	15073A05300004	616,15	616,15	100,00%
	15073A05300005	860,47	860,47	100,00%
	15073A05300024	863,52	539,41	62,47%
	15073A05300025	516,24	516,24	100,00%
	15073A05300027	147,55	136,66	92,62%
	15073A05300028	491,61	355,98	72,41%
	15073A05300032	3944,79	3942,77	99,95%
	15073A05300058	257,73	257,30	99,83%
	15073A05300059	196,84	196,51	99,83%
	15073A05300064	3840,53	3728,87	97,09%
	15073A05300069	185,88	185,37	99,73%
	15073A05300070	426,32	425,51	99,81%
	15073A05300072	116,31	110,72	95,20%
	15073A05300073	267,45	267,45	100,00%
	15073A05300075	1052,66	1052,66	100,00%
	15073A05300079	235,83	203,92	86,47%
	15073A05300080	235,59	235,59	100,00%
	15073A05300081	894,62	894,62	100,00%
	15073A05300082	221,84	221,84	100,00%
	15073A05300083	657,38	657,38	100,00%
	15073A05300084	694,46	694,46	100,00%
	15073A05300087	218,72	218,72	100,00%
	15073A05300088	665,18	623,01	93,66%
	15073A05300089	1122,10	1122,10	100,00%
	15073A05300090	701,39	525,91	74,98%
	15073A05300091	746,33	278,27	37,29%
	15073A05300092	1180,83	1161,57	98,37%
	15073A05300093	2078,04	2078,04	100,00%
	15073A05300095	310,24	310,24	100,00%
	15073A05300096	414,71	414,61	99,97%
	15073A05300106	361,47	279,66	77,37%
	15073A05300107	442,17	257,32	58,19%
	15073A05300108	240,34	86,01	35,79%
	15073A05300111	135,13	26,43	19,56%
	15073A05300112	603,13	145,35	24,10%
	15073A05300113	1419,50	1419,50	100,00%

CVD: 9Si28gHug55A5eYiZYEH
Verificable na Sede Electrónica do Organismo.

Plano Nº 0120A-0208	Referencia Catastral	Superficie (m²)	Superficie Afectada (m²)	Porcentaxe Afectada
	15073A05300114	431,66	431,66	100,00%
	15073A05300115	503,99	410,98	81,54%
	15073A05300119	202,09	202,09	100,00%
	15073A05300120	505,45	214,99	42,54%
	15073A05300121	368,24	220,44	59,86%
	15073A05300149	698,51	136,21	19,50%
	15073A05300150	1046,10	312,34	29,86%
	15073A05300151	476,51	167,83	35,22%
	15073A05300152	2054,26	742,57	36,15%
	15073A05300153	831,31	229,42	27,60%
	15073A05300154	1112,09	919,60	82,69%
	15073A05300155	533,26	392,90	73,68%
	15073A05300156	554,47	377,59	68,10%
	15073A05300157	1660,60	797,97	48,05%
	15073A05300158	1009,94	55,32	5,48%
	15073A05300159	365,57	54,35	14,87%
	15073A05300160	352,88	49,04	13,90%
	15073A05300161	602,73	101,71	16,87%
	15073A05300162	325,93	85,34	26,18%
	15073A05300164	147,14	30,65	20,83%
	15073A05300166	897,37	897,37	100,00%
	15073A05400004	2246,91	2205,10	98,14%
	15073A05400008	2024,05	1627,75	80,42%
	15073A05400024	919,26	919,26	100,00%
	15073A05400025	538,51	538,51	100,00%
	15073A05400026	1774,64	1774,64	100,00%
	15073A05400027	674,97	356,55	52,82%
	15073A05400028	399,48	386,98	96,87%
	15073A05400030	114,17	76,49	67,00%
	15073A05400031	85,52	21,25	24,84%
	15073A05400035	493,66	377,58	76,49%
	15073A05400056	372,86	255,49	68,52%
	15073A05400057	425,39	292,52	68,76%
	15073A05400058	415,67	281,54	67,73%
	15073A05400059	342,88	255,34	74,47%
	15073A05400061	679,88	114,67	16,87%
	15073A05400062	383,28	82,92	21,63%
	15073A05400063	342,90	85,21	24,85%
	15073A05400064	1639,25	351,57	21,45%
	15073A05400066	458,67	79,24	17,28%
	15073A05400067	691,91	124,40	17,98%
	15073A05400068	893,72	150,04	16,79%
	15073A05400069	2598,04	381,05	14,67%
	15073A05400072	692,98	135,07	19,49%
	15073A05400073	567,57	160,24	28,23%

CVD: 9Si28gHug55A5eYiZYEH
Verificable na Sede Electrónica do Organismo.

Plano Nº 0120A-0208	Referencia Catastral	Superficie (m²)	Superficie Afectada (m²)	Porcentaxe Afectada
	15073A05400074	515,64	151,59	29,40%
	15073A05400075	626,91	186,71	29,78%
	15073A05400076	600,88	163,74	27,25%
	15073A05400077	455,42	149,11	32,74%
	15073A05400078	292,27	108,33	37,07%
	15073A05400079	457,02	156,05	34,14%
	15073A05400080	371,56	131,71	35,45%
	15073A05400081	268,05	93,73	34,96%
	15073A05400082	563,52	251,68	44,66%
	15073A05400083	1131,45	601,89	53,20%
	15073A05400086	261,58	148,79	56,88%
	15073A05400087	98,23	98,23	100,00%
	15073A05400088	138,05	138,05	100,00%
	15073A05400089	91,03	91,03	100,00%
	15073A05400090	104,02	104,02	100,00%
	15073A05400091	114,40	114,40	100,00%
	15073A05400092	146,12	146,12	100,00%
	15073A05400093	159,62	159,62	100,00%
	15073A05400094	127,24	127,24	100,00%
	15073A05400095	159,79	159,79	100,00%
	15073A05400097	1468,85	594,80	40,49%
	15073A05400099	554,37	397,62	71,72%
	15073A05400100	691,10	297,65	43,07%
	15073A05400101	760,75	339,82	44,67%
	15073A05400135	522,25	522,24	100,00%
	15073A05400136	184,05	184,05	100,00%
	15073A05400137	241,83	241,83	100,00%
	15073A05400139	90,78	90,78	100,00%
	15073A05400141	232,72	232,72	100,00%
	15073A05400142	250,18	250,18	100,00%
	15073A05400143	212,10	212,10	100,00%
	15073A05400144	576,55	576,55	100,00%
	15073A05400146	301,38	301,38	100,00%
	15073A05400147	197,59	197,59	100,00%
	15073A05400150	558,22	351,97	63,05%
	15073A05400151	425,78	269,42	63,28%
	15073A05400152	428,77	260,43	60,74%
	15073A05400153	1099,22	624,06	56,77%
	15073A05400154	501,66	269,16	53,65%
	15073A05400155	1511,38	523,99	34,67%
	15073A05400157	1042,83	76,88	7,37%
	15073A05400161	699,28	18,83	2,69%
	15073A05400167	1360,47	419,45	30,83%
	15073A05400170	308,62	265,85	86,14%
	15073A05400171	1069,59	168,18	15,72%

CVD: 9Si28gHug55A5eYiZYEH
Verificable na Sede Electrónica do Organismo.

Plano Nº 0120A-0208	Referencia Catastral	Superficie (m²)	Superficie Afectada (m²)	Porcentaxe Afectada
	15073A05400172	460,79	196,75	42,70%
	15073A05400173	1115,68	538,76	48,29%
	15073A05400174	715,89	715,88	100,00%
	15073A05400175	1024,54	1024,54	100,00%
	15073A05400177	312,51	312,51	100,00%
	15073A05400178	609,86	577,01	94,61%
	15073A05400179	413,97	286,83	69,29%
	15073A05400180	833,31	225,50	27,06%
	15073A05400181	526,76	186,10	35,33%
	15073A05400183	633,43	94,03	14,85%
	15073A05400184	1410,63	1394,26	98,84%
	15073A05400185	838,92	11,92	1,42%
	15073A05400188	474,40	310,44	65,44%
	15073A05400189	386,74	242,53	62,71%
	15073A05400191	961,06	880,78	91,65%
	15073A05400192	1059,14	1059,14	100,00%
	15073A05400193	59,93	25,27	42,15%
	15073A05400194	482,33	482,33	100,00%
	15073A05400195	506,01	506,00	100,00%
	15073A05400196	379,86	379,85	100,00%
	15073A05400197	538,00	538,00	100,00%
	15073A05400200	407,97	407,97	100,00%
	15073A05400201	517,72	517,69	100,00%
	15073A05400202	1584,60	1511,81	95,41%
	15073A05400203	638,25	368,06	57,67%
	15073A05400205	627,04	164,77	26,28%
	15073A05400207	584,03	100,06	17,13%
	15073A05400208	797,75	40,45	5,07%
	15073A05400209	322,17	232,35	72,12%
	15073A05400210	504,50	363,33	72,02%
	15073A05400211	907,83	224,94	24,78%
	15073A05400212	787,43	787,43	100,00%
	15073A05400213	508,99	508,99	100,00%
	15073A05400217	1021,06	479,30	46,94%
	15073A05400219	393,99	257,31	65,31%
	15073A05400220	336,95	244,79	72,65%
	15073A05400221	544,50	536,50	98,53%
	15073A05400222	207,65	207,65	100,00%
	15073A05400223	598,94	598,94	100,00%
	15073A05400224	738,11	626,13	84,83%
	15073A05400226	1276,40	1252,16	98,10%
	15073A05400227	1549,70	1549,70	100,00%
	15073A05400228	1463,02	1353,91	92,54%
	15073A05400231	194,19	194,19	100,00%
	15073A05400232	70,35	70,35	100,00%

CVD: 9Si28gHug55A5eYiZYEH
Verificable na Sede Electrónica do Organismo.

Plano Nº 0120A-0208	Referencia Catastral	Superficie (m²)	Superficie Afectada (m²)	Porcentaxe Afectada
	15073A05400233	2012,66	1140,04	56,64%
	15073A05400236	423,59	421,14	99,42%
	15073A05400237	1047,68	897,60	85,67%
	15073A05400239	623,67	536,11	85,96%
	15073A05400240	597,22	482,25	80,75%
	15073A05400241	521,08	422,27	81,04%
	15073A05400242	1000,38	63,16	6,31%
	15073A05400245	408,63	408,63	100,00%
	15073A05400246	345,15	345,15	100,00%
	15073A05400247	7430,66	7294,47	98,17%
	15073A05400249	1111,29	335,04	30,15%
	15073A05400250	371,84	162,21	43,63%
	15073A05400257	2270,55	2117,49	93,26%
	15073A05400262	974,00	967,39	99,32%
	15073A05400269	3259,05	3079,83	94,50%
	15073A05400273	1738,80	1738,80	100,00%
	15073A05400285	360,43	360,43	100,00%
	15073A05400286	581,97	57,50	9,88%
	15073A05400288	663,79	18,47	2,78%
	15073A05400289	584,30	440,06	75,31%
	15073A05400290	220,76	184,66	83,65%
	15073A05400291	297,21	297,21	100,00%
	15073A05400292	1916,24	607,13	31,68%
	15073A05400293	479,22	247,13	51,57%
	15073A05400294	523,63	523,63	100,00%
	15073A05400295	354,59	354,59	100,00%
	15073A05400296	920,41	351,14	38,15%
	15073A05400297	789,82	185,22	23,45%
	15073A05400298	338,09	79,38	23,48%
	15073A05400299	720,35	175,20	24,32%
	15073A05400300	398,03	160,82	40,40%
	15073A05400301	780,75	119,23	15,27%
	15073A05400302	554,31	55,87	10,08%
	15073A05400303	1807,70	283,14	15,66%
	15073A05400312	533,22	218,53	40,98%
	15073A05400313	543,85	300,32	55,22%
	15073A05400314	617,39	397,65	64,41%
	15073A05400315	122,77	122,77	100,00%
	15073A05400316	366,52	366,52	100,00%
	15073A05400317	160,30	160,30	100,00%
	15073A05400318	273,11	273,11	100,00%
	15073A05400319	907,85	48,62	5,36%
	15073A05400320	311,46	100,35	32,22%
	15073A05400321	342,74	245,88	71,74%
	15073A05400322	363,21	363,21	100,00%

CVD: 9Si28gHug55A5eYiZYEH
Verificable na Sede Electrónica do Organismo.

Plano Nº 0120A-0208	Referencia Catastral	Superficie (m²)	Superficie Afectada (m²)	Porcentaxe Afectada
	15073A05400323	453,48	453,48	100,00%
	15073A05400324	747,31	353,19	47,26%
	15073A05400325	384,89	135,81	35,29%
	15073A05400326	317,06	91,20	28,77%
	15073A05400327	567,78	127,08	22,38%
	15073A05400328	669,62	231,08	34,51%
	15073A05400330	398,01	251,97	63,31%
	15073A05400331	241,60	124,07	51,36%
	15073A05400332	2381,28	2381,28	100,00%
	15073A05400333	828,20	779,30	94,10%
	15073A05400334	745,97	597,95	80,16%
	15073A05400335	267,33	267,33	100,00%
	15073A05400336	493,96	493,96	100,00%
	15073A05400337	454,36	454,36	100,00%
	15073A05400338	462,01	462,01	100,00%
	15073A05400339	627,45	295,75	47,13%
	15073A05400340	128,06	106,66	83,29%
	15073A05400353	330,12	330,12	100,00%
	15073A05400354	237,29	237,29	100,00%
	15073A05400358	37,49	37,49	100,00%
	15073A05400359	87,30	87,30	100,00%
	15073A05400360	23,78	23,78	100,00%
	15073A05400361	77,12	77,12	100,00%
	15073A05400362	97,86	97,86	100,00%
	15073A05400363	220,13	220,13	100,00%
	15073A05400364	157,67	157,67	100,00%
	15073A05400365	112,24	112,24	100,00%
	15073A05400366	305,75	305,75	100,00%
	15073A05400367	374,50	374,50	100,00%
	15073A05400368	1149,08	1058,65	92,13%
	15073A05400370	109,50	58,87	53,76%
	15073A05400372	53,36	53,36	100,00%
	15073A05400385	360,20	70,62	19,61%
	15073A05400386	422,24	121,53	28,78%
	15073A05400387	167,90	167,90	100,00%
	15073A05400388	674,29	154,78	22,95%
	15073A05400389	610,95	52,55	8,60%
	15073A05400390	458,64	21,75	4,74%
	15073A05400395	177,02	177,02	100,00%
	15073A05400409	1022,18	590,91	57,81%
	15073A05400410	539,87	438,50	81,22%
	15073A05400411	738,11	638,71	86,53%
	15073A05400412	1145,07	1031,37	90,07%
	15073A05400413	596,60	537,73	90,13%
	15073A05400414	466,56	333,52	71,49%

CVD: 9Si28gHug55A5eYiZYEH
Verificable na Sede Electrónica do Organismo.

Plano Nº 0120A-0208	Referencia Catastral	Superficie (m²)	Superficie Afectada (m²)	Porcentaxe Afectada
	15073A05400415	573,66	373,51	65,11%
	15073A05400418	1014,41	767,46	75,66%
	15073A05400420	432,38	432,38	100,00%
	15073A05400421	2068,47	1535,36	74,23%
	15073A05400428	96,51	14,11	14,62%
	15073A05400429	276,96	17,03	6,15%
	15073A05400430	131,42	131,42	100,00%
	15073A05400450	443,79	438,26	98,75%
	15073A05400451	579,10	32,65	5,64%
	15073A05408300	836,34	836,33	100,00%
	15073A05500147	920,69	21,00	2,28%
	15073A05500148	433,10	25,17	5,81%
	15073A05500149	922,35	41,40	4,49%
	15073A05500151	2331,40	118,79	5,10%
	15073A05500290	1132,06	64,84	5,73%
	15073A05500291	294,18	19,95	6,78%
	15073A05500293	1805,16	328,20	18,18%
	15073A05500294	552,70	70,85	12,82%
	15073A05500295	640,06	81,69	12,76%
	15073A05500296	678,66	63,70	9,39%
	15073A05500297	847,05	48,34	5,71%
	15073A05500298	727,38	43,62	6,00%
	15073A05500316	927,70	72,65	7,83%
	15073A05500317	473,08	355,93	75,24%
	15073A05500318	513,21	504,98	98,40%
	15073A05500319	153,76	81,79	53,19%
	15073A05500320	404,47	281,20	69,52%
	15073A05500321	607,90	603,81	99,33%
	15073A05500362	627,93	24,03	3,83%
	15073A05508203	271,98	206,89	76,07%
	15073A05600001	187,39	187,39	100,00%
	15073A05600002	379,52	333,57	87,89%
	15073A05600003	176,67	75,11	42,52%
	15073A05600004	140,20	45,11	32,17%
	15073A05600005	191,91	46,76	24,37%
	15073A05600015	635,58	635,58	100,00%
	15073A05600016	1272,79	1196,11	93,98%
	15073A05600017	241,54	163,63	67,74%
	15073A05600018	582,57	257,05	44,12%
	15073A05600027	1019,93	45,22	4,43%
	15073A05600029	2016,77	968,62	48,03%
	15073A05600034	443,79	443,79	100,00%
	15073A05600041	306,91	306,91	100,00%
	15073A05600042	1059,52	1059,52	100,00%
	15073A05600044	240,94	240,94	100,00%

CVD: 9Si28gHug55A5eYiZYEH
Verificable na Sede Electrónica do Organismo.

Plano Nº 0120A-0208	Referencia Catastral	Superficie (m²)	Superficie Afectada (m²)	Porcentaxe Afectada
	15073A05600045	306,99	306,99	100,00%
	15073A05600046	282,82	281,68	99,60%
	15073A05600047	284,34	271,84	95,61%
	15073A05600048	565,76	467,98	82,72%
	15073A05600050	313,52	195,60	62,39%
	15073A05600051	587,03	384,10	65,43%
	15073A05600052	494,99	494,99	100,00%
	15073A05600059	258,57	258,57	100,00%
	15073A05600060	210,02	210,02	100,00%
	15073A05600061	582,63	582,63	100,00%
	15073A05600063	763,46	645,44	84,54%
	15073A05600066	194,14	194,14	100,00%
	15073A05600067	182,45	182,39	99,97%
	15073A05600069	177,07	177,07	100,00%
	15073A05600070	248,52	248,52	100,00%
	15073A05600071	138,31	138,31	100,00%
	15073A05600072	584,21	105,18	18,00%
	15073A05600073	610,19	610,19	100,00%
	15073A05600074	78,38	78,38	100,00%
	15073A05600075	468,13	123,09	26,29%
	15073A05600077	657,77	82,54	12,55%
	15073A05600080	1098,60	59,62	5,43%
	15073A05600087	730,40	168,05	23,01%
	15073A05600088	635,98	635,69	99,95%
	15073A05600089	951,24	819,57	86,16%
	15073A05600090	1145,22	842,18	73,54%
	15073A05600091	429,04	238,09	55,49%
	15073A05600092	935,77	425,67	45,49%
	15073A05600093	444,33	235,68	53,04%
	15073A05600094	891,22	310,11	34,80%
	15073A05600095	976,12	452,65	46,37%
	15073A05600096	3212,02	1271,15	39,57%
	15073A05600101	474,24	183,71	38,74%
	15073A05600102	1589,13	594,17	37,39%
	15073A05600111	975,69	57,35	5,88%
	15073A05600112	625,85	624,18	99,73%
	15073A05600113	696,74	689,83	99,01%
	15073A05600114	479,79	479,79	100,00%
	15073A05600115	399,36	399,36	100,00%
	15073A05600116	446,89	446,89	100,00%
	15073A05600117	411,10	411,10	100,00%
	15073A05600118	760,95	760,95	100,00%
	15073A05600120	1511,92	1464,87	96,89%
	15073A05600122	449,28	449,28	100,00%
	15073A05600123	2927,00	2129,97	72,77%

CVD: 9Si28gHug55A5eYiZYEH
Verificable na Sede Electrónica do Organismo.

Plano Nº 0120A-0208	Referencia Catastral	Superficie (m²)	Superficie Afectada (m²)	Porcentaxe Afectada
	15073A05600124	1092,44	704,40	64,48%
	15073A05600125	1878,25	720,05	38,34%
	15073A05600127	1258,61	513,34	40,79%
	15073A05600133	520,40	180,94	34,77%
	15073A05600134	561,39	561,39	100,00%
	15073A05600137	287,47	150,29	52,28%
	15073A05600139	386,38	386,34	99,99%
	15073A05600140	641,63	641,63	100,00%
	15073A05600141	749,44	749,44	100,00%
	15073A05600142	559,45	559,45	100,00%
	15073A05600143	379,17	379,17	100,00%
	15073A05600144	578,59	508,28	87,85%
	15073A05600158	484,01	484,01	100,00%
	15073A05600160	260,99	260,99	100,00%
	15073A05600161	596,95	596,95	100,00%
	15073A05600163	1716,94	1716,94	100,00%
	15073A05600165	66,46	66,46	100,00%
	15073A05600166	106,19	106,19	100,00%
	15073A05600167	279,20	279,20	100,00%
	15073A05600168	235,93	235,93	100,00%
	15073A05600169	98,72	98,72	100,00%
	15073A05600170	112,50	109,18	97,05%
	15073A05600171	238,54	237,82	99,70%
	15073A05600172	560,27	327,60	58,47%
	15073A05600173	242,34	188,70	77,86%
	15073A05600174	1249,32	1222,99	97,89%
	15073A05600178	3560,20	3218,48	90,40%
	15073A05600180	1668,03	1548,52	92,83%
	15073A05600181	745,10	745,10	100,00%
	15073A05600182	2084,03	2084,03	100,00%
	15073A05600186	2010,25	1615,08	80,34%
	15073A05600190	1435,52	1262,42	87,94%
	15073A05600194	2041,89	2041,87	100,00%
	15073A05600200	1643,67	1643,67	100,00%
	15073A05600202	3013,84	3013,84	100,00%
	15073A05600211	182,86	182,86	100,00%
	15073A05600212	1208,90	1206,37	99,79%
	15073A05600226	968,96	968,88	99,99%
	15073A05600266	116,13	45,76	39,40%
	15073A05600267	217,30	94,53	43,50%
	15073A05600268	117,03	117,01	99,98%
	15073A05600269	214,03	214,00	99,99%
	15073A05600270	133,82	133,79	99,98%
	15073A05600272	179,47	154,78	86,24%
	15073A05600273	476,65	260,45	54,64%

CVD: 9Si28gHug55A5eYiZYEH
Verificable na Sede Electrónica do Organismo.

Plano Nº 0120A-0208	Referencia Catastral	Superficie (m²)	Superficie Afectada (m²)	Porcentaxe Afectada
	15073A05600274	387,66	226,24	58,36%
	15073A05600275	422,42	249,03	58,95%
	15073A05600276	486,79	249,00	51,15%
	15073A05600277	2792,99	823,19	29,47%
	15073A05600281	419,08	13,66	3,26%
	15073A05600282	823,40	28,23	3,43%
	15073A05600284	275,00	275,00	100,00%
	15073A05600285	221,23	221,23	100,00%
	15073A05600286	377,70	377,70	100,00%
	15073A05600287	137,36	137,36	100,00%
	15073A05600288	164,72	164,72	100,00%
	15073A05600289	295,93	295,93	100,00%
	15073A05600290	198,40	197,97	99,78%
	15073A05600291	177,08	163,92	92,57%
	15073A05600292	154,70	130,64	84,45%
	15073A05600293	500,18	328,24	65,62%
	15073A05600294	312,65	149,97	47,97%
	15073A05600295	182,62	33,31	18,24%
	15073A05600297	453,39	10,19	2,25%
	15073A05600325	167,90	66,78	39,77%
	15073A05600326	478,65	199,80	41,74%
	15073A05600472	1280,39	13,98	1,09%
	15073A05600473	718,17	43,51	6,06%
	15073A05600474	449,52	21,41	4,76%
	15073A05600475	372,44	25,23	6,77%
	15073A05600506	751,64	217,37	28,92%
	15073A05600507	589,00	193,90	32,92%
	15073A05600511	691,90	321,87	46,52%
	15073A05600512	988,38	263,30	26,64%
	15073A05600513	950,05	236,77	24,92%
	15073A05600514	714,07	190,50	26,68%
	15073A05600515	674,43	104,83	15,54%
	15073A05600539	343,41	89,99	26,20%
	15073A05600540	1201,91	1001,21	83,30%
	15073A05600545	749,26	749,26	100,00%
	15073A05600547	357,19	23,81	6,67%
	15073A05600682	806,55	289,02	35,83%
	15073A05600684	791,42	791,42	100,00%
	15073A05600685	874,87	874,87	100,00%
	15073A05600686	340,64	340,64	100,00%
	15073A05600687	204,53	204,53	100,00%
	15073A05600688	443,34	385,99	87,06%
	15073A05600689	398,39	316,08	79,34%
	15073A05600690	414,41	344,66	83,17%
	15073A05600691	473,66	389,84	82,30%

CVD: 9Si28gHug55A5eYiZYEH
Verificable na Sede Electrónica do Organismo.

Plano Nº 0120A-0208	Referencia Catastral	Superficie (m²)	Superficie Afectada (m²)	Porcentaxe Afectada
	15073A05600692	381,69	318,76	83,51%
	15073A05600693	709,97	586,74	82,64%
	15073A05600694	228,69	185,73	81,21%
	15073A05600695	339,09	213,54	62,97%
	15073A05600696	158,55	158,55	100,00%
	15073A05600697	76,83	76,83	100,00%
	15073A05600698	103,82	103,82	100,00%
	15073A05600699	82,77	82,77	100,00%
	15073A05600700	86,66	86,66	100,00%
	15073A05600701	92,80	92,80	100,00%
	15073A05600702	42,51	42,51	100,00%
	15073A05600703	69,31	69,31	100,00%
	15073A05600704	72,54	72,54	100,00%
	15073A05600705	40,59	40,59	100,00%
	15073A05600706	65,39	65,39	100,00%
	15073A05600707	84,58	84,58	100,00%
	15073A05600708	191,71	191,71	100,00%
	15073A05600709	43,29	43,29	100,00%
	15073A05600710	47,47	47,47	100,00%
	15073A05600711	56,52	56,52	100,00%
	15073A05600712	61,99	61,99	100,00%
	15073A05600713	138,46	138,46	100,00%
	15073A05600716	1019,86	1019,86	100,00%
	15073A05600718	342,59	342,59	100,00%
	15073A05600720	157,26	157,26	100,00%
	15073A05600724	632,08	632,07	100,00%
	15073A05600725	41,11	41,11	100,00%
	15073A05600726	862,28	589,89	68,41%
	15073A05600730	62,74	23,89	38,07%
	15073A05600734	120,94	120,93	99,99%
	15073A05600735	182,77	182,76	99,99%
	15073A05600736	306,43	306,43	100,00%
	15073A05600737	275,30	275,30	100,00%
	15073A05600738	275,14	275,14	100,00%
	15073A05600739	186,48	185,67	99,57%
	15073A05600740	94,10	90,24	95,90%
	15073A05600741	621,33	267,64	43,08%
	15073A05600742	429,29	30,72	7,16%
	15073A05600747	84,79	65,43	77,16%
	15073A05600765	603,96	603,96	100,00%
	15073A05600766	337,07	335,06	99,40%
	15073A05600767	351,92	351,92	100,00%
	15073A05600768	359,99	322,52	89,59%
	15073A05600769	732,30	377,43	51,54%
	15073A05600770	47,67	47,67	100,00%

CVD: 9Si28gHug55A5eYiZYEH
Verificable na Sede Electrónica do Organismo.

Plano Nº 0120A-0208	Referencia Catastral	Superficie (m²)	Superficie Afectada (m²)	Porcentaxe Afectada
	15073A05600771	334,63	334,63	100,00%
	15073A05600772	169,02	169,02	100,00%
	15073A05600773	180,58	180,58	100,00%
	15073A05600774	388,70	388,70	100,00%
	15073A05600775	711,20	202,16	28,42%
	15073A05600776	594,51	61,37	10,32%
	15073A05600777	413,21	324,57	78,55%
	15073A05600778	529,23	6,14	1,16%
	15073A05600781	303,35	303,35	100,00%
	15073A05600782	437,29	104,66	23,93%
	15073A05600783	432,93	77,30	17,85%
	15073A05600786	1269,47	482,77	38,03%
	15073A05600787	464,95	355,27	76,41%
	15073A05600788	1105,17	1105,17	100,00%
	15073A05600789	331,43	331,43	100,00%
	15073A05600790	56,12	25,12	44,76%
	15073A05600792	1050,89	18,38	1,75%
	15073A05600794	462,12	2,98	0,65%
	15073A05600813	1040,63	73,18	7,03%
	15073A05600814	904,54	272,36	30,11%
	15073A05600815	606,39	293,18	48,35%
	15073A05600816	810,28	41,02	5,06%
	15073A05600997	2011,34	743,86	36,98%
	15073A05600998	649,05	195,07	30,05%
	15073A05600999	204,03	160,87	78,85%
	15073A05601000	499,91	499,91	100,00%
	15073A05601007	78,43	57,68	73,55%
	15073A05601008	429,06	284,59	66,33%
	15073A05601014	485,06	485,06	100,00%
	15073A05601019	142,60	112,32	78,76%
	15073A05601020	738,35	325,56	44,09%
	15073A05601034	104,51	104,09	99,60%
	15073A05608660	1239,59	1239,59	100,00%
	15073A05608661	508,61	508,61	100,00%
	15073A05608666	1089,37	1089,37	100,00%
	15073A05700003	331,00	331,00	100,00%
	15073A05700004	1177,42	1169,59	99,33%
	15073A05700005	721,31	504,99	70,01%
	15073A05700006	770,96	124,84	16,19%
	15073A05700031	354,23	93,09	26,28%
	15073A05700032	1394,95	610,30	43,75%
	15073A05700033	467,41	20,31	4,34%
	15073A05700036	166,98	60,45	36,20%
	15073A05700055	1016,55	73,06	7,19%
	15073A05700056	730,17	55,26	7,57%

CVD: 9Si28gHug55A5eYiZYEH
Verificable na Sede Electrónica do Organismo.

Plano Nº 0120A-0208	Referencia Catastral	Superficie (m²)	Superficie Afectada (m²)	Porcentaxe Afectada
	15073A05700077	683,72	42,00	6,14%
	15073A05700078	509,53	140,21	27,52%
	15073A05700079	325,61	148,38	45,57%
	15073A05700080	393,60	254,01	64,53%
	15073A05700081	1190,89	930,70	78,15%
	15073A05700083	495,48	495,48	100,00%
	15073A05700084	593,80	593,80	100,00%
	15073A05700085	408,78	408,78	100,00%
	15073A05700086	440,64	440,64	100,00%
	15073A05700087	1135,19	1135,19	100,00%
	15073A05700267	524,64	371,51	70,81%
	15073A05700268	456,61	405,66	88,84%
	15073A05700269	608,04	608,04	100,00%
	15073A05700270	1062,31	1062,30	100,00%
	15073A05700271	1152,19	1152,19	100,00%
	15073A05700273	920,53	704,94	76,58%
	15073A05700286	427,78	57,12	13,35%
	15073A05700296	1029,13	1028,93	99,98%
	15073A05700298	779,56	771,14	98,92%
	15073A05700346	1020,92	1020,92	100,00%
	15073A05700347	1294,34	1288,02	99,51%
	15073A05700356	1058,34	1058,34	100,00%
	15073A05700357	349,15	349,15	100,00%
	15073A05700358	239,50	215,87	90,13%
	15073A05700359	539,07	430,71	79,90%
	15073A05700360	585,38	537,76	91,87%
	15073A05700361	403,56	107,53	26,64%
	15073A05700362	453,89	99,77	21,98%
	15073A05700363	572,18	444,55	77,69%
	15073A05700364	776,17	615,50	79,30%
	15073A05700368	1502,51	971,34	64,65%
	15073A05700369	654,55	35,21	5,38%
	15073A05700377	672,70	404,47	60,13%
	15073A05700378	465,65	465,65	100,00%
	15073A05700380	473,99	281,24	59,33%
	15073A05700383	683,62	676,35	98,94%
	15073A05700384	392,03	392,01	100,00%
	15073A05700385	1170,28	920,42	78,65%
	15073A05700388	576,13	576,13	100,00%
	15073A05700390	1154,01	1154,01	100,00%
	15073A05700391	781,00	781,00	100,00%
	15073A05700393	462,10	461,46	99,86%
	15073A05700394	217,86	217,66	99,91%
	15073A05700408	692,32	692,22	99,99%
	15073A05700410	252,70	252,58	99,95%

CVD: 9Si28gHug55A5eYiZYEH
Verificable na Sede Electrónica do Organismo.

Plano Nº 0120A-0208	Referencia Catastral	Superficie (m²)	Superficie Afectada (m²)	Porcentaxe Afectada
	15073A05700412	717,96	717,96	100,00%
	15073A05700413	458,94	458,94	100,00%
	15073A05700414	423,63	423,63	100,00%
	15073A05700415	495,20	495,20	100,00%
	15073A05700416	356,84	356,84	100,00%
	15073A05700417	773,53	773,53	100,00%
	15073A05700419	496,96	495,84	99,77%
	15073A05700422	741,57	140,86	19,00%
	15073A05700423	799,48	443,14	55,43%
	15073A05700433	423,61	92,09	21,74%
	15073A05700435	389,90	388,67	99,68%
	15073A05700436	135,14	134,96	99,86%
	15073A05700437	418,86	418,86	100,00%
	15073A05700438	379,63	378,68	99,75%
	15073A05700439	932,20	792,25	84,99%
	15073A05700440	1397,22	560,61	40,12%
	15073A05700441	533,69	110,38	20,68%
	15073A05700442	1029,09	210,72	20,48%
	15073A05700443	114,14	28,19	24,70%
	15073A05700444	978,42	211,44	21,61%
	15073A05700445	347,65	80,70	23,21%
	15073A05700446	318,33	68,17	21,41%
	15073A05700447	802,12	184,05	22,95%
	15073A05700448	535,62	137,38	25,65%
	15073A05700449	499,62	125,20	25,06%
	15073A05700450	1176,46	679,66	57,77%
	15073A05700451	2207,79	304,88	13,81%
	15073A05700516	284,86	160,74	56,43%
	15073A05700517	284,25	135,45	47,65%
	15073A05700518	268,70	111,10	41,35%
	15073A05700519	196,56	64,44	32,78%
	15073A05700525	319,71	319,71	100,00%
	15073A05700526	1052,80	1052,80	100,00%
	15073A05700528	661,74	548,97	82,96%
	15073A05700530	593,20	434,53	73,25%
	15073A05700536	484,83	23,70	4,89%
	15073A05700537	429,86	41,71	9,70%
	15073A05700538	275,08	73,15	26,59%
	15073A05700539	2778,05	1792,87	64,54%
	15073A05700540	101,11	23,97	23,71%
	15073A05700564	982,95	758,31	77,15%
	15073A05700589	1434,50	445,97	31,09%
	15073A05700590	693,44	557,66	80,42%
	15073A05700591	813,73	654,69	80,45%
	15073A05700592	1175,77	870,90	74,07%

CVD: 9Si28gHug55A5eYiZYEH
Verificable na Sede Electrónica do Organismo.

Plano Nº 0120A-0208	Referencia Catastral	Superficie (m²)	Superficie Afectada (m²)	Porcentaxe Afectada
	15073A05700601	501,77	152,54	30,40%
	15073A05700602	466,80	161,55	34,61%
	15073A05700603	633,96	495,55	78,17%
	15073A05700604	477,45	385,45	80,73%
	15073A05700605	1539,16	1270,56	82,55%
	15073A05700607	2427,77	1490,98	61,41%
	15073A05700616	1367,10	745,25	54,51%
	15073A05700617	158,16	158,16	100,00%
	15073A05700627	1372,78	1372,78	100,00%
	15073A05708500	1968,15	44,15	2,24%
	15073A05708503	1527,37	277,20	18,15%
	15073A05708506	2395,39	1414,51	59,05%
	15073A05800016	308,53	308,38	99,95%
	15073A05800017	310,15	310,13	100,00%
	15073A05800018	837,61	837,60	100,00%
	15073A05800027	823,65	823,65	100,00%
	15073A05800028	532,88	532,86	100,00%
	15073A05800030	1595,30	1591,82	99,78%
	15073A05800032	392,51	392,51	100,00%
	15073A05800033	1102,64	895,29	81,19%
	15073A05800034	599,50	407,53	67,98%
	15073A05800035	440,31	63,80	14,49%
	15073A05800036	566,36	235,32	41,55%
	15073A05800037	489,88	75,99	15,51%
	15073A05800038	543,34	88,96	16,37%
	15073A05800039	524,59	52,58	10,02%
	15073A05800041	202,75	35,30	17,41%
	15073A05800042	822,20	58,77	7,15%
	15073A05800043	492,95	492,95	100,00%
	15073A05800044	1211,95	133,22	10,99%
	15073A05800045	1306,69	217,91	16,68%
	15073A05800048	417,26	97,99	23,48%
	15073A05800049	1016,24	324,81	31,96%
	15073A05800051	686,95	255,10	37,14%
	15073A05800052	904,82	278,43	30,77%
	15073A05800053	961,35	192,10	19,98%
	15073A05800054	2563,56	37,72	1,47%
	15073A05800064	1959,75	151,67	7,74%
	15073A05800066	365,37	32,72	8,95%
	15073A05800067	220,43	35,41	16,06%
	15073A05800070	3304,86	3304,86	100,00%
	15073A05800075	1042,37	1042,37	100,00%
	15073A05800076	483,33	483,33	100,00%
	15073A05800077	1023,23	1023,23	100,00%
	15073A05800078	381,87	324,78	85,05%

CVD: 9Si28gHug55A5eYiZYEH
Verificable na Sede Electrónica do Organismo.

Plano Nº 0120A-0208	Referencia Catastral	Superficie (m²)	Superficie Afectada (m²)	Porcentaxe Afectada
	15073A05800079	93,01	91,46	98,34%
	15073A05800080	1068,72	325,69	30,47%
	15073A05800081	132,79	77,74	58,54%
	15073A05800082	1032,35	26,58	2,57%
	15073A05800085	837,49	10,46	1,25%
	15073A05800086	378,06	228,87	60,54%
	15073A05800087	968,50	947,88	97,87%
	15073A05800092	1046,54	1046,54	100,00%
	15073A05800095	298,81	298,81	100,00%
	15073A05800096	354,55	354,55	100,00%
	15073A05800097	169,71	169,71	100,00%
	15073A05800098	238,04	238,04	100,00%
	15073A05800100	318,20	318,20	100,00%
	15073A05800104	465,12	465,12	100,00%
	15073A05800105	209,69	209,69	100,00%
	15073A05800106	198,21	198,21	100,00%
	15073A05800107	237,69	237,69	100,00%
	15073A05800108	542,36	524,96	96,79%
	15073A05800110	398,26	335,35	84,20%
	15073A05800111	405,16	286,50	70,71%
	15073A05800112	534,81	288,32	53,91%
	15073A05800113	548,98	129,44	23,58%
	15073A05800114	508,73	62,73	12,33%
	15073A05800115	234,74	23,46	9,99%
	15073A05800119	1106,70	286,12	25,85%
	15073A05800120	700,10	222,02	31,71%
	15073A05800125	587,78	587,78	100,00%
	15073A05800126	539,66	539,66	100,00%
	15073A05800127	425,89	425,89	100,00%
	15073A05800128	541,18	541,18	100,00%
	15073A05800129	726,12	714,35	98,38%
	15073A05800130	615,36	422,02	68,58%
	15073A05800132	1301,69	948,76	72,89%
	15073A05800135	408,47	340,90	83,46%
	15073A05800136	500,10	409,38	81,86%
	15073A05800137	398,23	281,97	70,81%
	15073A05800138	958,29	572,75	59,77%
	15073A05800139	853,45	41,22	4,83%
	15073A05800143	710,19	635,20	89,44%
	15073A05800144	395,52	390,84	98,82%
	15073A05800145	773,04	773,04	100,00%
	15073A05800147	389,67	389,67	100,00%
	15073A05800155	1214,59	1214,59	100,00%
	15073A05800156	312,65	312,65	100,00%
	15073A05800157	362,54	362,54	100,00%

CVD: 9Si28gHug55A5eYiZYEH
Verificable na Sede Electrónica do Organismo.

Plano Nº 0120A-0208	Referencia Catastral	Superficie (m²)	Superficie Afectada (m²)	Porcentaxe Afectada
	15073A05800158	548,79	548,79	100,00%
	15073A05800159	852,90	852,90	100,00%
	15073A05800163	354,49	180,84	51,01%
	15073A05800164	1938,88	1076,84	55,54%
	15073A05800165	354,39	354,39	100,00%
	15073A05800166	429,04	239,20	55,75%
	15073A05800168	1017,56	6,65	0,65%
	15073A05800172	825,23	42,21	5,11%
	15073A05800183	484,38	27,28	5,63%
	15073A05800184	532,00	258,86	48,66%
	15073A05800185	360,10	221,77	61,58%
	15073A05800186	375,06	375,06	100,00%
	15073A05800187	416,01	416,01	100,00%
	15073A05800188	550,95	543,74	98,69%
	15073A05800189	659,82	612,09	92,77%
	15073A05800190	743,54	609,83	82,02%
	15073A05800191	1362,99	868,73	63,74%
	15073A05800193	820,26	610,65	74,45%
	15073A05800230	452,05	57,02	12,61%
	15073A05800232	621,86	390,57	62,81%
	15073A05800233	492,96	10,96	2,22%
	15073A05800234	674,39	135,71	20,12%
	15073A05800235	832,45	185,08	22,23%
	15073A05800236	1511,23	389,18	25,75%
	15073A05800240	1066,36	112,34	10,53%
	15073A05800242	1138,32	422,12	37,08%
	15073A05800243	421,67	226,06	53,61%
	15073A05800244	669,75	381,42	56,95%
	15073A05800245	391,51	127,42	32,55%
	15073A05800246	411,24	177,57	43,18%
	15073A05800247	680,55	297,15	43,66%
	15073A05800248	680,34	365,46	53,72%
	15073A05800249	570,07	401,35	70,40%
	15073A05800250	747,59	573,17	76,67%
	15073A05800251	932,37	799,38	85,74%
	15073A05800252	594,26	566,87	95,39%
	15073A05800253	948,67	948,57	99,99%
	15073A05800254	513,92	100,80	19,61%
	15073A05800255	559,15	49,25	8,81%
	15073A05800433	698,95	78,02	11,16%
	15073A05800467	1129,47	101,28	8,97%
	15073A05800469	414,88	10,27	2,48%
	15073A05800480	815,16	43,76	5,37%
	15073A05800481	4067,24	1318,60	32,42%
	15073A05800485	1348,33	453,59	33,64%

CVD: 9Si28gHug55A5eYiZYEH
Verificable na Sede Electrónica do Organismo.

Plano Nº 0120A-0208	Referencia Catastral	Superficie (m²)	Superficie Afectada (m²)	Porcentaxe Afectada
	15073A05800486	740,82	399,67	53,95%
	15073A05800487	652,57	308,09	47,21%
	15073A05800488	491,51	256,00	52,08%
	15073A05800489	303,03	229,63	75,78%
	15073A05800507	891,59	891,59	100,00%
	15073A05800510	166,18	166,18	100,00%
	15073A05800511	520,70	399,92	76,80%
	15073A05800512	273,64	273,29	99,87%
	15073A05800513	717,26	717,26	100,00%
	15073A05800514	672,87	672,87	100,00%
	15073A05800515	942,93	942,93	100,00%
	15073A05800516	720,08	720,08	100,00%
	15073A05800517	393,24	393,24	100,00%
	15073A05800518	465,73	465,73	100,00%
	15073A05800519	1268,89	1268,89	100,00%
	15073A05800520	456,74	456,74	100,00%
	15073A05800521	1598,74	1129,09	70,62%
	15073A05800524	116,42	116,42	100,00%
	15073A05800525	493,34	493,34	100,00%
	15073A05800526	1062,22	1062,22	100,00%
	15073A05800527	311,75	311,75	100,00%
	15073A05800528	205,50	205,50	100,00%
	15073A05800529	238,61	238,61	100,00%
	15073A05800530	243,22	243,22	100,00%
	15073A05800531	615,60	587,46	95,43%
	15073A05800534	497,12	353,21	71,05%
	15073A05800535	416,56	165,61	39,76%
	15073A05800536	1120,94	114,48	10,21%
	15073A05800595	505,76	7,55	1,49%
	15073A05800596	507,51	168,71	33,24%
	15073A05800597	624,30	370,82	59,40%
	15073A05800598	139,66	18,80	13,46%
	15073A05800599	348,37	37,31	10,71%
	15073A05800604	759,28	545,33	71,82%
	15073A05800605	230,54	230,54	100,00%
	15073A05800606	1089,07	977,90	89,79%
	15073A05800607	655,79	655,79	100,00%
	15073A05800610	1536,03	1536,03	100,00%
	15073A05800611	1303,06	1303,06	100,00%
	15073A05800621	876,62	876,62	100,00%
	15073A05800623	308,66	308,66	100,00%
	15073A05800624	411,87	411,87	100,00%
	15073A05800625	802,85	802,85	100,00%
	15073A05800626	760,30	760,30	100,00%
	15073A05800630	833,46	833,46	100,00%

CVD: 9Si28gHug55A5eYiZYEH
Verificable na Sede Electrónica do Organismo.

Plano Nº 0120A-0208	Referencia Catastral	Superficie (m²)	Superficie Afectada (m²)	Porcentaxe Afectada
	15073A05800631	1220,36	594,06	48,68%
	15073A05800633	2596,73	655,44	25,24%
	15073A05800634	411,72	92,87	22,56%
	15073A05800635	779,98	135,45	17,37%
	15073A05800636	635,39	143,25	22,55%
	15073A05800637	850,46	133,58	15,71%
	15073A05800639	705,27	106,21	15,06%
	15073A05800640	710,81	69,39	9,76%
	15073A05800641	489,44	18,85	3,85%
	15073A05800645	248,05	12,36	4,98%
	15073A05800646	687,13	65,97	9,60%
	15073A05800653	540,19	72,04	13,34%
	15073A05800654	458,24	380,83	83,11%
	15073A05800687	672,01	174,56	25,98%
	15073A05800696	969,38	306,85	31,65%
	15073A05800703	555,32	533,74	96,11%
	15073A05800704	129,35	125,67	97,16%
	15073A05800705	1089,95	1089,25	99,94%
	15073A05800719	2633,56	1635,73	62,11%
	15073A05800721	146,65	146,65	100,00%
	15073A05800722	1024,85	1024,85	100,00%
	15073A05800724	445,67	396,49	88,97%
	15073A05800725	409,23	395,06	96,54%
	15073A05800726	325,66	325,66	100,00%
	15073A05800727	334,42	332,19	99,34%
	15073A05800728	138,92	75,90	54,64%
	15073A05800729	203,75	72,35	35,51%
	15073A05800730	185,64	95,22	51,29%
	15073A05800732	258,43	258,43	100,00%
	15073A05800738	451,44	55,03	12,19%
	15073A05800740	542,22	66,10	12,19%
	15073A05800741	528,24	331,72	62,80%
	15073A05800742	391,74	391,74	100,00%
	15073A05800743	642,13	642,13	100,00%
	15073A05800744	164,88	164,88	100,00%
	15073A05800745	169,75	169,75	100,00%
	15073A05800746	387,69	387,69	100,00%
	15073A05800747	153,84	153,84	100,00%
	15073A05800748	219,51	219,51	100,00%
	15073A05800749	177,73	177,73	100,00%
	15073A05800750	112,23	112,23	100,00%
	15073A05800751	388,98	388,98	100,00%
	15073A05800752	141,46	141,46	100,00%
	15073A05800753	133,60	88,19	66,01%
	15073A05800754	311,12	311,12	100,00%

CVD: 9Si28gHug55A5eYiZYEH
Verificable na Sede Electrónica do Organismo.

Plano Nº 0120A-0208	Referencia Catastral	Superficie (m²)	Superficie Afectada (m²)	Porcentaxe Afectada
	15073A05800755	1316,76	1298,19	98,59%
	15073A05800757	417,72	235,43	56,36%
	15073A05800758	607,82	419,09	68,95%
	15073A05800759	472,15	159,34	33,75%
	15073A05800760	450,58	271,37	60,23%
	15073A05800761	376,56	376,54	100,00%
	15073A05800762	212,33	212,33	100,00%
	15073A05800763	736,11	736,11	100,00%
	15073A05800764	925,12	925,11	100,00%
	15073A05800765	616,39	616,39	100,00%
	15073A05800766	251,04	251,04	100,00%
	15073A05800767	893,65	893,65	100,00%
	15073A05800769	404,20	404,15	99,99%
	15073A05801054	1223,41	464,87	38,00%
	15073A05801055	358,43	358,43	100,00%
	15073A05801061	824,38	543,95	65,98%
	15073A05801062	298,75	298,75	100,00%
	15073A05801063	1510,73	820,34	54,30%
	15073A05801064	1991,91	1308,39	65,69%
	15073A05801065	1079,45	899,86	83,36%
	15073A05801070	322,82	294,06	91,09%
	15073A05801071	327,69	306,75	93,61%
	15073A05801072	325,06	305,38	93,95%
	15073A05801073	325,03	307,75	94,68%
	15073A05801074	325,23	314,15	96,59%
	15073A05801075	328,06	317,61	96,81%
	15073A05801076	441,21	428,69	97,16%
	15073A05801077	335,52	329,37	98,16%
	15073A05801078	354,12	348,17	98,32%
	15073A05801079	272,68	267,86	98,24%
	15073A05801080	306,92	300,63	97,95%
	15073A05801081	441,80	439,99	99,59%
	15073A05801085	837,05	837,05	100,00%
	15073A05801086	261,22	259,35	99,28%
	15073A05801087	323,72	297,45	91,89%
	15073A05801088	75,21	75,21	100,00%
	15073A05801089	196,54	196,54	100,00%
	15073A05801090	312,17	312,17	100,00%
	15073A05801091	225,74	225,74	100,00%
	15073A05801092	109,64	109,64	100,00%
	15073A05801093	172,30	172,30	100,00%
	15073A05801095	594,94	85,86	14,43%
	15073A05801096	275,20	57,77	20,99%
	15073A05801097	526,92	526,91	100,00%
	15073A05801098	341,88	341,88	100,00%

CVD: 9Si28gHug55A5eYiZYEH
Verificable na Sede Electrónica do Organismo.

Plano Nº 0120A-0208	Referencia Catastral	Superficie (m²)	Superficie Afectada (m²)	Porcentaxe Afectada
	15073A05801099	702,20	323,70	46,10%
	15073A05801100	585,59	303,94	51,90%
	15073A05801101	526,18	251,52	47,80%
	15073A05801103	411,54	411,54	100,00%
	15073A05801104	581,54	462,14	79,47%
	15073A05801105	573,11	437,97	76,42%
	15073A05801106	539,85	402,95	74,64%
	15073A05801110	431,41	431,40	100,00%
	15073A05801111	481,89	101,24	21,01%
	15073A05801112	835,46	384,99	46,08%
	15073A05801113	626,10	293,51	46,88%
	15073A05801114	681,96	72,88	10,69%
	15073A05801116	236,34	236,34	100,00%
	15073A05801117	312,02	312,02	100,00%
	15073A05801118	405,08	405,08	100,00%
	15073A05801119	554,80	554,80	100,00%
	15073A05801121	762,43	762,43	100,00%
	15073A05801123	1149,40	611,24	53,18%
	15073A05801124	900,32	677,72	75,28%
	15073A05801125	322,95	322,95	100,00%
	15073A05801126	932,49	907,57	97,33%
	15073A05801127	596,74	427,43	71,63%
	15073A05801128	688,24	269,31	39,13%
	15073A05801139	208,34	41,79	20,06%
	15073A05801141	242,23	242,23	100,00%
	15073A05801142	99,48	99,48	100,00%
	15073A05801143	214,72	214,72	100,00%
	15073A05801144	460,42	460,42	100,00%
	15073A05801145	362,35	123,07	33,96%
	15073A05801146	682,86	201,54	29,51%
	15073A05801147	677,30	164,26	24,25%
	15073A05801148	675,62	61,72	9,14%
	15073A05801149	209,33	209,33	100,00%
	15073A05801150	251,07	241,03	96,00%
	15073A05801151	209,44	176,40	84,22%
	15073A05801152	244,38	192,64	78,83%
	15073A05801155	497,80	296,28	59,52%
	15073A05801156	3974,28	2162,27	54,41%
	15073A05801159	275,27	247,68	89,98%
	15073A05801161	1450,72	1417,38	97,70%
	15073A05801162	342,98	342,98	100,00%
	15073A05801164	4030,25	3666,36	90,97%
	15073A05801169	243,56	243,56	100,00%
	15073A05801170	216,25	216,25	100,00%
	15073A05808700	12081,28	8671,12	71,77%

CVD: 9Si28gHug55A5eYiZYEH
Verificable na Sede Electrónica do Organismo.

Plano Nº 0120A-0208	Referencia Catastral	Superficie (m²)	Superficie Afectada (m²)	Porcentaxe Afectada
	15073A05808701	1686,75	658,79	39,06%
	15073A05808703	2231,63	16,43	0,74%
	15073A05808704	616,90	279,88	45,37%
	15073A05808705	1814,54	1665,13	91,77%
	15073A05808720	1134,45	1125,05	99,17%
	15073A05808721	693,69	221,32	31,90%
	15073A05808722	240,46	102,46	42,61%
	15073A05808725	378,63	376,40	99,41%
	15073A05808734	4168,55	3256,13	78,11%
	15073A05808735	1315,58	948,07	72,06%
	15073A05808739	308,47	308,47	100,00%
	15073A05900134	777,48	581,31	74,77%
	15073A05900135	715,02	332,66	46,52%
	15073A05900136	668,66	146,12	21,85%
	15073A05900139	328,45	87,87	26,75%
	15073A05900146	206,74	48,64	23,53%
	15073A05900147	548,79	407,35	74,23%
	15073A05900148	142,03	142,03	100,00%
	15073A05900150	443,10	436,12	98,42%
	15073A05900151	859,12	859,12	100,00%
	15073A05900155	555,37	396,97	71,48%
	15073A05900156	262,91	262,91	100,00%
	15073A05900157	564,42	530,99	94,08%
	15073A05900158	447,08	240,76	53,85%
	15073A05900159	473,05	473,05	100,00%
	15073A05900165	1143,17	943,76	82,56%
	15073A05900170	658,33	307,44	46,70%
	15073A05900178	480,66	102,21	21,26%
	15073A05900179	826,80	407,44	49,28%
	15073A05900180	459,92	273,23	59,41%
	15073A05900181	581,84	370,55	63,69%
	15073A05900182	404,93	309,76	76,50%
	15073A05900183	836,26	480,94	57,51%
	15073A05900204	283,82	278,02	97,96%
	15073A05900205	1689,39	1069,06	63,28%
	15073A05900207	401,99	356,48	88,68%
	15073A05900208	1380,61	1372,84	99,44%
	15073A05900209	554,18	554,02	99,97%
	15073A05900210	892,54	892,54	100,00%
	15073A05900211	863,00	863,00	100,00%
	15073A05900212	137,93	137,93	100,00%
	15073A05900213	913,44	913,44	100,00%
	15073A05900214	350,15	350,15	100,00%
	15073A05900215	224,25	224,23	99,99%
	15073A05900220	444,77	444,77	100,00%

CVD: 9Si28gHug55A5eYiZYEH
Verificable na Sede Electrónica do Organismo.

Plano Nº 0120A-0208	Referencia Catastral	Superficie (m²)	Superficie Afectada (m²)	Porcentaxe Afectada
	15073A05900221	318,96	318,96	100,00%
	15073A05900222	742,46	730,46	98,38%
	15073A05900223	99,15	99,15	100,00%
	15073A05900224	386,11	386,11	100,00%
	15073A05900225	141,10	141,10	100,00%
	15073A05900226	146,56	146,56	100,00%
	15073A05900227	214,60	167,37	77,99%
	15073A05900228	186,82	153,32	82,07%
	15073A05900230	173,81	14,63	8,42%
	15073A05900231	242,52	88,90	36,66%
	15073A05900233	1692,58	1536,93	90,80%
	15073A05900234	467,37	467,37	100,00%
	15073A05900235	664,84	625,93	94,15%
	15073A05900237	316,82	213,64	67,43%
	15073A05900238	412,40	167,77	40,68%
	15073A05900239	422,53	138,70	32,83%
	15073A05900240	216,08	29,93	13,85%
	15073A05900241	523,87	523,86	100,00%
	15073A05900255	986,05	141,13	14,31%
	15073A05900256	473,57	200,80	42,40%
	15073A05900257	373,11	174,38	46,74%
	15073A05900258	499,79	248,67	49,76%
	15073A05900270	455,83	179,36	39,35%
	15073A05900271	223,07	58,99	26,44%
	15073A05900272	184,08	25,71	13,97%
	15073A05900273	185,82	34,40	18,51%
	15073A05900274	1091,20	21,95	2,01%
	15073A05900288	692,32	74,95	10,83%
	15073A05900289	500,40	58,33	11,66%
	15073A05900290	327,67	38,87	11,86%
	15073A05900291	367,56	21,63	5,89%
	15073A05900293	846,81	846,81	100,00%
	15073A05900294	176,50	176,50	100,00%
	15073A05900295	239,54	61,18	25,54%
	15073A05900315	802,02	802,02	100,00%
	15073A05900318	551,40	551,40	100,00%
	15073A05900319	509,65	509,65	100,00%
	15073A05900320	385,96	385,96	100,00%
	15073A05900321	252,66	252,66	100,00%
	15073A05900326	381,51	381,51	100,00%
	15073A05900327	340,60	340,60	100,00%
	15073A05900328	161,44	161,44	100,00%
	15073A05900329	229,44	229,44	100,00%
	15073A05900330	268,54	268,54	100,00%
	15073A05900331	145,51	145,51	100,00%

CVD: 9Si28gHug55A5eYiZYEH
Verificable na Sede Electrónica do Organismo.

Plano Nº 0120A-0208	Referencia Catastral	Superficie (m²)	Superficie Afectada (m²)	Porcentaxe Afectada
	15073A05900332	444,65	444,65	100,00%
	15073A05900333	211,33	211,33	100,00%
	15073A05900334	169,95	169,95	100,00%
	15073A05900335	143,17	143,17	100,00%
	15073A05900336	179,44	179,44	100,00%
	15073A05900337	122,73	122,73	100,00%
	15073A05900338	131,26	131,26	100,00%
	15073A05900340	277,18	277,18	100,00%
	15073A05900341	157,51	157,43	99,95%
	15073A05900342	223,25	220,20	98,63%
	15073A05900343	271,42	271,24	99,93%
	15073A05900344	804,20	804,20	100,00%
	15073A05900345	551,43	537,84	97,54%
	15073A05900346	1054,33	966,65	91,68%
	15073A05900347	236,92	236,92	100,00%
	15073A05900348	536,11	536,11	100,00%
	15073A05900349	282,63	281,04	99,43%
	15073A05900350	283,93	273,10	96,19%
	15073A05900351	882,60	882,50	99,99%
	15073A05900352	797,25	797,25	100,00%
	15073A05900353	307,19	307,19	100,00%
	15073A05900354	777,11	777,10	100,00%
	15073A05900355	1893,94	1743,63	92,06%
	15073A05900358	381,57	338,47	88,71%
	15073A05900359	425,31	369,87	86,96%
	15073A05900360	427,54	369,19	86,35%
	15073A05900361	972,35	733,01	75,39%
	15073A05900363	383,77	254,43	66,30%
	15073A05900364	264,89	156,84	59,21%
	15073A05900365	479,46	82,51	17,21%
	15073A05900368	707,38	30,27	4,28%
	15073A05900369	273,36	44,34	16,22%
	15073A05900370	1068,18	263,97	24,71%
	15073A05900371	481,77	98,24	20,39%
	15073A05900372	317,32	48,41	15,26%
	15073A05900373	178,17	17,56	9,86%
	15073A05900374	218,04	14,42	6,61%
	15073A05900375	386,76	7,51	1,94%
	15073A05900402	872,60	316,01	36,21%
	15073A05900405	310,02	310,02	100,00%
	15073A05900407	556,00	367,17	66,04%
	15073A05900408	671,92	466,06	69,36%
	15073A05900409	750,48	549,48	73,22%
	15073A05900410	704,26	505,67	71,80%
	15073A05900411	461,47	333,54	72,28%

CVD: 9Si28gHug55A5eYiZYEH
Verificable na Sede Electrónica do Organismo.

Plano Nº 0120A-0208	Referencia Catastral	Superficie (m²)	Superficie Afectada (m²)	Porcentaxe Afectada
	15073A05900412	1321,14	1009,32	76,40%
	15073A05900413	387,77	386,74	99,73%
	15073A05900414	584,17	584,16	100,00%
	15073A05900415	90,92	90,92	100,00%
	15073A05900416	461,67	461,67	100,00%
	15073A05900417	116,28	116,28	100,00%
	15073A05900418	97,27	97,27	100,00%
	15073A05900419	426,92	426,89	99,99%
	15073A05900420	319,30	319,16	99,96%
	15073A05900421	373,14	373,08	99,99%
	15073A05900422	582,83	79,37	13,62%
	15073A05900439	717,75	51,92	7,23%
	15073A05900440	383,67	137,38	35,81%
	15073A05900441	1510,43	930,39	61,60%
	15073A05900442	513,83	92,83	18,07%
	15073A05900443	3770,42	2146,02	56,92%
	15073A05900444	1758,23	643,35	36,59%
	15073A05900559	201,59	192,43	95,46%
	15073A05900563	171,83	128,50	74,78%
	15073A05900566	350,10	350,10	100,00%
	15073A05900568	145,31	145,31	100,00%
	15073A05900595	102,15	102,15	100,00%
	15073A05900596	168,70	168,70	100,00%
	15073A05900597	42,51	42,51	100,00%
	15073A05900598	134,56	134,56	100,00%
	15073A05900599	157,60	156,56	99,34%
	15073A05900600	179,50	164,75	91,78%
	15073A05900601	125,12	85,56	68,38%
	15073A05900607	341,53	30,53	8,94%
	15073A05900615	1291,19	1195,18	92,56%
	15073A05900624	418,19	147,21	35,20%
	15073A05900625	197,58	23,05	11,67%
	15073A05900627	595,60	310,57	52,14%
	15073A05900628	556,02	433,55	77,97%
	15073A05900629	519,79	353,47	68,00%
	15073A05900630	502,78	502,78	100,00%
	15073A05900631	539,17	539,17	100,00%
	15073A05900632	170,59	170,59	100,00%
	15073A05900633	122,99	122,99	100,00%
	15073A05900634	85,57	85,57	100,00%
	15073A05900635	78,36	78,36	100,00%
	15073A05900636	384,67	384,67	100,00%
	15073A05900637	561,55	561,55	100,00%
	15073A05900638	551,10	551,10	100,00%
	15073A05900639	159,75	159,75	100,00%

CVD: 9Si28gHug55A5eYiZYEH
Verificable na Sede Electrónica do Organismo.

Plano Nº 0120A-0208	Referencia Catastral	Superficie (m²)	Superficie Afectada (m²)	Porcentaxe Afectada
	15073A05900640	183,50	183,50	100,00%
	15073A05900641	203,64	203,64	100,00%
	15073A05900642	173,30	173,30	100,00%
	15073A05900643	473,27	397,54	84,00%
	15073A05900646	537,51	38,75	7,21%
	15073A05900647	577,68	48,29	8,36%
	15073A05900648	262,05	17,03	6,50%
	15073A05900649	237,80	30,39	12,78%
	15073A05900650	417,84	64,92	15,54%
	15073A05900665	1170,08	406,70	34,76%
	15073A05900671	347,03	129,65	37,36%
	15073A05900672	349,39	333,72	95,51%
	15073A05900675	419,10	216,47	51,65%
	15073A05900678	114,82	96,97	84,45%
	15073A05900679	400,87	106,11	26,47%
	15073A05900680	1895,14	126,89	6,70%
	15073A05900715	75,48	75,48	100,00%
	15073A05900716	153,30	153,30	100,00%
	15073A05900717	240,05	240,05	100,00%
	15073A05900718	193,35	163,11	84,36%
	15073A05900719	1180,59	1180,59	100,00%
	15073A05900720	138,96	7,20	5,18%
	15073A05900733	208,86	59,25	28,37%
	15073A05900734	267,16	89,68	33,57%
	15073A05900750	351,27	33,35	9,49%
	15073A05900751	294,07	46,25	15,73%
	15073A05900752	401,49	118,87	29,61%
	15073A05900753	202,44	88,78	43,86%
	15073A05900756	830,36	637,33	76,75%
	15073A05900757	68,76	68,76	100,00%
	15073A05900758	56,48	56,48	100,00%
	15073A05900759	109,10	109,10	100,00%
	15073A05900760	123,01	123,01	100,00%
	15073A05900761	54,04	54,04	100,00%
	15073A05900762	316,65	274,24	86,61%
	15073A05900763	158,78	156,36	98,47%
	15073A05900764	354,40	329,45	92,96%
	15073A05900770	474,00	332,20	70,08%
	15073A05900771	195,90	149,02	76,07%
	15073A05900772	229,10	125,75	54,89%
	15073A05900773	416,63	239,22	57,42%
	15073A05900774	271,60	119,19	43,89%
	15073A05900775	822,15	815,21	99,16%
	15073A05900778	98,62	45,22	45,85%
	15073A05900779	1864,32	1399,33	75,06%

CVD: 9Si28gHug55A5eYiZYEH
Verificable na Sede Electrónica do Organismo.

Plano Nº 0120A-0208	Referencia Catastral	Superficie (m²)	Superficie Afectada (m²)	Porcentaxe Afectada
	15073A05908700	2773,15	975,13	35,16%
	15073A05908701	4695,62	4277,70	91,10%
	15073A06100052	1648,53	1648,53	100,00%
	15073A06100055	600,76	600,76	100,00%
	15073A06100058	702,55	702,55	100,00%
	15073A06100059	674,40	645,93	95,78%
	15073A06100060	594,53	410,16	68,99%
	15073A06100061	911,65	759,21	83,28%
	15073A06100062	212,35	189,60	89,29%
	15073A06100063	133,70	42,09	31,48%
	15073A06100064	222,56	94,14	42,30%
	15073A06100065	329,40	30,87	9,37%
	15073A06100066	347,73	202,49	58,23%
	15073A06100077	359,18	200,16	55,73%
	15073A06100078	104,72	88,40	84,42%
	15073A06100079	431,90	431,90	100,00%
	15073A06100081	613,48	613,48	100,00%
	15073A06100101	546,79	427,60	78,20%
	15073A06100103	335,22	210,19	62,70%
	15073A06100104	545,80	430,82	78,93%
	15073A06100116	354,99	109,45	30,83%
	15073A06100118	405,20	26,96	6,65%
	15073A06100119	626,03	248,38	39,67%
	15073A06100125	204,72	47,45	23,18%
	15073A06100126	378,91	58,92	15,55%
	15073A06100128	853,69	62,92	7,37%
	15073A06100129	379,95	82,03	21,59%
	15073A06100130	244,04	9,32	3,82%
	15073A06100131	243,12	38,00	15,63%
	15073A06100132	351,35	64,77	18,43%
	15073A06100133	749,74	749,74	100,00%
	15073A06100134	288,23	288,23	100,00%
	15073A06100135	445,32	445,09	99,95%
	15073A06100136	468,71	468,71	100,00%
	15073A06100137	118,57	118,57	100,00%
	15073A06100138	129,15	129,15	100,00%
	15073A06100139	118,36	118,36	100,00%
	15073A06100140	582,45	582,45	100,00%
	15073A06100141	439,68	439,68	100,00%
	15073A06100142	231,62	231,62	100,00%
	15073A06100143	1286,50	1286,50	100,00%
	15073A06100144	448,92	448,92	100,00%
	15073A06100145	286,31	286,31	100,00%
	15073A06100146	1286,88	1197,31	93,04%
	15073A06100147	352,94	337,80	95,71%

CVD: 9Si28gHug55A5eYiZYEH
Verificable na Sede Electrónica do Organismo.

Plano Nº 0120A-0208	Referencia Catastral	Superficie (m²)	Superficie Afectada (m²)	Porcentaxe Afectada
	15073A06100149	665,56	232,13	34,88%
	15073A06100153	461,66	461,66	100,00%
	15073A06100154	360,47	360,47	100,00%
	15073A06100155	536,50	536,50	100,00%
	15073A06100157	325,01	188,72	58,06%
	15073A06100160	410,60	410,60	100,00%
	15073A06100161	180,84	180,84	100,00%
	15073A06100162	177,13	85,24	48,12%
	15073A06100210	1482,39	236,18	15,93%
	15073A06100231	181,84	82,16	45,18%
	15073A06100232	402,69	52,53	13,04%
	15073A06100233	157,91	4,33	2,74%
	15073A06100251	607,28	20,19	3,32%
	15073A06100252	285,57	69,01	24,17%
	15073A06100253	219,15	88,60	40,43%
	15073A06100260	573,82	573,82	100,00%
	15073A06100261	281,39	281,39	100,00%
	15073A06100268	622,11	622,11	100,00%
	15073A06100284	312,04	312,04	100,00%
	15073A06100287	580,11	92,97	16,03%
	15073A06100288	1187,93	889,59	74,89%
	15073A06100289	702,39	660,21	93,99%
	15073A06100290	770,69	757,03	98,23%
	15073A06100291	582,77	582,44	99,94%
	15073A06100292	614,96	614,96	100,00%
	15073A06100294	185,80	7,84	4,22%
	15073A06100295	262,85	262,85	100,00%
	15073A06100297	418,16	241,19	57,68%
	15073A06100298	421,86	421,86	100,00%
	15073A06100300	187,11	187,11	100,00%
	15073A06100304	259,44	259,44	100,00%
	15073A06100309	600,04	600,04	100,00%
	15073A06100318	2519,07	2518,90	99,99%
	15073A06100328	89,23	89,23	100,00%
	15073A06100329	123,96	123,96	100,00%
	15073A06100331	275,59	127,90	46,41%
	15073A06100332	195,32	118,65	60,74%
	15073A06100333	190,32	134,26	70,55%
	15073A06100334	272,20	226,03	83,04%
	15073A06100335	254,94	254,94	100,00%
	15073A06100336	241,23	235,75	97,73%
	15073A06100337	274,98	274,98	100,00%
	15073A06100338	288,91	288,91	100,00%
	15073A06100339	227,10	227,10	100,00%
	15073A06100340	356,72	356,72	100,00%

CVD: 9Si28gHug55A5eYiZYEH
Verificable na Sede Electrónica do Organismo.

Plano Nº 0120A-0208	Referencia Catastral	Superficie (m²)	Superficie Afectada (m²)	Porcentaxe Afectada
	15073A06100341	64,70	64,70	100,00%
	15073A06100351	276,34	276,34	100,00%
	15073A06100353	305,39	305,39	100,00%
	15073A06100354	758,82	343,45	45,26%
	15073A06100355	500,09	258,43	51,68%
	15073A06100356	448,56	138,25	30,82%
	15073A06100357	502,16	114,34	22,77%
	15073A06100358	556,10	69,33	12,47%
	15073A06100359	504,00	33,33	6,61%
	15073A06100368	747,22	440,35	58,93%
	15073A06100370	421,95	400,38	94,89%
	15073A06100371	565,42	565,42	100,00%
	15073A06100373	359,38	359,38	100,00%
	15073A06100374	904,44	598,78	66,20%
	15073A06100375	1048,32	537,17	51,24%
	15073A06100376	453,87	195,47	43,07%
	15073A06100377	765,29	262,60	34,31%
	15073A06100407	390,19	138,45	35,48%
	15073A06100409	455,85	389,35	85,41%
	15073A06100410	258,68	227,16	87,81%
	15073A06100411	206,85	206,85	100,00%
	15073A06100412	338,26	338,26	100,00%
	15073A06100413	106,34	106,34	100,00%
	15073A06100418	215,05	215,04	99,99%
	15073A06100419	232,24	232,23	99,99%
	15073A06100420	213,27	213,26	100,00%
	15073A06100428	739,05	372,58	50,41%
	15073A06100434	1740,61	1312,45	75,40%
	15073A06100435	2145,88	1803,17	84,03%
	15073A06100442	275,95	275,95	100,00%
	15073A06100444	77,72	77,72	100,00%
	15073A06100470	688,88	609,82	88,52%
	15073A06100471	499,96	418,38	83,68%
	15073A06100472	573,78	454,49	79,21%
	15073A06100473	387,15	320,14	82,69%
	15073A06100474	402,27	325,84	81,00%
	15073A06100475	307,83	231,01	75,05%
	15073A06100476	299,78	209,04	69,73%
	15073A06100477	504,42	294,16	58,32%
	15073A06100478	97,23	97,23	100,00%
	15073A06100479	90,53	90,53	100,00%
	15073A06100480	100,52	100,52	100,00%
	15073A06100481	98,10	98,10	100,00%
	15073A06100482	119,02	119,02	100,00%
	15073A06100483	452,08	263,44	58,27%

CVD: 9Si28gHug55A5eYiZYEH
Verificable na Sede Electrónica do Organismo.

Plano Nº 0120A-0208	Referencia Catastral	Superficie (m²)	Superficie Afectada (m²)	Porcentaxe Afectada
	15073A06100484	433,84	209,05	48,19%
	15073A06100485	104,92	104,92	100,00%
	15073A06100486	141,17	141,17	100,00%
	15073A06100499	48,89	48,89	100,00%
	15073A06100500	58,03	58,03	100,00%
	15073A06100501	261,78	261,78	100,00%
	15073A06100502	78,66	78,66	100,00%
	15073A06100503	101,05	101,05	100,00%
	15073A06100504	79,89	79,89	100,00%
	15073A06100505	641,33	641,33	100,00%
	15073A06100506	177,37	177,37	100,00%
	15073A06100507	212,15	212,15	100,00%
	15073A06100508	331,83	331,83	100,00%
	15073A06100509	131,42	131,42	100,00%
	15073A06100510	143,52	143,52	100,00%
	15073A06100511	360,13	360,13	100,00%
	15073A06100512	487,28	487,28	100,00%
	15073A06100516	495,39	495,39	100,00%
	15073A06100517	247,28	247,28	100,00%
	15073A06100519	211,49	129,33	61,15%
	15073A06100521	420,24	15,93	3,79%
	15073A06100524	183,63	63,37	34,51%
	15073A06100525	231,37	105,39	45,55%
	15073A06100526	254,12	134,72	53,02%
	15073A06100527	210,29	112,11	53,31%
	15073A06100528	254,64	156,92	61,62%
	15073A06100529	234,84	135,86	57,85%
	15073A06100530	227,90	118,92	52,18%
	15073A06100531	977,09	889,34	91,02%
	15073A06100532	97,15	94,97	97,75%
	15073A06100533	128,48	98,07	76,33%
	15073A06100534	112,56	53,15	47,22%
	15073A06100561	523,96	30,92	5,90%
	15073A06100562	490,17	54,72	11,16%
	15073A06100563	1050,47	141,76	13,49%
	15073A06100564	554,71	79,02	14,25%
	15073A06100565	596,39	88,15	14,78%
	15073A06100566	867,49	78,61	9,06%
	15073A06100568	1017,17	116,43	11,45%
	15073A06100569	761,98	34,41	4,52%
	15073A06100570	569,88	18,17	3,19%
	15073A06100571	502,03	58,02	11,56%
	15073A06100572	489,74	183,92	37,55%
	15073A06100573	520,55	248,39	47,72%
	15073A06100575	644,51	434,33	67,39%

CVD: 9Si28gHug55A5eYiZYEH
Verificable na Sede Electrónica do Organismo.

Plano Nº 0120A-0208	Referencia Catastral	Superficie (m²)	Superficie Afectada (m²)	Porcentaxe Afectada
	15073A06100576	617,53	482,83	78,19%
	15073A06100583	126,11	126,11	100,00%
	15073A06100584	99,87	99,87	100,00%
	15073A06100585	235,44	235,44	100,00%
	15073A06100586	221,21	221,21	100,00%
	15073A06100587	552,31	432,14	78,24%
	15073A06100591	214,22	58,93	27,51%
	15073A06100594	244,97	244,97	100,00%
	15073A06100599	990,51	990,51	100,00%
	15073A06100600	257,24	257,24	100,00%
	15073A06100601	293,55	291,88	99,43%
	15073A06100602	424,37	359,56	84,73%
	15073A06100603	143,20	137,03	95,69%
	15073A06100604	199,00	26,35	13,24%
	15073A06100609	238,73	25,95	10,87%
	15073A06100617	566,76	12,83	2,26%
	15073A06100620	78,32	78,32	100,00%
	15073A06100621	92,42	92,42	100,00%
	15073A06100622	552,56	552,56	100,00%
	15073A06100628	101,58	91,27	89,85%
	15073A06100629	205,23	90,94	44,31%
	15073A06100630	298,25	77,35	25,93%
	15073A06100631	220,00	77,91	35,41%
	15073A06100634	49,29	48,62	98,63%
	15073A06100639	565,95	565,95	100,00%
	15073A06100640	177,61	177,61	100,00%
	15073A06100641	268,37	268,37	100,00%
	15073A06100642	683,98	683,98	100,00%
	15073A06100643	408,60	408,60	100,00%
	15073A06100644	568,35	568,35	100,00%
	15073A06100645	516,10	516,10	100,00%
	15073A06100648	53,38	53,38	100,00%
	15073A06100649	435,94	435,94	100,00%
	15073A06100650	306,00	305,97	99,99%
	15073A06100658	265,60	205,73	77,46%
	15073A06100662	821,05	489,55	59,63%
	15073A06100664	901,31	901,31	100,00%
	15073A06100665	80,59	49,09	60,92%
	15073A06100668	580,43	29,20	5,03%
	15073A06108900	2794,02	2510,94	89,87%
	15073A06108901	1356,00	1355,92	99,99%
	15073A06108902	3777,46	3436,18	90,97%
	15073A06108903	4188,61	654,50	15,63%
	15073A06108906	2440,68	318,18	13,04%
	15073A06108909	2253,90	2252,64	99,94%

CVD: 9Si28gHug55A5eYiZYEH
Verificable na Sede Electrónica do Organismo.

Plano Nº 0120A-0208	Referencia Catastral	Superficie (m²)	Superficie Afectada (m²)	Porcentaxe Afectada
	15073A06108910	382,96	158,10	41,28%
	15073A06108911	491,81	484,23	98,46%
	15073A06108912	900,54	900,54	100,00%
	15073A06108913	349,30	345,59	98,94%
	15073A06108914	457,48	457,48	100,00%
	15073A06108916	913,64	913,64	100,00%
	15073A06200015	149,35	149,35	100,00%
	15073A06200016	107,38	107,38	100,00%
	15073A06200019	275,43	32,17	11,68%
	15073A06200020	312,08	204,84	65,64%
	15073A06200021	1434,57	1432,86	99,88%
	15073A06200027	809,17	807,56	99,80%
	15073A06200029	976,99	976,23	99,92%
	15073A06200036	1916,22	1096,06	57,20%
	15073A06200037	2158,68	2158,65	100,00%
	15073A06200038	483,19	483,19	100,00%
	15073A06200039	399,69	399,69	100,00%
	15073A06200041	445,43	443,51	99,57%
	15073A06200064	2368,42	1589,40	67,11%
	15073A06200067	1235,10	1235,10	100,00%
	15073A06200068	842,15	813,18	96,56%
	15073A06200069	974,89	972,70	99,78%
	15073A06200070	272,25	272,25	100,00%
	15073A06200071	313,44	313,44	100,00%
	15073A06200073	87,82	87,82	100,00%
	15073A06200074	71,10	71,10	100,00%
	15073A06200075	191,71	191,71	100,00%
	15073A06200076	46,53	46,53	100,00%
	15073A06200077	50,38	50,38	100,00%
	15073A06200078	39,92	39,92	100,00%
	15073A06200081	189,24	40,95	21,64%
	15073A06200082	148,74	21,94	14,75%
	15073A06200083	333,85	85,58	25,63%
	15073A06200084	169,16	28,99	17,14%
	15073A06200085	408,81	52,21	12,77%
	15073A06200086	943,16	19,34	2,05%
	15073A06200162	1444,03	1443,21	99,94%
	15073A06200168	547,47	547,47	100,00%
	15073A06200171	1400,39	822,01	58,70%
	15073A06200178	6356,20	2409,70	37,91%
	15073A06200213	825,45	825,19	99,97%
	15073A06200216	88,21	88,21	100,00%
	15073A06200217	1279,83	1279,41	99,97%
	15073A06200220	166,51	166,51	100,00%
	15073A06200221	497,11	497,11	100,00%

CVD: 9Si28gHug55A5eYiZYEH
Verificable na Sede Electrónica do Organismo.

Plano Nº 0120A-0208	Referencia Catastral	Superficie (m²)	Superficie Afectada (m²)	Porcentaxe Afectada
	15073A06200233	209,21	208,05	99,44%
	15073A06200237	104,64	104,64	100,00%
	15073A06200238	253,32	253,32	100,00%
	15073A06200239	116,33	116,33	100,00%
	15073A06200240	380,23	232,61	61,18%
	15073A06200241	380,43	239,74	63,02%
	15073A06200242	445,73	269,90	60,55%
	15073A06200243	702,32	456,47	64,99%
	15073A06200244	1218,69	1086,17	89,13%
	15073A06200245	242,73	242,73	100,00%
	15073A06200246	511,66	511,66	100,00%
	15073A06200247	279,93	279,93	100,00%
	15073A06200248	691,61	691,61	100,00%
	15073A06200249	148,28	148,28	100,00%
	15073A06200250	252,52	252,52	100,00%
	15073A06200258	32,74	24,23	74,00%
	15073A06200259	32,46	22,99	70,84%
	15073A06200260	100,35	68,75	68,51%
	15073A06200261	49,50	42,17	85,19%
	15073A06200262	43,55	39,90	91,62%
	15073A06200263	52,36	51,63	98,59%
	15073A06200264	158,30	158,30	100,00%
	15073A06200265	48,14	48,14	100,00%
	15073A06200266	21,00	21,00	100,00%
	15073A06200267	22,00	22,00	100,00%
	15073A06200268	20,84	20,84	100,00%
	15073A06200269	134,29	134,29	100,00%
	15073A06200306	5167,28	738,77	14,30%
	15073A06200310	1392,32	332,64	23,89%
	15073A06200311	2257,56	430,77	19,08%
	15073A06200312	1921,25	365,53	19,03%
	15073A06200313	1219,90	280,22	22,97%
	15073A06200314	863,25	404,92	46,91%
	15073A06200315	1095,39	611,36	55,81%
	15073A06200316	563,66	307,62	54,58%
	15073A06200318	771,55	272,32	35,30%
	15073A06200319	576,73	338,43	58,68%
	15073A06200320	753,23	506,64	67,26%
	15073A06200321	681,96	572,51	83,95%
	15073A06200322	955,84	930,07	97,30%
	15073A06200323	841,40	841,40	100,00%
	15073A06200324	218,92	218,91	100,00%
	15073A06200325	2199,98	2199,98	100,00%
	15073A06200326	10263,01	7980,40	77,76%
	15073A06200327	1602,56	443,95	27,70%

CVD: 9Si28gHug55A5eYiZYEH
Verificable na Sede Electrónica do Organismo.

Plano Nº 0120A-0208	Referencia Catastral	Superficie (m²)	Superficie Afectada (m²)	Porcentaxe Afectada
	15073A06200330	5358,04	198,39	3,70%
	15073A06200347	38,70	38,70	100,00%
	15073A06200390	104,82	104,82	100,00%
	15073A06200667	78,79	78,79	100,00%
	15073A06200668	49,97	49,97	100,00%
	15073A06200669	103,95	103,95	100,00%
	15073A06200670	175,49	175,49	100,00%
	15073A06200671	105,10	105,10	100,00%
	15073A06200672	50,57	50,57	100,00%
	15073A06200676	132,90	132,90	100,00%
	15073A06200677	76,93	76,93	100,00%
	15073A06200685	944,95	59,88	6,34%
	15073A06200686	839,93	278,82	33,20%
	15073A06200687	1224,15	663,14	54,17%
	15073A06200688	850,29	368,54	43,34%
	15073A06200689	850,28	819,64	96,40%
	15073A06208614	740,25	739,92	99,95%
	15073A06208615	314,71	314,71	100,00%
	15073A06208620	4352,90	4352,00	99,98%
	15073A06208621	4742,39	4176,29	88,06%
	15073A06208622	819,69	262,11	31,98%
	15073A06208636	121,78	121,78	100,00%
	15073A06208638	183,12	136,35	74,46%
	15073A06300077	1658,40	1658,40	100,00%
	15073A06300096	2659,09	2659,09	100,00%
	15073A06300101	671,49	671,49	100,00%
	15073A06300102	362,02	362,02	100,00%
	15073A06300103	400,39	400,39	100,00%
	15073A06300104	234,82	234,82	100,00%
	15073A06300105	225,19	225,19	100,00%
	15073A06300106	219,68	219,68	100,00%
	15073A06300107	357,22	357,22	100,00%
	15073A06300108	322,46	322,46	100,00%
	15073A06300109	630,60	630,60	100,00%
	15073A06300110	566,99	566,99	100,00%
	15073A06300111	740,07	740,07	100,00%
	15073A06300112	902,60	902,60	100,00%
	15073A06300113	388,44	388,44	100,00%
	15073A06300114	305,66	300,72	98,39%
	15073A06300116	259,88	259,88	100,00%
	15073A06300117	395,58	395,24	99,91%
	15073A06300119	587,49	586,93	99,90%
	15073A06300121	471,79	471,45	99,93%
	15073A06300138	604,51	604,16	99,94%
	15073A06300139	458,71	457,06	99,64%

CVD: 9Si28gHug55A5eYiZYEH
Verificable na Sede Electrónica do Organismo.

Plano Nº 0120A-0208	Referencia Catastral	Superficie (m²)	Superficie Afectada (m²)	Porcentaxe Afectada
	15073A06300140	262,00	261,62	99,86%
	15073A06300141	521,49	520,79	99,87%
	15073A06300181	1030,68	1027,50	99,69%
	15073A06300203	53,54	53,54	100,00%
	15073A06300206	93,60	93,60	100,00%
	15073A06300222	253,44	253,44	100,00%
	15073A06300230	91,71	91,71	100,00%
	15073A06300231	63,67	63,67	100,00%
	15073A06300241	78,23	78,23	100,00%
	15073A06300269	1330,96	1327,80	99,76%
	15073A06300280	440,66	440,66	100,00%
	15073A06300283	887,34	294,85	33,23%
	15073A06300336	737,06	737,06	100,00%
	15073A06300337	929,57	929,57	100,00%
	15073A06300338	470,39	468,22	99,54%
	15073A06400195	1995,03	1956,85	98,09%
	15073A06400227	65,00	64,92	99,88%
	15073A06400228	88,43	88,33	99,89%
	15073A06400229	402,12	401,83	99,93%
	15073A06600004	296,73	296,66	99,98%
	15073A06600010	289,51	289,51	100,00%
	15073A06600011	541,59	509,22	94,02%
	15073A06600013	357,80	328,81	91,90%
	15073A06600015	83,46	83,46	100,00%
	15073A06601646	263,57	263,57	100,00%
	15073A06601647	258,38	258,38	100,00%
	15073A07100358	1739,60	569,37	32,73%
	15073A07100361	1227,59	121,63	9,91%
	15073A07100364	93333,52	182,28	0,20%
	15073A07100365	6562,58	3176,53	48,40%
	15073A07100372	2166,37	1898,57	87,64%
	15073A07100374	1440,12	1440,12	100,00%
	15073A07100375	464,03	464,03	100,00%
	15073A07100376	389,48	389,48	100,00%
	15073A07100377	395,35	395,35	100,00%
	15073A07100378	156,01	156,01	100,00%
	15073A07100379	5343,12	2987,11	55,91%
	15073A07100380	574,54	570,60	99,31%
	15073A07100381	159,26	159,26	100,00%
	15073A07100382	138,25	138,25	100,00%
	15073A07100383	137,75	137,75	100,00%
	15073A07100385	176,71	176,71	100,00%
	15073A07100386	115,51	115,51	100,00%
	15073A07100387	134,86	134,86	100,00%
	15073A07100388	261,81	261,81	100,00%

CVD: 9Si28gHug55A5eYiZYEH
Verificable na Sede Electrónica do Organismo.

Plano Nº 0120A-0208	Referencia Catastral	Superficie (m²)	Superficie Afectada (m²)	Porcentaxe Afectada
	15073A07100389	152,17	152,17	100,00%
	15073A07100390	948,12	948,12	100,00%
	15073A07100391	413,46	413,46	100,00%
	15073A07100394	344,86	344,86	100,00%
	15073A07100395	664,49	664,49	100,00%
	15073A07100397	549,96	549,96	100,00%
	15073A07100398	830,15	826,47	99,56%
	15073A07100400	291,54	232,65	79,80%
	15073A07100401	414,64	107,88	26,02%
	15073A07100402	318,79	68,96	21,63%
	15073A07100403	447,13	39,95	8,93%
	15073A07100404	710,53	4,23	0,59%
	15073A07100407	272,59	272,59	100,00%
	15073A07100410	1239,27	1239,24	100,00%
	15073A07100411	564,27	560,12	99,27%
	15073A07100412	2821,32	1327,66	47,06%
	15073A07100425	1765,09	1047,79	59,36%
	15073A07100427	372,39	372,39	100,00%
	15073A07100428	341,22	341,22	100,00%
	15073A07100429	1637,69	1190,98	72,72%
	15073A07100432	874,02	420,29	48,09%
	15073A07100434	544,59	205,98	37,82%
	15073A07100436	1152,82	297,52	25,81%
	15073A07100491	397,52	49,95	12,56%
	15073A07100492	471,85	260,62	55,23%
	15073A07100493	390,09	365,91	93,80%
	15073A07100494	352,70	352,70	100,00%
	15073A07100495	134,99	134,99	100,00%
	15073A07100496	1209,58	1209,58	100,00%
	15073A07100497	313,07	313,07	100,00%
	15073A07100498	378,66	378,66	100,00%
	15073A07100499	527,08	527,08	100,00%
	15073A07100500	54,59	54,59	100,00%
	15073A07100501	243,88	243,88	100,00%
	15073A07100502	274,99	274,99	100,00%
	15073A07100503	1627,65	1627,65	100,00%
	15073A07100507	821,06	821,05	100,00%
	15073A07100509	634,77	634,77	100,00%
	15073A07100512	506,07	14,21	2,81%
	15073A07100513	568,42	224,75	39,54%
	15073A07100514	782,94	782,94	100,00%
	15073A07100515	969,05	574,30	59,26%
	15073A07100517	367,21	83,73	22,80%
	15073A07100519	668,42	20,61	3,08%
	15073A07100560	424,94	171,19	40,29%

CVD: 9Si28gHug55A5eYiZYEH
Verificable na Sede Electrónica do Organismo.

Plano Nº 0120A-0208	Referencia Catastral	Superficie (m²)	Superficie Afectada (m²)	Porcentaxe Afectada
	15073A07100562	429,61	366,53	85,32%
	15073A07100564	637,46	637,46	100,00%
	15073A07100570	464,63	196,05	42,20%
	15073A07100571	322,14	132,46	41,12%
	15073A07100572	448,50	440,09	98,13%
	15073A07100573	751,19	751,19	100,00%
	15073A07100576	658,29	658,27	100,00%
	15073A07100580	689,46	689,46	100,00%
	15073A07100581	336,83	336,83	100,00%
	15073A07100845	1822,76	1822,76	100,00%
	15073A07100943	137,08	137,08	100,00%
	15073A07100945	427,07	427,06	100,00%
	15073A07100946	47,90	47,90	100,00%
	15073A07100947	52,36	52,36	100,00%
	15073A07100948	55,14	55,14	100,00%
	15073A07100949	109,16	109,16	100,00%
	15073A07100950	748,86	748,86	100,00%
	15073A07100951	610,73	481,21	78,79%
	15073A07100952	956,76	956,76	100,00%
	15073A07100953	768,74	768,74	100,00%
	15073A07100954	719,31	141,00	19,60%
	15073A07100955	333,69	67,05	20,09%
	15073A07100956	312,51	44,16	14,13%
	15073A07100957	634,43	572,75	90,28%
	15073A07100958	952,20	952,20	100,00%
	15073A07100996	4060,12	2974,40	73,26%
	15073A07107962	13272,36	6816,44	51,36%
	15073A07107992	2477,60	1848,07	74,59%
	15073A07107994	1137,96	343,67	30,20%
	15073A07107995	2017,39	443,18	21,97%
	15073A07108011	989,68	507,87	51,32%
	15073A07108029	215,51	215,51	100,00%
	15073A07200244	1943,50	114,26	5,88%
	15073A07200441	100,74	49,32	48,96%
	15073A07200446	1015,10	467,93	46,10%
	15073A07200451	13592,18	1379,72	10,15%
	15073A07200452	13556,21	2948,24	21,75%
	15073A07200453	983,59	689,84	70,14%
	15073A07200454	2341,39	1690,06	72,18%
	15073A07200614	329,09	148,06	44,99%
	15073A07200615	366,03	37,44	10,23%
	15073A07200625	760,88	246,53	32,40%
	15073A07200626	182,18	170,41	93,54%
	15073A07200628	197,73	142,88	72,26%
	15073A07200629	1136,85	242,64	21,34%

CVD: 9Si28gHug55A5eYiZYEH
Verificable na Sede Electrónica do Organismo.

Plano Nº 0120A-0208	Referencia Catastral	Superficie (m²)	Superficie Afectada (m²)	Porcentaxe Afectada
	15073A07200630	879,79	227,06	25,81%
	15073A07200632	385,41	64,51	16,74%
	15073A07200633	666,50	244,84	36,74%
	15073A07200634	1470,66	862,21	58,63%
	15073A07200659	469,52	135,87	28,94%
	15073A07200660	240,59	127,54	53,01%
	15073A07200661	175,89	89,82	51,07%
	15073A07208400	1424,90	1406,02	98,67%
	5851002NH1255S	2432,42	861,94	35,44%
	5851003NH1255S	4160,07	1968,60	47,32%
	5852802NH1255S	2075,69	1159,25	55,85%
	5852803NH1255S	1772,40	1245,75	70,29%
	5953004NH1255S	1863,15	1200,45	64,43%
	5953005NH1255S	2295,04	1678,09	73,12%
	5953008NH1255S	1983,11	419,52	21,15%
	5953014NH1255S	3303,49	1756,21	53,16%
	5953015NH1255S	4441,90	2286,69	51,48%
	5953017NH1255S	143,47	36,15	25,20%
	6140009NH1264S	365,38	46,03	12,60%
	6142001NH1264S	739,35	315,99	42,74%
	6243701NH1264S	854,70	493,97	57,79%
	6243702NH1264S	407,20	407,20	100,00%
	6243703NH1264S	410,21	410,21	100,00%
	6243704NH1264S	248,21	248,21	100,00%
	6243705NH1264S	244,77	244,77	100,00%
	6243712NH1264S	491,32	249,69	50,82%
	6243713NH1264S	492,18	294,82	59,90%
	6243714NH1264S	1553,63	973,06	62,63%
	6243715NH1264S	1086,90	876,52	80,64%
	6243722NH1264S	1342,19	638,47	47,57%
	6243726NH1264S	911,68	450,87	49,46%
	6243727NH1264S	1005,33	484,63	48,21%
	6243728NH1264S	1190,66	553,39	46,48%
	6243729NH1264S	1122,98	474,10	42,22%
	6243730NH1264S	862,04	584,96	67,86%
	6243732NH1264S	420,31	225,95	53,76%
	6243733NH1264S	328,61	163,60	49,78%
	6243734NH1264S	409,07	230,02	56,23%
	6243735NH1264S	394,92	362,94	91,90%
	6243737NH1264S	1378,92	1194,22	86,61%
	6243738NH1264S	268,72	126,97	47,25%
	6243739NH1264S	1393,50	1393,50	100,00%
	6261002NH1266S	2104,74	2104,74	100,00%
	6446106NH1264N	3051,04	1964,93	64,40%
	6446107NH1264N	4636,24	2794,32	60,27%

CVD: 9Si28gHug55A5eYiZYEH
Verificable na Sede Electrónica do Organismo.

Plano Nº 0120A-0208	Referencia Catastral	Superficie (m²)	Superficie Afectada (m²)	Porcentaxe Afectada
	6447102NH1264N	1611,55	867,49	53,83%
	6447103NH1264N	565,35	56,62	10,02%
	6447104NH1264N	974,63	238,33	24,45%
	6447105NH1264N	2940,13	1628,80	55,40%
	6447106NH1264N	3454,69	3295,15	95,38%
	6447107NH1264N	1309,52	788,78	60,23%
	6447108NH1264N	1033,14	573,29	55,49%
	6447109NH1264N	1028,10	610,53	59,38%
	6447110NH1264N	1023,66	290,46	28,37%
	6447112NH1264N	1031,38	692,33	67,13%
	6447113NH1264N	940,55	544,40	57,88%
	6447116NH1264N	1793,87	959,80	53,50%
	6447117NH1264N	1286,79	1285,07	99,87%
	6447120NH1264N	1295,39	490,63	37,87%
	6447121NH1264N	507,03	506,11	99,82%
	6447123NH1264N	1028,11	1028,11	100,00%
	6648001NH1264N	509,76	104,28	20,46%
	6648002NH1264N	1432,06	408,76	28,54%
	6648003NH1264N	815,04	427,31	52,43%
	6648004NH1264N	1770,27	864,70	48,85%
	6648006NH1264N	887,08	411,42	46,38%
	6648007NH1264N	865,54	378,56	43,74%
	6648008NH1264N	2775,43	966,60	34,83%
	6648013NH1264N	2284,16	1249,44	54,70%
	6649001NH1264N	2716,69	1463,89	53,88%
	6649002NH1264N	1276,33	792,76	62,11%
	6649006NH1264N	1896,16	721,20	38,03%
	6649008NH1264N	1912,09	783,31	40,97%
	6649010NH1264N	2118,93	901,50	42,55%
	6649015NH1264N	1656,98	1046,94	63,18%
	6650102NH1265S	1319,75	1319,75	100,00%
	6650103NH1265S	229,64	229,64	100,00%
	6664006NH1266S	2972,06	302,10	10,16%
	6749001NH1264N	6841,01	3679,07	53,78%
	6749002NH1264N	928,21	313,74	33,80%
	6749003NH1264N	574,97	262,26	45,61%
	6749004NH1264N	826,99	826,68	99,96%
	6749012NH1264N	816,91	359,14	43,96%
	6849002NH1264N	2954,04	1561,20	52,85%
	6849003NH1264N	2201,22	1265,29	57,48%
	6849004NH1264N	2085,22	1235,54	59,25%
	6950104NH1265S	1842,44	1842,33	99,99%
	6950105NH1264N	1854,37	1107,82	59,74%
	6950106NH1264N	1011,21	934,84	92,45%
	6950107NH1265S	1520,86	1520,50	99,98%

CVD: 9Si28gHug55A5eYiZYEH
Verificable na Sede Electrónica do Organismo.

Plano Nº 0120A-0208	Referencia Catastral	Superficie (m²)	Superficie Afectada (m²)	Porcentaxe Afectada
	6950108NH1265S	3823,58	3068,83	80,26%
	6960602NH1266S	2518,75	1045,49	41,51%
	6960603NH1266N	2170,50	757,53	34,90%
	7142001NH1274S	2882,81	2882,79	100,00%
	7142002NH1274S	1382,81	744,77	53,86%
	7142005NH1274S	1521,62	706,43	46,43%
	7142006NH1274S	1832,17	818,56	44,68%
	7142027NH1274S	1410,25	187,24	13,28%
	7142029NH1274S	844,40	554,82	65,71%
	7151012NH1275S	173,70	173,70	100,00%
	7151013NH1275S	404,50	404,42	99,98%
	7151014NH1275S	71,65	71,65	100,00%
	7151015NH1275S	340,74	340,74	100,00%
	7151025NH1275S	364,93	362,04	99,21%
	7151026NH1275S	249,11	249,11	100,00%
	7154003NH1275S	2295,39	1034,28	45,06%
	7154007NH1275S	1716,28	754,05	43,93%
	7154008NH1275S	232,43	95,80	41,22%
	7154009NH1275S	199,72	86,07	43,09%
	7154010NH1275S	322,46	153,46	47,59%
	7154011NH1275S	499,97	297,39	59,48%
	7154012NH1275S	1044,43	590,98	56,58%
	7154024NH1275N	1194,80	793,81	66,44%
	7154025NH1275N	1570,49	1005,30	64,01%
	7251005NH1275S	1201,11	1201,11	100,00%
	7251006NH1275S	2068,50	1047,40	50,64%
	7251010NH1275S	109,91	109,22	99,37%
	7251011NH1275S	136,27	136,27	100,00%
	7253001NH1275S	3357,66	1058,67	31,53%
	7253017NH1275S	6623,50	5759,09	86,95%
	7253018NH1275S	861,96	269,83	31,30%
	7253019NH1275S	2164,20	588,95	27,21%
	7253020NH1275S	2378,66	1645,43	69,17%
	7253038NH1275S	1090,37	1089,99	99,97%
	7253039NH1275S	854,39	854,39	100,00%
	7253041NH1275S	1159,77	708,07	61,05%
	7253042NH1275S	1639,98	1064,90	64,93%
	7253043NH1275S	3289,99	1861,14	56,57%
	7253045NH1275S	742,19	739,41	99,63%
	7253046NH1275S	625,73	625,73	100,00%
	7253047NH1275S	2411,81	2411,81	100,00%
	7446008NH1274N	1014,03	1014,03	100,00%
	7446047NH1274N	791,74	791,72	100,00%
	7451006NH1275S	968,07	276,37	28,55%
	7451007NH1275S	1835,23	1193,37	65,03%

CVD: 9Si28gHug55A5eYiZYEH
Verificable na Sede Electrónica do Organismo.

Plano Nº 0120A-0208	Referencia Catastral	Superficie (m²)	Superficie Afectada (m²)	Porcentaxe Afectada
	7454001NH1275S	5757,07	3594,30	62,43%
	7454002NH1275S	958,66	373,29	38,94%
	7454010NH1275S	2270,21	1897,57	83,59%
	7454014NH1275S	1634,88	839,12	51,33%
	7454015NH1275S	1784,77	453,78	25,43%
	7458007NH1275N	1405,21	536,92	38,21%
	7458014NH1275N	449,35	449,29	99,99%
	7458015NH1275N	1718,33	155,18	9,03%
	7458018NH1275N	1611,02	538,38	33,42%
	7458028NH1275N	474,24	474,18	99,99%
	7458029NH1275N	1748,35	233,70	13,37%
	7458041NH1275N	1884,21	726,69	38,57%
	7458042NH1275N	355,44	135,04	37,99%
	7552001NH1275S	16597,34	13563,33	81,72%
	7554004NH1275S	1599,44	1599,44	100,00%
	7554005NH1275S	1924,97	1215,05	63,12%
	7554006NH1275S	1821,48	997,68	54,77%
	7554007NH1275S	1604,93	734,62	45,77%
	7554013NH1275S	4998,35	3315,41	66,33%
	7554014NH1275S	2583,07	1121,54	43,42%
	7554031NH1275S	624,61	622,98	99,74%
	7554032NH1275S	409,19	408,84	99,91%
	7653709NH1275S	651,84	352,43	54,07%
	7653711NH1275S	1035,61	1035,61	100,00%
	7653712NH1275S	506,08	505,82	99,95%
	7756001NH1275N	98,35	98,35	99,99%
	7756002NH1275N	2378,29	1778,44	74,78%
	7756006NH1275N	9988,18	7952,66	79,62%
	7756007NH1275N	869,05	286,77	33,00%
	7756008NH1275N	870,32	669,92	76,97%
	7756009NH1275N	3291,66	2653,26	80,61%
	7756010NH1275N	1181,85	689,32	58,33%
	7756011NH1275N	396,85	267,10	67,30%
	7844702NH1274S	1199,96	541,62	45,14%
	7844704NH1274S	791,23	460,22	58,17%
	7844705NH1274S	2199,09	942,42	42,85%
	7844707NH1274S	993,00	592,98	59,72%
	7844720NH1274S	892,25	184,93	20,73%
	7845203NH1274N	1330,36	674,81	50,72%
	7845205NH1274N	536,90	120,32	22,41%
	7845207NH1274N	1291,22	914,50	70,82%
	7845208NH1274N	444,25	173,47	39,05%
	7845209NH1274S	1322,47	929,91	70,32%
	7854002NH1275N	618,31	311,48	50,38%
	7854003NH1275S	1145,87	772,50	67,42%

CVD: 9Si28gHug55A5eYiZYEH
Verificable na Sede Electrónica do Organismo.

Plano Nº 0120A-0208	Referencia Catastral	Superficie (m²)	Superficie Afectada (m²)	Porcentaxe Afectada
	7854004NH1275S	535,86	422,00	78,75%
	7854005NH1275S	512,41	348,97	68,10%
	7854006NH1275S	1202,77	955,46	79,44%
	7854007NH1275S	1215,57	870,09	71,58%
	7854011NH1275S	349,23	349,23	100,00%
	7856008NH1275N	770,20	423,91	55,04%
	7856009NH1275N	852,53	852,53	100,00%
	7856011NH1275N	1738,06	1291,07	74,28%
	7856012NH1275N	167,05	167,01	99,98%
	7856018NH1275N	1537,42	503,92	32,78%
	7947001NH1284N	289,14	289,14	100,00%
	7947010NH1274N	4371,90	2337,94	53,48%
	7947019NH1274N	2026,00	256,68	12,67%
	7947020NH1274N	1063,14	267,82	25,19%
	7947021NH1274N	415,37	198,57	47,81%
	7947022NH1274N	530,95	223,21	42,04%
	7947023NH1274N	1194,12	604,30	50,61%
	7954502NH1275S	2094,44	422,97	20,20%
	7954508NH1275S	898,54	591,95	65,88%
	7954509NH1275S	488,52	311,06	63,67%
	7955002NH1285S	1181,30	421,51	35,68%
	7955009NH1275S	1064,47	316,30	29,71%
	7955010NH1275S	644,62	246,28	38,20%
	7955011NH1275S	2113,84	805,37	38,10%
	7955012NH1275S	1331,25	467,68	35,13%
	7955013NH1275S	1672,84	540,55	32,31%
	7955014NH1275S	648,34	207,16	31,95%
	7955015NH1275S	845,69	258,81	30,60%
	7955016NH1275S	271,26	75,19	27,72%
	7955017NH1275S	637,92	168,90	26,48%
	7955018NH1275N	663,90	174,26	26,25%

CVD: 9Si28gHug55A5eYiZYEH
Verificable na Sede Electrónica do Organismo.

CVD: 9Si28gHug55A5eYiZYEH
Verificable na Sede Electrónica do Organismo.

Plano Nº 0120A-0305

Referencia Catastral	Superficie (m²)	Superficie Afectada (m²)	Porcentaxe Afectada
15073A08200152	12516,51	477,91	3,82%

CVD: 9Si28gHug55A5eYiZYEH
Verificable na Sede Electrónica do Organismo.

CVD: 9Si28gHug55A5eYiZYEH
Verificable na Sede Electrónica do Organismo.

Plano Nº 0120A-0306	Referencia Catastral	Superficie (m²)	Superficie Afectada (m²)	Porcentaxe Afectada
	15073A07900246	52103,02	23547,91	45,19%
	15073A08000044	966,29	239,29	24,76%
	15073A08000046	811,02	172,52	21,27%
	15073A08000047	780,89	47,26	6,05%
	15073A08000107	1199,15	172,61	14,39%

CVD: 9Si28gHug55A5eYiZYEH
Verificable na Sede Electrónica do Organismo.

Plano Nº 0120A-0307	Referencia Catastral	Superficie (m²)	Superficie Afectada (m²)	Porcentaxe Afectada
	000400900NH12F	1983,96	1877,57	94,64%
	000402900NH12F	1717,03	1469,55	85,59%
	000500100NH12F	2422,47	2076,07	85,70%
	000500200NH12F	2707,82	2707,80	100,00%
	000500300NH12F	2667,51	953,50	35,74%
	000500400NH12F	3076,09	3013,62	97,97%
	000500500NH12F	1322,33	1322,33	100,00%
	001000100NH12F	4275,93	3806,53	89,02%
	001300100NH22E	637,00	550,40	86,41%
	002500100NH12H	963,69	891,36	92,49%
	15073A04001002	1172,38	1172,34	100,00%
	15073A04001003	295,41	295,41	100,00%
	15073A04001004	758,05	700,36	92,39%
	15073A04001006	142,26	142,26	100,00%
	15073A04001010	643,84	643,84	100,00%
	15073A04001011	108,97	108,97	100,00%
	15073A04001012	132,51	132,51	100,00%
	15073A04001013	786,41	786,41	100,00%
	15073A04001017	121,68	121,67	99,99%
	15073A04001018	351,45	351,45	100,00%
	15073A04001019	283,43	283,43	100,00%
	15073A04001025	523,22	289,92	55,41%
	15073A04001026	587,45	234,54	39,92%
	15073A04001027	582,08	392,78	67,48%
	15073A04001028	586,71	280,99	47,89%
	15073A04001029	385,67	186,90	48,46%
	15073A04001030	75,90	75,90	100,00%
	15073A04001031	433,48	102,59	23,67%
	15073A04001032	385,17	99,28	25,78%
	15073A04001033	438,02	86,16	19,67%
	15073A04001048	399,97	27,81	6,95%
	15073A04001049	433,05	20,37	4,70%
	15073A04001051	429,32	429,32	100,00%
	15073A04001052	460,96	460,94	100,00%
	15073A04001053	518,18	227,28	43,86%
	15073A04001054	331,19	139,95	42,26%
	15073A04001055	336,33	106,55	31,68%
	15073A04001056	548,94	189,24	34,47%
	15073A04001057	511,29	115,66	22,62%
	15073A04001066	825,04	825,04	100,00%
	15073A04001071	147,08	118,00	80,23%
	15073A04001073	1124,36	741,13	65,92%
	15073A04001075	120,60	120,60	100,00%
	15073A04001076	303,18	303,18	100,00%
	15073A04001078	2755,85	2533,84	91,94%

CVD: 9Si28gHug55A5eYiZYEH
Verificable na Sede Electrónica do Organismo.

Plano Nº 0120A-0307	Referencia Catastral	Superficie (m²)	Superficie Afectada (m²)	Porcentaxe Afectada
	15073A04001080	1631,59	675,63	41,41%
	15073A04001082	261,71	261,48	99,91%
	15073A04001083	285,21	285,21	100,00%
	15073A04001084	875,69	607,90	69,42%
	15073A04001086	240,02	78,85	32,85%
	15073A04001088	585,98	346,94	59,21%
	15073A04001089	396,46	396,46	100,00%
	15073A04001090	571,24	571,24	100,00%
	15073A04001091	185,60	185,60	100,00%
	15073A04001092	510,41	510,41	100,00%
	15073A04001135	646,63	323,66	50,05%
	15073A04002160	858,56	858,56	100,00%
	15073A04002173	144,55	76,50	52,92%
	15073A04002174	136,89	90,68	66,24%
	15073A04002175	484,60	96,19	19,85%
	15073A04002176	230,87	76,45	33,11%
	15073A04002177	270,59	45,21	16,71%
	15073A04002178	140,86	52,51	37,28%
	15073A04002190	160,84	160,84	100,00%
	15073A04002191	220,62	34,35	15,57%
	15073A04002195	455,06	154,58	33,97%
	15073A04002196	158,12	55,24	34,93%
	15073A04002197	159,94	55,29	34,57%
	15073A04002198	159,17	67,85	42,63%
	15073A04002199	161,72	61,04	37,74%
	15073A04002200	153,25	70,72	46,15%
	15073A04002201	385,30	313,67	81,41%
	15073A04002202	193,33	45,05	23,30%
	15073A04002203	495,77	342,48	69,08%
	15073A04002204	155,17	155,17	100,00%
	15073A04002205	191,16	191,16	100,00%
	15073A04002206	167,04	167,04	100,00%
	15073A04002207	161,60	161,60	100,00%
	15073A04002209	295,44	258,97	87,65%
	15073A04002210	193,97	120,95	62,35%
	15073A04002211	231,22	82,63	35,74%
	15073A04002225	270,03	270,03	100,00%
	15073A04002226	684,73	684,73	100,00%
	15073A04002227	763,93	763,93	100,00%
	15073A04002228	1531,12	926,91	60,54%
	15073A04002230	123,13	123,13	100,00%
	15073A04002231	81,39	81,39	100,00%
	15073A04002232	124,65	124,65	100,00%
	15073A04002233	357,40	357,40	100,00%
	15073A04008151	6488,73	1664,63	25,65%

CVD: 9Si28gHug55A5eYiZYEH
Verificable na Sede Electrónica do Organismo.

Plano Nº 0120A-0307	Referencia Catastral	Superficie (m²)	Superficie Afectada (m²)	Porcentaxe Afectada
	15073A04100007	1008,80	310,18	30,75%
	15073A04100008	705,49	77,40	10,97%
	15073A04100009	411,71	68,15	16,55%
	15073A04100010	644,64	100,59	15,60%
	15073A04100011	707,09	115,46	16,33%
	15073A04100012	856,18	211,67	24,72%
	15073A04100013	978,71	324,09	33,11%
	15073A04100014	879,20	337,53	38,39%
	15073A04100032	376,66	139,03	36,91%
	15073A04100033	438,30	169,02	38,56%
	15073A04100034	404,76	143,90	35,55%
	15073A04100035	633,81	214,95	33,91%
	15073A04100036	242,71	74,11	30,54%
	15073A04100039	643,22	203,33	31,61%
	15073A04100040	701,60	175,11	24,96%
	15073A04100041	475,42	53,54	11,26%
	15073A04100045	416,80	56,34	13,52%
	15073A04100046	285,55	151,75	53,14%
	15073A04100047	409,43	342,89	83,75%
	15073A04100048	2003,48	1997,12	99,68%
	15073A04100051	1354,28	1354,28	100,00%
	15073A04100052	182,52	182,52	100,00%
	15073A04100053	1085,85	909,38	83,75%
	15073A04100055	1500,33	146,87	9,79%
	15073A04100056	299,07	62,61	20,94%
	15073A04100057	339,66	81,27	23,93%
	15073A04100058	173,26	41,75	24,10%
	15073A04100059	248,18	50,98	20,54%
	15073A04100061	863,80	162,24	18,78%
	15073A04100063	553,70	553,70	100,00%
	15073A04100064	139,13	139,13	100,00%
	15073A04100065	170,00	136,34	80,20%
	15073A04100066	320,65	263,60	82,21%
	15073A04100067	391,39	292,67	74,78%
	15073A04100068	300,24	201,78	67,20%
	15073A04100069	299,78	138,15	46,08%
	15073A04100070	275,55	27,95	10,14%
	15073A04300001	444,54	444,44	99,98%
	15073A04300002	1209,47	837,97	69,28%
	15073A04300003	1914,92	1715,95	89,61%
	15073A04300007	209,70	121,09	57,75%
	15073A04300076	859,36	95,49	11,11%
	15073A04300079	136,76	136,76	100,00%
	15073A04300080	159,54	159,54	100,00%
	15073A04300081	287,52	287,52	100,00%

CVD: 9Si28gHug55A5eYiZYEH
Verificable na Sede Electrónica do Organismo.

Plano Nº 0120A-0307	Referencia Catastral	Superficie (m²)	Superficie Afectada (m²)	Porcentaxe Afectada
	15073A04300082	268,78	268,78	100,00%
	15073A04300083	554,03	553,98	99,99%
	15073A04300084	352,34	352,32	99,99%
	15073A04300085	380,00	296,89	78,13%
	15073A04300086	105,52	63,82	60,49%
	15073A04300087	400,43	308,89	77,14%
	15073A04300088	454,77	342,54	75,32%
	15073A04300089	329,66	239,57	72,67%
	15073A04300090	217,35	164,94	75,89%
	15073A04300091	197,12	84,58	42,91%
	15073A04500017	1236,47	338,46	27,37%
	15073A04500018	597,08	300,57	50,34%
	15073A04500019	993,53	291,07	29,30%
	15073A04500020	2044,95	2044,95	100,00%
	15073A04500022	366,04	337,03	92,08%
	15073A04500024	756,71	756,71	100,00%
	15073A04500028	180,60	180,60	100,00%
	15073A04500046	78,43	78,43	100,00%
	15073A04500115	2280,04	57,11	2,50%
	15073A04500116	737,65	276,48	37,48%
	15073A04500117	405,92	227,19	55,97%
	15073A04500118	95,59	26,04	27,24%
	15073A04500119	128,11	128,11	100,00%
	15073A04500120	823,68	674,51	81,89%
	15073A04500121	210,82	208,17	98,74%
	15073A04500122	167,00	167,00	100,00%
	15073A04500123	151,78	151,78	100,00%
	15073A04500124	163,13	163,13	100,00%
	15073A04500125	77,27	77,27	100,00%
	15073A04500126	99,02	99,02	100,00%
	15073A04500127	189,02	189,02	100,00%
	15073A04500128	149,65	149,65	100,00%
	15073A04500129	656,06	656,06	100,00%
	15073A04500130	1214,74	49,90	4,11%
	15073A04500131	457,45	147,39	32,22%
	15073A04500132	854,75	53,57	6,27%
	15073A04500133	1489,50	67,34	4,52%
	15073A04508200	611,52	603,71	98,72%
	15073A04600073	1905,21	373,43	19,60%
	15073A04600077	31,74	31,74	100,00%
	15073A04600082	624,40	621,32	99,51%
	15073A04600083	242,79	232,53	95,77%
	15073A04600084	232,96	209,17	89,79%
	15073A04600085	616,39	507,81	82,38%
	15073A04600087	528,46	316,64	59,92%

CVD: 9Si28gHug55A5eYiZYEH
Verificable na Sede Electrónica do Organismo.

Plano Nº 0120A-0307	Referencia Catastral	Superficie (m²)	Superficie Afectada (m²)	Porcentaxe Afectada
	15073A04600088	213,93	213,92	99,99%
	15073A04600089	801,64	330,95	41,28%
	15073A04600091	577,82	378,71	65,54%
	15073A04600096	165,13	165,13	100,00%
	15073A04600098	1968,75	1968,71	100,00%
	15073A04600144	212,00	212,00	100,00%
	15073A04600145	1407,64	1111,05	78,93%
	15073A04600146	54,90	54,90	100,00%
	15073A04600147	850,38	850,38	100,00%
	15073A04600186	541,32	92,28	17,05%
	15073A04600187	345,31	205,24	59,44%
	15073A04600188	335,69	217,64	64,83%
	15073A04600189	535,00	348,30	65,10%
	15073A04600190	612,40	423,81	69,20%
	15073A04600192	295,47	243,73	82,49%
	15073A04600193	369,58	327,50	88,61%
	15073A04600200	457,88	457,88	100,00%
	15073A04600201	200,77	200,77	100,00%
	15073A04600202	357,15	357,15	100,00%
	15073A04600203	321,13	321,13	100,00%
	15073A04600204	100,33	100,33	100,00%
	15073A04600205	279,59	279,59	100,00%
	15073A04600206	1210,13	521,33	43,08%
	15073A04600215	128,24	64,40	50,22%
	15073A04600216	223,70	223,70	100,00%
	15073A04600217	355,30	355,30	100,00%
	15073A04600220	313,01	313,01	100,00%
	15073A04600221	40,58	40,58	100,00%
	15073A04600304	819,36	405,10	49,44%
	15073A04600305	1080,53	330,25	30,56%
	15073A04600319	1264,08	25,30	2,00%
	15073A04600343	657,51	161,19	24,51%
	15073A04600344	262,79	52,84	20,11%
	15073A04600421	854,34	649,78	76,06%
	15073A04600422	203,24	76,22	37,50%
	15073A04600423	216,47	216,47	100,00%
	15073A04600424	1296,34	832,25	64,20%
	15073A04600425	228,91	171,19	74,79%
	15073A04600428	507,75	365,81	72,05%
	15073A04600429	53,81	53,81	100,00%
	15073A04600430	59,46	59,46	100,00%
	15073A04600431	18,78	18,78	100,00%
	15073A04600432	17,35	17,35	100,00%
	15073A04600433	28,79	28,79	100,00%
	15073A04600434	29,12	29,12	100,00%

CVD: 9Si28gHug55A5eYiZYEH
Verificable na Sede Electrónica do Organismo.

Plano Nº 0120A-0307	Referencia Catastral	Superficie (m²)	Superficie Afectada (m²)	Porcentaxe Afectada
	15073A04600435	16,56	16,56	100,00%
	15073A04600436	15,84	15,84	100,00%
	15073A04600437	14,53	14,53	100,00%
	15073A04600438	20,58	20,58	100,00%
	15073A04600439	289,06	271,01	93,75%
	15073A04600440	135,37	135,37	100,00%
	15073A04600441	491,59	447,36	91,00%
	15073A04600442	122,41	15,05	12,29%
	15073A04600443	228,57	60,41	26,43%
	15073A04600444	408,37	6,51	1,59%
	15073A04600445	68,92	43,63	63,31%
	15073A04600446	232,51	166,13	71,45%
	15073A04600447	193,31	164,74	85,22%
	15073A04600448	268,44	268,44	100,00%
	15073A04600514	231,49	16,41	7,09%
	15073A04600515	304,25	48,20	15,84%
	15073A04600516	563,27	162,75	28,89%
	15073A04600517	189,06	72,90	38,56%
	15073A04600518	207,19	87,88	42,42%
	15073A04600519	260,11	119,30	45,86%
	15073A04600520	310,07	166,91	53,83%
	15073A04600521	256,95	147,37	57,35%
	15073A04600522	319,35	222,75	69,75%
	15073A04600523	396,91	391,92	98,74%
	15073A04600524	254,20	254,20	100,00%
	15073A04600525	221,96	221,96	100,00%
	15073A04600526	201,38	201,38	100,00%
	15073A04600527	249,76	249,76	100,00%
	15073A04600528	235,31	235,31	100,00%
	15073A04600529	720,76	468,58	65,01%
	15073A04600530	945,08	527,21	55,78%
	15073A04600543	72,62	72,62	100,00%
	15073A04600544	91,87	91,87	100,00%
	15073A04600545	255,50	255,50	100,00%
	15073A04600546	24,74	24,74	100,00%
	15073A04600547	489,55	489,55	100,00%
	15073A04600548	227,63	227,63	100,00%
	15073A04600549	232,67	232,67	100,00%
	15073A04600550	446,50	417,39	93,48%
	15073A04600551	189,64	187,45	98,85%
	15073A04600559	15,21	15,21	100,00%
	15073A04600560	31,87	31,57	99,03%
	15073A04600561	70,50	31,64	44,89%
	15073A04600562	54,91	54,91	100,00%
	15073A04600567	343,43	194,84	56,73%

CVD: 9Si28gHug55A5eYiZYEH
Verificable na Sede Electrónica do Organismo.

Plano Nº 0120A-0307	Referencia Catastral	Superficie (m²)	Superficie Afectada (m²)	Porcentaxe Afectada
	15073A04600568	194,61	164,54	84,55%
	15073A04600569	597,24	567,88	95,08%
	15073A04600570	57,18	57,18	100,00%
	15073A04600571	150,02	150,02	100,00%
	15073A04600572	372,52	372,52	100,00%
	15073A04600573	229,91	229,91	100,00%
	15073A04600574	300,37	300,37	100,00%
	15073A04600575	509,60	509,60	100,00%
	15073A04600576	287,03	287,03	100,00%
	15073A04600578	152,11	152,11	100,00%
	15073A04600579	60,36	60,36	100,00%
	15073A04600580	53,20	53,20	100,00%
	15073A04600581	52,86	52,86	100,00%
	15073A04600582	246,78	246,76	99,99%
	15073A04600583	30,87	30,87	100,00%
	15073A04600584	24,58	24,58	100,00%
	15073A04600592	172,36	172,36	100,00%
	15073A04600593	46,35	46,35	100,00%
	15073A04600595	247,68	247,68	100,00%
	15073A04600596	245,12	245,12	100,00%
	15073A04600694	192,51	192,51	100,00%
	15073A04600695	129,00	129,00	100,00%
	15073A04600696	268,35	268,35	100,00%
	15073A04600697	107,23	107,23	100,00%
	15073A04608904	308,19	308,18	100,00%
	15073A04608905	123,31	123,31	100,00%
	15073A04608909	22816,79	953,58	4,18%
	15073A04700008	3104,65	1521,16	49,00%
	15073A04700016	801,24	801,14	99,99%
	15073A04700022	71,30	71,26	99,94%
	15073A04700025	211,06	211,03	99,98%
	15073A04700035	339,84	339,84	100,00%
	15073A04700043	749,81	547,14	72,97%
	15073A04700044	1063,25	1063,25	100,00%
	15073A04700050	2245,56	697,91	31,08%
	15073A04700054	160,10	160,10	100,00%
	15073A04700057	436,12	334,38	76,67%
	15073A04700058	339,60	115,06	33,88%
	15073A04700060	1289,65	305,96	23,72%
	15073A04700090	411,29	117,11	28,47%
	15073A04700137	2564,50	590,49	23,03%
	15073A04700162	731,98	10,55	1,44%
	15073A04700163	246,20	52,63	21,37%
	15073A04700164	1168,58	1132,37	96,90%
	15073A04700166	666,66	73,96	11,09%

CVD: 9Si28gHug55A5eYiZYEH
Verificable na Sede Electrónica do Organismo.

Plano Nº 0120A-0307	Referencia Catastral	Superficie (m²)	Superficie Afectada (m²)	Porcentaxe Afectada
	15073A04700167	1646,83	1507,68	91,55%
	15073A04700170	554,05	211,87	38,24%
	15073A04700191	625,39	625,39	100,00%
	15073A04700231	62737,81	10298,38	16,41%
	15073A04700236	444796,13	5235,49	1,18%
	15073A04700242	566,27	566,27	100,00%
	15073A04700243	403,54	403,54	100,00%
	15073A04700244	110,63	110,63	100,00%
	15073A04700245	220,35	220,35	100,00%
	15073A04700246	204,77	204,77	100,00%
	15073A04700247	367,02	367,02	100,00%
	15073A04700248	725,26	725,26	100,00%
	15073A04700249	854,67	854,67	100,00%
	15073A04700256	716,05	716,05	100,00%
	15073A04700258	303,06	287,83	94,98%
	15073A04700259	218,59	218,54	99,98%
	15073A04700260	150,57	119,58	79,42%
	15073A04700261	1945,68	1671,42	85,90%
	15073A04700262	584,90	44,39	7,59%
	15073A04700263	764,68	764,64	100,00%
	15073A04700264	212,20	122,88	57,91%
	15073A04700269	151,85	151,78	99,95%
	15073A04700271	493,85	493,80	99,99%
	15073A04700272	147,72	147,72	100,00%
	15073A04700273	68,66	68,66	100,00%
	15073A04700274	146,81	146,79	99,98%
	15073A04700276	243,45	143,01	58,74%
	15073A04700277	785,68	670,68	85,36%
	15073A04700278	102,68	102,68	100,00%
	15073A04700279	62,92	62,92	100,00%
	15073A04700280	56,32	56,32	100,00%
	15073A04700314	453,53	453,53	100,00%
	15073A04700329	185,75	102,30	55,08%
	15073A04700330	177,19	131,35	74,13%
	15073A04700331	439,63	346,83	78,89%
	15073A04700332	414,50	414,50	100,00%
	15073A04700333	145,84	145,84	100,00%
	15073A04700334	79,15	79,15	100,00%
	15073A04700335	698,05	698,05	100,00%
	15073A04700336	152,99	152,99	100,00%
	15073A04700339	363,65	363,65	100,00%
	15073A04700340	744,35	737,03	99,02%
	15073A04700341	344,99	344,99	100,00%
	15073A04700342	275,87	275,83	99,99%
	15073A04700346	30,61	30,61	100,00%

CVD: 9Si28gHug55A5eYiZYEH
Verificable na Sede Electrónica do Organismo.

Plano Nº 0120A-0307	Referencia Catastral	Superficie (m²)	Superficie Afectada (m²)	Porcentaxe Afectada
	15073A04700400	492,25	16,19	3,29%
	15073A04700410	218,38	218,38	100,00%
	15073A04700411	399,41	342,59	85,77%
	15073A04700412	542,51	287,96	53,08%
	15073A04700413	388,04	205,11	52,86%
	15073A04700417	784,94	784,91	100,00%
	15073A04700418	556,51	556,50	100,00%
	15073A04700419	637,57	637,51	99,99%
	15073A04700420	557,26	207,12	37,17%
	15073A04700421	987,54	166,51	16,86%
	15073A04700422	4226,04	1409,89	33,36%
	15073A04700423	1237,83	1237,48	99,97%
	15073A04700424	393,73	391,67	99,48%
	15073A04700425	642,36	566,93	88,26%
	15073A04700426	867,01	608,25	70,16%
	15073A04700427	838,58	469,38	55,97%
	15073A04700428	229,01	115,66	50,51%
	15073A04700429	176,49	85,84	48,64%
	15073A04700430	212,27	75,98	35,79%
	15073A04700457	1011,77	1011,77	100,00%
	15073A04700462	60,63	60,63	100,00%
	15073A04700474	6228,17	63,49	1,02%
	15073A04700475	132,81	132,81	100,00%
	15073A04707318	4945,59	2397,14	48,47%
	15073A04707319	1277,17	1276,49	99,95%
	15073A04707320	531,88	6,33	1,19%
	15073A04707321	516,77	349,10	67,55%
	15073A04707327	3303,05	26,37	0,80%
	15073A04707328	9538,58	3952,09	41,43%
	15073A04707330	557,06	557,06	100,00%
	15073A04707342	3790,65	25,04	0,66%
	15073A04707346	446,89	134,20	30,03%
	15073A04707347	681,69	298,02	43,72%
	15073A04707351	616,94	616,93	100,00%
	15073A04800058	472,73	455,38	96,33%
	15073A04800061	530,75	530,75	100,00%
	15073A04800062	158,72	158,72	100,00%
	15073A04800063	439,60	402,50	91,56%
	15073A04800064	506,47	506,47	100,00%
	15073A04800065	951,05	898,24	94,45%
	15073A04800066	566,56	258,83	45,68%
	15073A04800078	369,11	113,04	30,62%
	15073A04800079	334,77	142,06	42,43%
	15073A04800080	256,54	133,57	52,07%
	15073A04800081	100,03	56,41	56,39%

CVD: 9Si28gHug55A5eYiZYEH
Verificable na Sede Electrónica do Organismo.

Plano Nº 0120A-0307	Referencia Catastral	Superficie (m²)	Superficie Afectada (m²)	Porcentaxe Afectada
	15073A04800082	414,06	282,33	68,18%
	15073A04800083	476,86	325,87	68,34%
	15073A04800084	284,76	187,85	65,97%
	15073A04800086	728,76	216,12	29,66%
	15073A04800088	1451,49	1361,92	93,83%
	15073A04800090	262,94	100,00	38,03%
	15073A04800091	541,94	541,94	100,00%
	15073A04800093	1057,81	434,59	41,08%
	15073A04800095	309,51	238,41	77,03%
	15073A04800096	179,32	149,33	83,28%
	15073A04800097	220,94	181,13	81,98%
	15073A04800098	191,99	132,17	68,84%
	15073A04800099	489,10	489,10	100,00%
	15073A04800101	344,11	344,11	100,00%
	15073A04800102	154,73	154,73	100,00%
	15073A04800103	38,41	38,41	100,00%
	15073A04800104	76,46	74,51	97,44%
	15073A04800109	398,59	398,59	100,00%
	15073A04800112	655,76	655,71	99,99%
	15073A04800132	66,00	7,60	11,52%
	15073A04800134	257,02	257,01	100,00%
	15073A04800135	235,66	91,94	39,02%
	15073A04800137	1058,17	373,72	35,32%
	15073A04800139	312,91	96,19	30,74%
	15073A04800140	384,08	86,00	22,39%
	15073A04800141	414,74	57,42	13,85%
	15073A04800142	1246,25	52,82	4,24%
	15073A04800214	279,85	199,30	71,22%
	15073A04800216	1726,70	1080,31	62,57%
	15073A04800217	589,63	310,83	52,72%
	15073A04800218	305,70	120,31	39,35%
	15073A04800260	254,36	14,23	5,59%
	15073A04800261	74,11	17,55	23,68%
	15073A04800262	95,13	23,47	24,68%
	15073A04800263	134,31	28,28	21,05%
	15073A04800264	154,67	26,57	17,18%
	15073A04800265	202,97	60,04	29,58%
	15073A04800266	78,61	78,61	100,00%
	15073A04800267	162,22	162,22	100,00%
	15073A04800268	136,43	136,43	100,00%
	15073A04800269	127,74	127,74	100,00%
	15073A04800270	105,18	105,18	100,00%
	15073A04800271	91,34	91,34	100,00%
	15073A04800311	72,25	72,25	100,00%
	15073A04800312	128,71	120,51	93,63%

CVD: 9Si28gHug55A5eYiZYEH
Verificable na Sede Electrónica do Organismo.

Plano Nº 0120A-0307	Referencia Catastral	Superficie (m²)	Superficie Afectada (m²)	Porcentaxe Afectada
	15073A04800332	392,82	181,49	46,20%
	15073A04800333	391,76	185,20	47,27%
	15073A04800334	574,28	252,32	43,94%
	15073A04800335	320,73	131,31	40,94%
	15073A04800336	263,81	115,59	43,82%
	15073A04800337	209,34	85,39	40,79%
	15073A04800338	741,32	312,47	42,15%
	15073A04800339	346,08	150,01	43,34%
	15073A04800340	1234,26	510,11	41,33%
	15073A04800341	479,22	193,94	40,47%
	15073A04800342	512,26	198,35	38,72%
	15073A04800343	947,39	177,75	18,76%
	15073A04800363	249,51	84,04	33,68%
	15073A04800364	350,30	350,30	100,00%
	15073A04800365	451,25	451,25	100,00%
	15073A04800366	78,19	78,19	100,00%
	15073A04800367	97,15	97,15	100,00%
	15073A04800368	30,41	30,41	100,00%
	15073A04800369	585,21	317,12	54,19%
	15073A04800455	1469,42	214,55	14,60%
	15073A04808603	579,21	579,21	100,00%
	15073A04808606	195,97	68,03	34,71%
	15073A04900168	2207,98	2178,97	98,69%
	15073A07800249	326,75	13,13	4,02%
	15073A07800250	523,30	139,29	26,62%
	15073A07800251	226,05	39,60	17,52%
	15073A07800252	606,92	606,92	100,00%
	15073A07800253	159,51	159,51	100,00%
	15073A07800254	180,43	35,55	19,70%
	15073A07800255	267,13	50,39	18,86%
	15073A07800256	402,08	402,08	100,00%
	15073A07800257	419,78	419,78	100,00%
	15073A07800258	254,19	254,19	100,00%
	15073A07800259	285,20	276,87	97,08%
	15073A07800260	526,73	334,43	63,49%
	15073A07800262	556,90	556,90	100,00%
	15073A07800263	560,20	560,20	100,00%
	15073A07800264	348,49	348,49	100,00%
	15073A07800265	351,05	351,05	100,00%
	15073A07800266	253,42	253,42	100,00%
	15073A07800267	408,41	408,41	100,00%
	15073A07800268	638,61	638,61	100,00%
	15073A07800269	198,11	198,11	100,00%
	15073A07800270	192,08	192,08	100,00%
	15073A07800271	156,01	156,01	100,00%

CVD: 9Si28gHug55A5eYiZYEH
Verificable na Sede Electrónica do Organismo.

Plano Nº 0120A-0307	Referencia Catastral	Superficie (m²)	Superficie Afectada (m²)	Porcentaxe Afectada
	15073A07800272	353,67	341,21	96,48%
	15073A07800273	270,81	197,87	73,06%
	15073A07800274	494,82	72,09	14,57%
	15073A07800277	112,65	11,69	10,38%
	15073A07800278	106,94	15,61	14,60%
	15073A07800288	303,94	17,14	5,64%
	15073A07800289	233,31	17,01	7,29%
	15073A07800290	68,56	22,70	33,10%
	15073A07800294	164,36	29,13	17,72%
	15073A07800295	49,21	7,62	15,48%
	15073A07800296	94,45	25,11	26,59%
	15073A07800297	28,49	7,67	26,93%
	15073A07800298	58,35	16,51	28,30%
	15073A07800299	37,09	11,73	31,63%
	15073A07800300	219,00	69,68	31,82%
	15073A07800301	80,52	25,99	32,27%
	15073A07800302	105,93	38,23	36,09%
	15073A07800303	147,57	52,15	35,34%
	15073A07800304	143,06	50,65	35,41%
	15073A07800305	168,91	54,35	32,18%
	15073A07800306	138,30	34,06	24,63%
	15073A07800307	114,37	16,97	14,84%
	15073A07800313	60,45	13,91	23,02%
	15073A07800314	626,51	121,07	19,32%
	15073A07800315	742,69	45,45	6,12%
	15073A07800316	350,07	78,13	22,32%
	15073A07800317	524,01	111,59	21,29%
	15073A07900064	1198,54	713,61	59,54%
	15073A07900065	816,43	627,63	76,88%
	15073A07900066	1096,52	812,81	74,13%
	15073A07900067	1612,00	889,91	55,21%
	15073A07900069	550,00	240,11	43,66%
	15073A07900070	637,11	291,03	45,68%
	15073A07900071	1074,93	384,75	35,79%
	15073A07900073	813,79	813,79	100,00%
	15073A07900074	465,01	465,01	100,00%
	15073A07900087	327,94	327,94	100,00%
	15073A07900095	410,27	410,26	100,00%
	15073A07900096	164,93	164,91	99,99%
	15073A07900097	1279,97	1279,96	100,00%
	15073A07900098	1436,85	1436,85	100,00%
	15073A07900099	259,86	259,86	100,00%
	15073A07900101	858,85	858,85	100,00%
	15073A07900115	2250,89	2101,03	93,34%
	15073A07900116	404,64	305,50	75,50%

CVD: 9Si28gHug55A5eYiZYEH
Verificable na Sede Electrónica do Organismo.

Plano Nº 0120A-0307	Referencia Catastral	Superficie (m²)	Superficie Afectada (m²)	Porcentaxe Afectada
	15073A07900117	333,19	126,92	38,09%
	15073A07900137	328,14	61,07	18,61%
	15073A07900138	257,80	179,44	69,61%
	15073A07900139	188,12	165,96	88,22%
	15073A07900140	521,76	513,23	98,37%
	15073A07900141	440,97	440,97	100,00%
	15073A07900142	220,97	220,97	100,00%
	15073A07900143	189,58	189,58	100,00%
	15073A07900144	326,39	326,39	100,00%
	15073A07900145	430,21	430,21	100,00%
	15073A07900146	71,37	71,37	100,00%
	15073A07900148	2973,09	2946,48	99,11%
	15073A07900151	1046,19	1046,13	99,99%
	15073A07900155	1053,75	341,01	32,36%
	15073A07900159	428,77	428,73	99,99%
	15073A07900163	1149,72	1149,72	100,00%
	15073A07900164	260,48	260,48	100,00%
	15073A07900165	338,78	338,78	100,00%
	15073A07900166	302,76	299,91	99,06%
	15073A07900168	259,81	190,26	73,23%
	15073A07900169	333,64	33,51	10,04%
	15073A07900246	52103,02	23547,91	45,19%
	15073A07900248	421,20	421,18	100,00%
	15073A07900274	380,41	380,41	100,00%
	15073A07900275	375,56	375,56	100,00%
	15073A07900276	838,33	838,33	100,00%
	15073A07900277	842,55	770,46	91,44%
	15073A07900278	572,25	521,88	91,20%
	15073A07900279	401,76	397,92	99,04%
	15073A07900280	846,45	846,45	100,00%
	15073A07900281	476,69	476,69	100,00%
	15073A07900282	664,49	664,49	100,00%
	15073A07900283	488,72	461,68	94,47%
	15073A07900284	398,73	364,28	91,36%
	15073A07900285	209,47	183,65	87,68%
	15073A07900286	218,91	192,23	87,81%
	15073A07900287	210,36	145,98	69,40%
	15073A07900298	254,81	55,43	21,75%
	15073A07900318	764,95	753,07	98,45%
	15073A07900319	292,06	261,69	89,60%
	15073A07900320	329,19	248,88	75,60%
	15073A07900321	209,79	138,17	65,86%
	15073A07900339	262,42	60,07	22,89%
	15073A07900451	813,89	553,65	68,02%
	15073A07908405	179,88	179,87	99,99%

CVD: 9Si28gHug55A5eYiZYEH
Verificable na Sede Electrónica do Organismo.

Plano Nº 0120A-0307	Referencia Catastral	Superficie (m²)	Superficie Afectada (m²)	Porcentaxe Afectada
	1753801NH2216S	450,89	450,89	100,00%
	1753802NH2216S	314,96	314,88	99,97%
	1753803NH2216S	1386,13	588,58	42,46%
	1755515NH2216S	703,14	499,73	71,07%
	1755516NH2216S	495,42	268,82	54,26%
	8869104NH1286N	1595,94	664,97	41,67%
	8975010NH1287N	128,00	128,00	100,00%
	8975011NH1287N	122,08	122,04	99,97%
	8975013NH1287S	4372,86	3948,49	90,30%
	8975015NH1287N	1529,78	834,56	54,55%
	8975016NH1287N	1522,78	1001,23	65,75%
	9069002NH1296N	777,21	777,11	99,99%
	9069004NH1296N	747,20	359,82	48,16%
	9069008NH1286N	4549,99	728,21	16,00%
	9069014NH1296N	149,11	149,07	99,98%
	9069015NH1296N	712,12	712,11	100,00%
	9069021NH1286N	3583,18	2080,29	58,06%
	9075004NH1297N	1470,66	624,22	42,45%
	9075005NH1297N	1517,37	223,92	14,76%
	9075006NH1297N	4549,90	2281,06	50,13%
	9075007NH1297N	1163,99	399,83	34,35%
	9075008NH1287S	2080,27	887,20	42,65%
	9075009NH1287N	753,20	289,76	38,47%
	9075010NH1287S	1721,89	829,70	48,19%
	9075011NH1287N	396,39	396,39	100,00%
	9075012NH1287S	371,21	371,18	99,99%
	9076001NH1287N	375,40	373,51	99,50%
	9076005NH1287N	2394,61	1158,05	48,36%
	9076006NH1287N	1692,66	420,81	24,86%
	9076009NH1287N	459,02	340,71	74,23%
	9076010NH1287N	398,03	398,03	100,00%
	9076011NH1287N	765,21	765,21	100,00%
	9076012NH1287N	1996,19	1163,64	58,29%
	9076013NH1287N	686,58	356,33	51,90%
	9076014NH1287N	4161,57	2762,42	66,38%
	9076015NH1287N	597,86	541,09	90,50%
	9076016NH1287N	681,02	607,49	89,20%
	9076017NH1287N	696,07	614,65	88,30%
	9076018NH1287N	814,83	699,79	85,88%
	9076019NH1287N	858,03	795,67	92,73%
	9076020NH1287N	1313,32	1100,01	83,76%
	9077001NH1287N	1476,02	785,32	53,21%
	9077002NH1287N	784,45	242,92	30,97%
	9077006NH1287N	2370,93	1508,51	63,63%
	9084002NH1288S	1688,60	469,96	27,83%

CVD: 9Si28gHug55A5eYiZYEH
Verificable na Sede Electrónica do Organismo.

Plano Nº 0120A-0307	Referencia Catastral	Superficie (m²)	Superficie Afectada (m²)	Porcentaxe Afectada
	9170002NH1297S	4378,25	2355,53	53,80%
	9170006NH1296N	1135,45	737,26	64,93%
	9170017NH1296N	1372,47	476,65	34,73%
	9170018NH1287S	189,58	9,71	5,12%
	9170021NH1297N	425,45	425,38	99,98%
	9170022NH1297N	718,64	355,57	49,48%
	9170026NH1296N	741,73	741,73	100,00%
	9170031NH1296N	626,85	626,85	100,00%
	9170034NH1296N	660,00	659,98	100,00%
	9170037NH1287S	507,09	77,84	15,35%
	9183101NH1298S	5126,23	3268,43	63,76%
	9270504NH1296N	274,78	274,78	100,00%
	9270505NH1296N	214,20	214,20	100,00%
	9270506NH1296N	127,34	127,34	100,00%
	9270509NH1296N	633,51	633,51	100,00%
	9270533NH1296N	577,03	342,11	59,29%
	9270534NH1296N	633,89	633,89	100,00%

CVD: 9Si28gHug55A5eYiZYEH
Verificable na Sede Electrónica do Organismo.

Plano Nº 0120A-0308	Referencia Catastral	Superficie (m²)	Superficie Afectada (m²)	Porcentaxe Afectada
	000100100NH22C	355,42	261,11	73,47%
	000100200NH22C	3193,23	2856,75	89,46%
	000100300NH22C	430,39	360,12	83,67%
	000100600NH22C	420,74	237,80	56,52%
	000100700NH22C	723,05	408,11	56,44%
	000100900NH22C	2184,00	1921,37	87,97%
	000200100NH22C	128623,62	4645,12	3,61%
	000200200NH22C	5180,32	4622,36	89,23%
	000200300NH22C	2899,86	2779,80	95,86%
	000200500NH22C	6480,49	5467,46	84,37%
	000200600NH22C	1094,09	906,53	82,86%
	000200700NH22C	3020,59	2385,04	78,96%
	000200800NH22C	2209,39	2179,61	98,65%
	000200900NH22C	1512,08	1271,94	84,12%
	000201000NH22C	1594,58	1273,38	79,86%
	000201100NH22C	995,78	863,77	86,74%
	000201200NH22C	2045,35	1867,91	91,33%
	000201500NH22C	3282,89	1692,79	51,56%
	000201600NH22C	1784,10	1784,10	100,00%
	000300100NH22C	4446,94	3895,47	87,60%
	000300200NH22C	2835,98	2766,29	97,54%
	000700100NH22C	363,04	285,75	78,71%
	000700200NH22C	433,21	359,25	82,93%
	000700700NH22C	743,96	743,96	100,00%
	000700800NH22C	1767,89	1767,88	100,00%
	000700900NH22C	780,15	383,09	49,10%
	000701000NH22C	1831,55	1831,54	100,00%
	000701100NH22C	1347,69	1203,56	89,31%
	001200200NH22E	1207,34	891,47	73,84%
	001200300NH22E	3040,38	2949,37	97,01%
	001200400NH22E	41,15	41,15	100,00%
	001200600NH22E	37,33	19,47	52,16%
	001300200NH22E	431,18	431,18	100,00%
	001300300NH22E	1486,39	1486,39	100,00%
	001300400NH22E	434,93	434,93	100,00%
	001300500NH22E	593,99	593,99	100,00%
	001700200NH22E	2489,21	2154,50	86,55%
	001700300NH22E	5322,21	4823,80	90,64%
	001700400NH22E	2798,35	2284,48	81,64%
	001700500NH22E	7754,26	6825,59	88,02%
	001700600NH22E	2637,93	1992,17	75,52%
	001800200NH22E	1404,16	1258,25	89,61%
	001800400NH22E	1904,32	1720,85	90,37%
	001800500NH22E	1998,13	1857,26	92,95%
	001800600NH22E	2324,69	2090,47	89,92%

CVD: 9Si28gHug55A5eYiZYEH
Verificable na Sede Electrónica do Organismo.

Plano Nº 0120A-0308	Referencia Catastral	Superficie (m²)	Superficie Afectada (m²)	Porcentaxe Afectada
	001800700NH22E	4613,02	3478,74	75,41%
	001800800NH22E	2565,14	2283,98	89,04%
	001801000NH22E	549,08	425,19	77,44%
	001801100NH22E	1488,01	1317,14	88,52%
	001801200NH22E	1585,26	1291,76	81,49%
	001801300NH22E	2161,46	1996,06	92,35%
	001801400NH22E	952,96	700,04	73,46%
	001801500NH22E	1177,41	1047,45	88,96%
	001801600NH22E	1564,52	1421,51	90,86%
	001801700NH22E	603,99	394,69	65,35%
	002200100NH22E	1642,06	1190,00	72,47%
	002200200NH22E	3156,36	2995,60	94,91%
	002200300NH22E	3965,47	3637,44	91,73%
	002300100NH22E	8356,42	7847,07	93,90%
	002300200NH22E	949,62	889,87	93,71%
	002300300NH22E	1695,92	1555,88	91,74%
	002300600NH22E	5671,70	5372,47	94,72%
	002300700NH22E	2895,87	2694,77	93,06%
	002300800NH22E	939,58	796,90	84,81%
	002301100NH22E	4145,81	3966,71	95,68%
	002301200NH22E	3377,17	2884,45	85,41%
	002301900NH22E	2543,26	1176,07	46,24%
	002302000NH22E	1218,25	1009,82	82,89%
	002302100NH22E	3089,43	2805,10	90,80%
	002302300NH22E	1141,74	989,66	86,68%
	0343308NH2204S	2556,68	610,30	23,87%
	0442001NH2204S	468,22	360,13	76,91%
	0442002NH2204S	1120,18	614,40	54,85%
	0442003NH2204S	3331,11	2029,61	60,93%
	0442004NH2204S	1309,74	672,48	51,34%
	0442014NH2204S	253,84	23,04	9,08%
	0443005NH2204S	1745,90	271,25	15,54%
	0443006NH2204S	1648,28	522,10	31,68%
	0443017NH2204S	156,99	156,94	99,97%
	0443018NH2204S	193,03	193,02	100,00%
	0543002NH2204S	6493,22	2821,90	43,46%
	0543003NH2204S	889,73	566,36	63,66%
	0543004NH2204S	41,00	40,98	99,95%
	0543005NH2204S	39,41	39,41	100,00%
	0543006NH2204S	129,09	129,09	100,00%
	0543007NH2204S	429,16	429,16	100,00%
	0543008NH2204S	453,70	453,70	100,00%
	0647011NH2204N	2360,65	856,07	36,26%
	0647012NH2204N	4159,53	1714,14	41,21%
	0647014NH2204N	5963,59	2373,24	39,80%

CVD: 9Si28gHug55A5eYiZYEH
Verificable na Sede Electrónica do Organismo.

Plano Nº 0120A-0308	Referencia Catastral	Superficie (m²)	Superficie Afectada (m²)	Porcentaxe Afectada
	0647026NH2204N	1206,69	895,33	74,20%
	0647301NH2204N	364,73	164,72	45,16%
	0746106NH2204N	1532,41	975,33	63,65%
	0746107NH2204N	1529,48	738,45	48,28%
	0746108NH2204N	1898,88	221,49	11,66%
	0747102NH2204N	2902,84	1357,96	46,78%
	0747114NH2204N	977,38	319,72	32,71%
	0747115NH2204N	665,92	296,12	44,47%
	0747116NH2204N	403,46	211,73	52,48%
	0747117NH2204N	210,69	210,56	99,94%
	0747118NH2204N	190,99	190,99	100,00%
	0747119NH2204N	228,58	228,58	100,00%
	0946006NH2204N	3853,73	2104,30	54,60%
	0946007NH2204N	5821,57	2258,24	38,79%
	0946008NH2214N	2381,28	1151,60	48,36%
	0946009NH2214N	2139,87	1129,48	52,78%
	0946010NH2214N	1721,03	1036,33	60,22%
	0946101NH2214N	7899,63	2831,05	35,84%
	0946103NH2204N	4303,77	1652,70	38,40%
	0946106NH2204N	4570,07	3112,21	68,10%
	0946113NH2204N	4528,09	3898,71	86,10%
	1242004NH2214S	227,81	84,61	37,14%
	1242005NH2214S	272,75	129,99	47,66%
	1242006NH2214S	456,49	275,40	60,33%
	1242008NH2214S	325,13	151,71	46,66%
	1242009NH2214S	1903,08	1192,56	62,66%
	1242012NH2214S	1800,47	1059,94	58,87%
	1242013NH2214S	1428,15	761,04	53,29%
	1242014NH2214S	340,62	201,50	59,16%
	1242015NH2214S	363,55	227,29	62,52%
	1242016NH2214S	474,10	299,66	63,21%
	1242017NH2214S	639,97	401,88	62,80%
	1242018NH2214S	790,38	669,82	84,75%
	1242019NH2214S	614,88	512,53	83,35%
	1242021NH2214S	320,62	267,08	83,30%
	1242022NH2214S	281,84	209,21	74,23%
	1242023NH2214S	99,25	38,92	39,21%
	1242024NH2214S	508,19	377,75	74,33%
	1242025NH2214S	525,09	418,20	79,64%
	1242029NH2214S	1099,03	813,94	74,06%
	1242030NH2214S	673,37	516,05	76,64%
	1242032NH2214S	430,78	186,36	43,26%
	1242034NH2214S	642,14	642,14	100,00%
	1242035NH2214S	44,06	44,06	100,00%
	1242036NH2214S	195,00	194,98	99,99%

CVD: 9Si28gHug55A5eYiZYEH
Verificable na Sede Electrónica do Organismo.

Plano Nº 0120A-0308	Referencia Catastral	Superficie (m²)	Superficie Afectada (m²)	Porcentaxe Afectada
	1243027NH2214S	116,36	116,36	100,00%
	1243044NH2214S	1761,92	1523,65	86,48%
	1339001NH2214S	468,42	410,94	87,73%
	1339002NH2214S	1941,29	1788,63	92,14%
	1343001NH2214S	188,96	188,96	100,00%
	1343002NH2214S	341,14	341,14	100,00%
	1344014NH2214S	420,06	420,06	100,00%
	1344015NH2214S	454,48	454,48	100,00%
	1344016NH2214S	948,40	948,39	100,00%
	1442001NH2214S	2953,81	455,32	15,41%
	1442005NH2214S	2034,88	863,09	42,41%
	1445501NH2214S	1416,11	339,64	23,98%
	1445507NH2214S	972,22	402,66	41,42%
	1445508NH2214S	1674,24	690,12	41,22%
	15073A01800586	583112,35	18099,42	3,10%
	15073A01800659	448,31	373,55	83,32%
	15073A01800660	503,50	363,15	72,12%
	15073A01800662	244,72	244,70	99,99%
	15073A01800663	717,23	717,23	100,00%
	15073A01800681	145,28	145,26	99,98%
	15073A01800682	341,71	341,71	100,00%
	15073A01800683	257,04	257,04	100,00%
	15073A01800684	263,29	263,29	100,00%
	15073A01800692	230,72	11,91	5,16%
	15073A01800693	1177,58	59,48	5,05%
	15073A01800699	782,71	58,86	7,52%
	15073A01800700	893,49	740,98	82,93%
	15073A01800702	437,17	437,02	99,96%
	15073A01800712	1150,94	1023,79	88,95%
	15073A01800713	749,97	155,90	20,79%
	15073A01800723	83,37	29,53	35,41%
	15073A01800731	210,60	145,58	69,13%
	15073A01800732	59,81	59,81	100,00%
	15073A01800733	1739,55	1296,91	74,55%
	15073A01800736	637,34	631,56	99,09%
	15073A01800754	612,40	612,40	100,00%
	15073A01800755	201,71	201,71	100,00%
	15073A01800756	708,44	629,98	88,93%
	15073A01800757	266,02	266,02	100,00%
	15073A01800758	307,74	307,74	100,00%
	15073A01800759	224,73	224,73	100,00%
	15073A01800760	305,56	305,56	100,00%
	15073A01800761	461,38	461,38	100,00%
	15073A01800762	364,91	364,91	100,00%
	15073A01800763	524,64	493,84	94,13%

CVD: 9Si28gHug55A5eYiZYEH
Verificable na Sede Electrónica do Organismo.

Plano Nº 0120A-0308	Referencia Catastral	Superficie (m²)	Superficie Afectada (m²)	Porcentaxe Afectada
	15073A01800767	166,71	11,80	7,08%
	15073A01800768	450,04	117,23	26,05%
	15073A01800770	301,97	122,73	40,64%
	15073A01800771	176,65	120,00	67,93%
	15073A01800772	360,10	276,65	76,83%
	15073A01800773	263,17	178,05	67,65%
	15073A01800774	391,98	287,66	73,39%
	15073A01800776	100,46	100,46	100,00%
	15073A01800777	384,14	325,00	84,60%
	15073A01800778	462,36	426,20	92,18%
	15073A01800779	458,09	458,09	100,00%
	15073A01800780	684,63	684,63	100,00%
	15073A01800781	325,78	325,78	100,00%
	15073A01800782	394,51	394,51	100,00%
	15073A01800801	882,85	882,83	100,00%
	15073A01800802	375,85	375,85	100,00%
	15073A01800803	141,21	141,21	100,00%
	15073A01800805	247,98	247,98	100,00%
	15073A01800806	120,73	120,73	100,00%
	15073A01800807	171,91	171,91	100,00%
	15073A01800808	247,44	247,44	100,00%
	15073A01800809	36,68	36,68	100,00%
	15073A01800811	170,19	106,64	62,66%
	15073A01800815	78,02	72,86	93,39%
	15073A01800816	809,29	647,34	79,99%
	15073A01800818	368,70	254,95	69,15%
	15073A01800940	369,95	101,07	27,32%
	15073A01801098	171,13	171,13	100,00%
	15073A01801099	89,77	89,77	100,00%
	15073A01801100	68,74	68,74	100,00%
	15073A01801101	88,58	22,89	25,84%
	15073A01801327	932,37	932,37	100,00%
	15073A01801328	155,78	155,78	100,00%
	15073A01801329	153,02	153,02	100,00%
	15073A01801330	83,70	83,70	100,00%
	15073A01801331	94,94	94,94	100,00%
	15073A01801334	317,49	207,90	65,48%
	15073A01801335	398,92	220,35	55,24%
	15073A01801336	172,16	114,82	66,69%
	15073A01801337	406,69	254,80	62,65%
	15073A01801338	229,93	152,97	66,53%
	15073A01801339	301,74	196,33	65,06%
	15073A01801340	451,36	245,14	54,31%
	15073A01801341	354,55	164,62	46,43%
	15073A01801342	352,87	38,73	10,98%

CVD: 9Si28gHug55A5eYiZYEH
Verificable na Sede Electrónica do Organismo.

Plano Nº 0120A-0308	Referencia Catastral	Superficie (m²)	Superficie Afectada (m²)	Porcentaxe Afectada
	15073A01801364	128,59	77,18	60,02%
	15073A01801365	269,61	70,25	26,06%
	15073A01801367	31,32	9,51	30,38%
	15073A01801368	36,62	36,62	100,00%
	15073A01801369	46,78	46,78	100,00%
	15073A01801370	50,51	50,51	100,00%
	15073A01801371	97,27	97,27	100,00%
	15073A01801372	126,34	126,34	100,00%
	15073A01801373	40,58	40,58	100,00%
	15073A01801374	61,26	61,26	100,00%
	15073A01801375	36,47	36,47	100,00%
	15073A01801376	19,29	19,29	100,00%
	15073A01801377	28,34	28,34	100,00%
	15073A01801378	33,12	33,12	100,00%
	15073A01801379	31,17	31,17	100,00%
	15073A01801380	39,67	39,67	100,00%
	15073A01801381	31,37	31,37	100,00%
	15073A01801382	30,27	30,27	100,00%
	15073A01801383	27,59	27,59	100,00%
	15073A01801384	23,15	23,15	100,00%
	15073A01801385	52,93	52,93	100,00%
	15073A01801386	34,56	34,56	100,00%
	15073A01801387	38,27	38,27	100,00%
	15073A01801388	37,83	37,83	100,00%
	15073A01801389	22,59	22,59	100,00%
	15073A01801390	13,48	13,48	100,00%
	15073A01801391	32,62	32,62	100,00%
	15073A01801392	71,21	37,68	52,92%
	15073A01801394	102,94	89,23	86,68%
	15073A01801395	179,84	179,84	100,00%
	15073A01801396	141,53	141,53	100,00%
	15073A01801397	115,34	65,96	57,19%
	15073A01801398	117,45	15,10	12,86%
	15073A01801407	173,69	173,69	100,00%
	15073A01801408	175,47	175,47	100,00%
	15073A01801409	201,97	106,41	52,69%
	15073A01801434	127,19	31,60	24,85%
	15073A01801435	80,08	80,08	100,00%
	15073A01801472	139,64	139,64	100,00%
	15073A01801473	201,94	172,62	85,48%
	15073A01801474	88,03	67,89	77,12%
	15073A01801475	366,00	193,73	52,93%
	15073A01801476	595,99	85,20	14,30%
	15073A01801477	71,41	71,41	100,00%
	15073A01801486	382,46	238,78	62,43%

CVD: 9Si28gHug55A5eYiZYEH
Verificable na Sede Electrónica do Organismo.

Plano Nº 0120A-0308	Referencia Catastral	Superficie (m²)	Superficie Afectada (m²)	Porcentaxe Afectada
	15073A01801508	27,85	27,85	100,00%
	15073A01801509	102,62	102,62	100,00%
	15073A01801510	140,19	62,17	44,35%
	15073A01801511	27,91	8,43	30,20%
	15073A01801512	31,48	6,14	19,51%
	15073A01801513	47,92	13,89	28,98%
	15073A01801515	12,56	12,56	100,00%
	15073A01801516	117,80	74,39	63,15%
	15073A01801523	107,46	27,10	25,22%
	15073A01900011	252,07	44,04	17,47%
	15073A01900018	446,18	446,14	99,99%
	15073A01900021	245,60	245,60	100,00%
	15073A01900022	331,99	331,99	100,00%
	15073A01900023	387,06	319,29	82,49%
	15073A01900024	160,83	148,13	92,10%
	15073A01900033	868,19	485,03	55,87%
	15073A01900035	139,22	68,73	49,36%
	15073A01900036	113,06	113,06	100,00%
	15073A01900037	132,79	132,79	100,00%
	15073A01900038	657,70	221,70	33,71%
	15073A01900042	183,80	183,80	100,00%
	15073A01900043	194,43	194,43	100,00%
	15073A01900044	273,30	273,30	100,00%
	15073A01900045	240,36	240,36	100,00%
	15073A01900046	463,50	463,50	100,00%
	15073A01900049	810,03	810,03	100,00%
	15073A01900054	261,15	261,13	99,99%
	15073A01900055	439,76	439,75	100,00%
	15073A01900056	623,80	248,64	39,86%
	15073A01900059	269,99	121,51	45,01%
	15073A01900060	231,18	124,02	53,65%
	15073A01900080	231,46	231,46	100,00%
	15073A01900081	566,27	566,27	100,00%
	15073A01900082	432,14	432,14	100,00%
	15073A01900084	612,47	443,78	72,46%
	15073A01900085	596,34	390,73	65,52%
	15073A01900086	412,48	162,24	39,33%
	15073A01900087	91,81	91,81	100,00%
	15073A01900088	577,75	88,03	15,24%
	15073A01900104	312,82	237,16	75,81%
	15073A01900105	939,48	220,23	23,44%
	15073A01900106	320,93	10,22	3,18%
	15073A01900113	384,91	15,56	4,04%
	15073A01900114	1478,12	234,92	15,89%
	15073A01900115	771,79	183,24	23,74%

CVD: 9Si28gHug55A5eYiZYEH
Verificable na Sede Electrónica do Organismo.

Plano Nº 0120A-0308	Referencia Catastral	Superficie (m²)	Superficie Afectada (m²)	Porcentaxe Afectada
	15073A01900236	746,12	746,09	100,00%
	15073A01900246	75,46	75,46	100,00%
	15073A01900247	64,52	64,52	100,00%
	15073A01900248	30,08	30,08	100,00%
	15073A01900249	12,46	12,46	100,00%
	15073A01900251	283,61	283,60	100,00%
	15073A01900252	600,32	600,32	100,00%
	15073A01900253	213,67	213,67	100,00%
	15073A01900254	197,47	197,47	100,00%
	15073A01900255	550,33	531,08	96,50%
	15073A01900256	170,96	68,41	40,02%
	15073A01900264	352,21	35,75	10,15%
	15073A01900266	566,32	88,38	15,61%
	15073A01900267	845,64	157,57	18,63%
	15073A01900269	129,08	18,95	14,68%
	15073A01900270	218,80	50,66	23,15%
	15073A01900271	913,36	913,36	100,00%
	15073A01900272	570,31	570,31	100,00%
	15073A01900273	237,65	226,77	95,42%
	15073A01900291	98,28	98,28	100,00%
	15073A01900294	698,02	698,02	100,00%
	15073A01900295	698,24	698,24	100,00%
	15073A01900296	219,81	219,81	100,00%
	15073A01900297	1320,06	1320,06	100,00%
	15073A01900298	220,92	220,92	100,00%
	15073A01900299	229,92	229,92	100,00%
	15073A01900300	245,47	245,47	100,00%
	15073A01900301	270,70	270,70	100,00%
	15073A01900302	317,64	317,64	100,00%
	15073A01900304	397,74	55,18	13,87%
	15073A01900305	1321,34	458,14	34,67%
	15073A01900306	1310,73	769,81	58,73%
	15073A01900307	2086,50	1434,44	68,75%
	15073A01900308	864,94	15,02	1,74%
	15073A01900328	72,72	71,59	98,44%
	15073A01900341	332,55	269,76	81,12%
	15073A01900342	428,17	287,95	67,25%
	15073A01900343	232,07	150,15	64,70%
	15073A01900344	311,68	196,08	62,91%
	15073A01900345	420,53	278,29	66,18%
	15073A01900346	697,10	512,92	73,58%
	15073A01900347	344,36	344,36	100,00%
	15073A01900348	393,82	393,82	100,00%
	15073A01900349	430,53	430,53	100,00%
	15073A01900350	1747,47	1099,80	62,94%

CVD: 9Si28gHug55A5eYiZYEH
Verificable na Sede Electrónica do Organismo.

Plano Nº 0120A-0308	Referencia Catastral	Superficie (m²)	Superficie Afectada (m²)	Porcentaxe Afectada
	15073A01900352	1864,53	48,40	2,60%
	15073A01900353	2659,04	327,74	12,33%
	15073A01908119	2557,57	2536,54	99,18%
	15073A02000015	391,31	391,18	99,97%
	15073A02000017	631,22	631,16	99,99%
	15073A02000031	754,26	576,78	76,47%
	15073A02000132	351,58	351,58	100,00%
	15073A02000133	372,50	372,50	100,00%
	15073A02000134	400,54	400,54	100,00%
	15073A02000135	365,65	365,65	100,00%
	15073A02000136	414,56	414,56	100,00%
	15073A02000137	483,55	483,55	100,00%
	15073A02000138	1147,49	887,51	77,34%
	15073A02000142	90271,28	11282,38	12,50%
	15073A03500007	777828,55	2456,66	0,32%
	15073A03800002	155,50	33,36	21,46%
	15073A03800004	1370,89	365,67	26,67%
	15073A03800005	966,58	417,49	43,19%
	15073A03800006	1832,52	605,73	33,05%
	15073A03800007	704,63	684,10	97,09%
	15073A03800067	107,55	107,55	100,00%
	15073A03800068	115,08	115,08	100,00%
	15073A03800069	206,94	206,94	100,00%
	15073A03800070	547,24	547,24	100,00%
	15073A03800073	937,30	937,30	100,00%
	15073A03800109	977,30	239,44	24,50%
	15073A03800137	178,60	108,33	60,65%
	15073A03808116	117,22	117,22	100,00%
	15073A03808118	2964,80	963,91	32,51%
	15073A03900002	927,09	925,60	99,84%
	15073A03900005	351,53	351,53	100,00%
	15073A03900155	444,29	75,59	17,01%
	15073A03900156	399,36	314,22	78,68%
	15073A03900157	625,13	465,40	74,45%
	15073A03900158	322,90	322,90	100,00%
	15073A03900159	1009,54	1009,54	100,00%
	15073A03900160	1226,28	1226,28	100,00%
	15073A03900164	1805,04	1720,01	95,29%
	15073A03900166	827,52	826,57	99,88%
	15073A03900168	11639,82	1683,01	14,46%
	15073A03900171	2756,89	2718,71	98,62%
	15073A03900173	423,69	423,69	100,00%
	15073A03900174	79,31	79,31	100,00%
	15073A03900175	363,63	363,63	100,00%
	15073A03900176	1223,93	1223,93	100,00%

CVD: 9Si28gHug55A5eYiZYEH
Verificable na Sede Electrónica do Organismo.

Plano Nº 0120A-0308	Referencia Catastral	Superficie (m²)	Superficie Afectada (m²)	Porcentaxe Afectada
	15073A03900177	230,15	201,24	87,44%
	15073A03900179	236,46	236,46	100,00%
	15073A03900180	354,33	354,33	100,00%
	15073A03900181	701,24	701,24	100,00%
	15073A03900183	705,85	705,85	100,00%
	15073A03900187	323,25	320,65	99,19%
	15073A03900189	576,12	336,41	58,39%
	15073A03900190	274,53	58,67	21,37%
	15073A03900233	805,49	43,46	5,40%
	15073A03900234	659,52	242,88	36,83%
	15073A03900250	1286,73	174,98	13,60%
	15073A03900251	604,62	238,92	39,52%
	15073A03900252	668,79	331,31	49,54%
	15073A03900253	259,13	158,40	61,13%
	15073A03900254	291,67	194,30	66,61%
	15073A03900255	219,36	161,38	73,57%
	15073A03900256	406,05	310,56	76,48%
	15073A03900257	361,14	298,59	82,68%
	15073A03900258	271,34	253,39	93,38%
	15073A03900263	562,01	562,01	100,00%
	15073A03900264	220,23	157,93	71,71%
	15073A03900265	441,30	286,24	64,86%
	15073A03900266	236,21	133,64	56,58%
	15073A03900267	1003,12	1003,10	100,00%
	15073A03900270	310,00	301,56	97,28%
	15073A03900272	967,26	967,17	99,99%
	15073A03900274	347,14	347,14	100,00%
	15073A03900275	406,22	406,22	100,00%
	15073A03900276	358,11	358,11	100,00%
	15073A03900277	279,89	279,89	100,00%
	15073A03900278	651,18	601,43	92,36%
	15073A03900279	396,09	221,38	55,89%
	15073A03900280	142,55	104,09	73,02%
	15073A03900281	1101,18	887,99	80,64%
	15073A03900285	2120,16	811,60	38,28%
	15073A03900287	2174,54	1120,77	51,54%
	15073A03900288	1100,89	345,01	31,34%
	15073A03900290	1493,76	512,64	34,32%
	15073A03900291	349,54	151,16	43,25%
	15073A03900292	1749,48	820,46	46,90%
	15073A03900293	825,39	356,47	43,19%
	15073A03900294	748,42	256,16	34,23%
	15073A03900295	464,94	201,61	43,36%
	15073A03900296	270,23	270,23	100,00%
	15073A03900297	268,34	268,34	100,00%

CVD: 9Si28gHug55A5eYiZYEH
Verificable na Sede Electrónica do Organismo.

Plano Nº 0120A-0308	Referencia Catastral	Superficie (m²)	Superficie Afectada (m²)	Porcentaxe Afectada
	15073A03900298	391,43	391,43	100,00%
	15073A03900299	211,62	211,62	100,00%
	15073A03900313	289,22	289,22	100,00%
	15073A03900314	202,46	202,46	100,00%
	15073A03900315	221,11	189,76	85,82%
	15073A03900316	277,49	255,32	92,01%
	15073A03900317	882,05	882,05	100,00%
	15073A03900318	424,30	424,30	100,00%
	15073A03900321	778,95	776,51	99,69%
	15073A03900323	976,15	976,15	100,00%
	15073A03900324	544,48	540,54	99,28%
	15073A03900326	503,34	503,34	100,00%
	15073A03900327	341,24	341,24	100,00%
	15073A03900328	378,62	378,62	100,00%
	15073A03900330	77,42	77,42	100,00%
	15073A03900331	157,80	157,80	100,00%
	15073A03900333	259,62	259,62	100,00%
	15073A03900337	70,54	70,54	100,00%
	15073A03900338	733,83	733,83	100,00%
	15073A03900339	293,94	293,94	100,00%
	15073A03900340	317,70	317,70	100,00%
	15073A03900341	168,99	168,99	100,00%
	15073A03900342	229,64	227,75	99,18%
	15073A03900343	413,04	413,04	100,00%
	15073A03900344	125,76	125,76	100,00%
	15073A03900345	207,41	207,41	100,00%
	15073A03900346	225,90	225,90	100,00%
	15073A03900347	340,63	340,63	100,00%
	15073A03900348	111,31	111,31	100,00%
	15073A03900349	382,59	309,24	80,83%
	15073A03900350	595,21	451,35	75,83%
	15073A03900351	1063,51	407,23	38,29%
	15073A03900352	895,12	676,88	75,62%
	15073A03900380	414,86	414,86	100,00%
	15073A03900383	407,71	404,42	99,19%
	15073A03900384	199,44	199,36	99,96%
	15073A03900390	214,88	214,88	100,00%
	15073A03900391	375,66	375,64	100,00%
	15073A03900392	234,30	234,30	100,00%
	15073A03900393	593,02	593,02	100,00%
	15073A03900394	351,65	351,65	100,00%
	15073A03900395	69,84	69,84	100,00%
	15073A03900396	170,34	140,07	82,23%
	15073A03900397	70,01	70,01	100,00%
	15073A03900398	66,21	66,21	100,00%

CVD: 9Si28gHug55A5eYiZYEH
Verificable na Sede Electrónica do Organismo.

Plano Nº 0120A-0308	Referencia Catastral	Superficie (m²)	Superficie Afectada (m²)	Porcentaxe Afectada
	15073A03900399	58,74	58,74	100,00%
	15073A03900400	67,15	67,15	100,00%
	15073A03900401	95,82	95,82	100,00%
	15073A03900402	90,79	90,79	100,00%
	15073A03900403	86,40	86,40	100,00%
	15073A03900405	72,49	72,49	100,00%
	15073A03900406	82,87	82,87	100,00%
	15073A03900407	250,27	250,27	100,00%
	15073A03900408	253,99	253,99	100,00%
	15073A03900409	425,13	425,13	100,00%
	15073A03900410	66,99	66,99	100,00%
	15073A03900411	34,06	34,06	100,00%
	15073A03900412	484,25	484,25	100,00%
	15073A03900413	66,20	66,20	100,00%
	15073A03900414	456,70	456,70	100,00%
	15073A03900415	42,08	42,08	100,00%
	15073A03900416	259,58	259,58	100,00%
	15073A03900417	785,63	785,63	100,00%
	15073A03900418	1127,49	1127,49	100,00%
	15073A03900419	233,37	233,37	100,00%
	15073A03900420	214,75	214,75	100,00%
	15073A03900421	851,51	711,02	83,50%
	15073A03900422	444,91	242,28	54,46%
	15073A03900423	569,61	242,98	42,66%
	15073A03900424	572,37	185,10	32,34%
	15073A03900425	282,67	84,35	29,84%
	15073A03900426	178,44	178,44	100,00%
	15073A03900427	308,77	308,77	100,00%
	15073A03900428	211,43	211,43	100,00%
	15073A03900429	132,66	132,66	100,00%
	15073A03900430	946,24	671,35	70,95%
	15073A03900611	286,17	110,71	38,69%
	15073A03900665	313,69	19,85	6,33%
	15073A03900666	383,47	136,48	35,59%
	15073A03900667	597,19	372,28	62,34%
	15073A03900668	563,64	539,89	95,79%
	15073A03900710	435,17	435,17	100,00%
	15073A03908685	353,31	353,31	100,00%
	15073A03908686	2854,59	2785,03	97,56%
	15073A03908687	1967,94	1308,13	66,47%
	15073A04000066	433,29	130,19	30,05%
	15073A04000068	1553,54	1333,24	85,82%
	15073A04000071	257,68	224,36	87,07%
	15073A04000072	419,53	368,71	87,89%
	15073A04000076	297,92	297,92	100,00%

CVD: 9Si28gHug55A5eYiZYEH
Verificable na Sede Electrónica do Organismo.

Plano Nº 0120A-0308	Referencia Catastral	Superficie (m²)	Superficie Afectada (m²)	Porcentaxe Afectada
	15073A04000077	287,60	287,60	100,00%
	15073A04000081	245,24	245,24	100,00%
	15073A04000082	791,34	623,82	78,83%
	15073A04000083	972,06	697,81	71,79%
	15073A04000085	283,69	162,91	57,43%
	15073A04000086	151,31	70,05	46,30%
	15073A04000087	370,37	217,99	58,86%
	15073A04000088	261,21	214,30	82,04%
	15073A04000089	260,72	213,27	81,80%
	15073A04000090	1505,21	1450,86	96,39%
	15073A04000110	343,20	343,20	100,00%
	15073A04000111	128,63	128,63	100,00%
	15073A04000112	341,41	341,41	100,00%
	15073A04000114	871,19	871,18	100,00%
	15073A04000139	315,79	315,79	100,00%
	15073A04000140	195,15	195,15	100,00%
	15073A04000142	124,69	124,68	100,00%
	15073A04000143	120,62	120,62	100,00%
	15073A04000144	175,41	175,41	100,00%
	15073A04000145	39,13	39,13	100,00%
	15073A04000154	377,34	296,59	78,60%
	15073A04000169	586,91	495,97	84,51%
	15073A04000171	524,22	524,22	100,00%
	15073A04000172	512,48	512,48	100,00%
	15073A04000173	369,41	264,77	71,67%
	15073A04000174	255,09	143,76	56,36%
	15073A04000175	271,08	145,10	53,53%
	15073A04000208	1171,95	26,63	2,27%
	15073A04000209	1153,88	254,45	22,05%
	15073A04000210	1410,88	460,27	32,62%
	15073A04000211	706,33	238,08	33,71%
	15073A04000212	1851,13	448,55	24,23%
	15073A04000213	1953,17	524,94	26,88%
	15073A04000214	2861,33	818,79	28,62%
	15073A04000215	872,06	334,68	38,38%
	15073A04000216	1407,51	372,74	26,48%
	15073A04000217	654,69	385,03	58,81%
	15073A04000218	771,66	468,96	60,77%
	15073A04000219	808,94	537,05	66,39%
	15073A04000220	723,43	617,12	85,30%
	15073A04000221	1748,12	1733,70	99,18%
	15073A04000222	4237,11	88,66	2,09%
	15073A04000227	1442,50	1381,60	95,78%
	15073A04000228	204,61	204,59	99,99%
	15073A04000229	202,88	202,87	100,00%

CVD: 9Si28gHug55A5eYiZYEH
Verificable na Sede Electrónica do Organismo.

Plano Nº 0120A-0308	Referencia Catastral	Superficie (m²)	Superficie Afectada (m²)	Porcentaxe Afectada
	15073A04000247	261,16	102,32	39,18%
	15073A04000256	393,16	393,07	99,98%
	15073A04000266	1220,74	194,47	15,93%
	15073A04000267	1229,55	117,97	9,59%
	15073A04000268	2078,86	122,77	5,91%
	15073A04000269	4063,93	292,30	7,19%
	15073A04000270	1105,14	95,34	8,63%
	15073A04000271	1318,87	89,66	6,80%
	15073A04000272	1291,73	65,47	5,07%
	15073A04000277	6871,74	2844,06	41,39%
	15073A04000278	2923,73	2545,81	87,07%
	15073A04000281	407,86	13,15	3,22%
	15073A04000291	482,24	9,33	1,93%
	15073A04000292	210,73	22,03	10,46%
	15073A04000293	234,48	208,65	88,98%
	15073A04000294	223,71	193,95	86,69%
	15073A04000295	368,88	368,88	100,00%
	15073A04000296	476,09	476,09	100,00%
	15073A04000297	388,00	385,98	99,48%
	15073A04000298	472,14	428,75	90,81%
	15073A04000300	514,60	338,54	65,79%
	15073A04000301	92,03	54,65	59,38%
	15073A04000302	297,05	297,05	100,00%
	15073A04000313	322,58	322,57	100,00%
	15073A04000322	334,24	334,24	100,00%
	15073A04000326	926,97	926,97	100,00%
	15073A04000327	631,54	448,29	70,98%
	15073A04000328	2196,91	1040,19	47,35%
	15073A04000334	149,11	110,25	73,94%
	15073A04000335	168,23	106,84	63,51%
	15073A04000336	111,44	84,42	75,76%
	15073A04000337	139,05	139,05	100,00%
	15073A04000339	567,25	567,24	100,00%
	15073A04000341	442,15	442,15	100,00%
	15073A04000342	390,95	390,95	100,00%
	15073A04000343	599,14	599,14	100,00%
	15073A04000345	174,24	174,24	100,00%
	15073A04000384	407,58	407,58	100,00%
	15073A04000385	362,10	362,10	100,00%
	15073A04000386	792,91	792,91	100,00%
	15073A04000388	375,88	375,88	100,00%
	15073A04000389	1100,88	1100,87	100,00%
	15073A04000392	250,70	250,70	100,00%
	15073A04000393	973,50	939,15	96,47%
	15073A04000394	2570,43	2215,80	86,20%

CVD: 9Si28gHug55A5eYiZYEH
Verificable na Sede Electrónica do Organismo.

Plano Nº 0120A-0308	Referencia Catastral	Superficie (m²)	Superficie Afectada (m²)	Porcentaxe Afectada
	15073A04000395	1272,85	1272,85	100,00%
	15073A04000414	538,19	538,19	100,00%
	15073A04000415	169,45	169,45	100,00%
	15073A04000417	237,77	237,77	100,00%
	15073A04000418	230,57	230,57	100,00%
	15073A04000419	628,25	628,17	99,99%
	15073A04000421	1164,79	594,09	51,00%
	15073A04000424	292,28	199,37	68,21%
	15073A04000425	661,35	661,35	100,00%
	15073A04000426	321,44	321,44	100,00%
	15073A04000427	368,94	368,94	100,00%
	15073A04000428	486,03	486,03	100,00%
	15073A04000429	320,94	320,94	100,00%
	15073A04000430	434,44	434,44	100,00%
	15073A04000437	125,46	125,46	100,00%
	15073A04000438	1012,84	478,88	47,28%
	15073A04000448	8397,40	3893,92	46,37%
	15073A04000450	759,65	759,65	100,00%
	15073A04000453	13550,82	5787,32	42,71%
	15073A04000454	781,93	781,93	100,00%
	15073A04000459	511,71	511,71	100,00%
	15073A04000460	419,78	419,78	100,00%
	15073A04000461	210,17	210,17	100,00%
	15073A04000462	299,54	299,54	100,00%
	15073A04000463	253,96	253,96	100,00%
	15073A04000471	794,60	794,59	100,00%
	15073A04000472	2225,59	2162,95	97,19%
	15073A04000474	1405,17	1359,28	96,73%
	15073A04000484	636,83	25,17	3,95%
	15073A04000516	1252,90	1029,03	82,13%
	15073A04000517	1579,70	1377,66	87,21%
	15073A04000532	195,38	35,11	17,97%
	15073A04000533	505,68	93,86	18,56%
	15073A04000534	111,00	73,30	66,04%
	15073A04000536	679,41	176,03	25,91%
	15073A04000537	636,98	194,19	30,49%
	15073A04000538	504,59	159,41	31,59%
	15073A04000539	852,93	278,27	32,62%
	15073A04000541	298,96	97,13	32,49%
	15073A04000542	309,73	77,78	25,11%
	15073A04000543	982,87	49,48	5,03%
	15073A04000544	3492,56	3395,08	97,21%
	15073A04000545	865,90	865,90	100,00%
	15073A04000546	597,00	597,00	100,00%
	15073A04000547	610,15	220,45	36,13%

CVD: 9Si28gHug55A5eYiZYEH
Verificable na Sede Electrónica do Organismo.

Plano Nº 0120A-0308	Referencia Catastral	Superficie (m²)	Superficie Afectada (m²)	Porcentaxe Afectada
	15073A04000569	223,78	4,21	1,88%
	15073A04000596	2356,21	484,47	20,56%
	15073A04000597	331,99	143,36	43,18%
	15073A04000598	443,88	272,46	61,38%
	15073A04000601	2962,28	216,12	7,30%
	15073A04000602	2391,18	753,21	31,50%
	15073A04000604	14605,60	5961,50	40,82%
	15073A04000616	2092,93	2092,93	100,00%
	15073A04000719	483,28	92,33	19,10%
	15073A04000720	821,16	340,22	41,43%
	15073A04000721	600,71	271,99	45,28%
	15073A04000722	149,26	149,26	100,00%
	15073A04000723	367,62	102,76	27,95%
	15073A04000724	186,52	71,31	38,23%
	15073A04000725	367,67	189,24	51,47%
	15073A04000726	287,59	157,31	54,70%
	15073A04000727	638,70	191,33	29,96%
	15073A04000728	622,17	209,55	33,68%
	15073A04000732	766,97	271,08	35,34%
	15073A04000743	1057,97	908,83	85,90%
	15073A04000744	599,57	485,07	80,90%
	15073A04000745	435,89	350,68	80,45%
	15073A04000746	441,34	347,24	78,68%
	15073A04000747	508,30	435,24	85,63%
	15073A04000780	1605,87	501,05	31,20%
	15073A04000781	1615,90	1615,89	100,00%
	15073A04000782	1484,51	770,81	51,92%
	15073A04000783	601,17	206,58	34,36%
	15073A04000784	666,54	292,03	43,81%
	15073A04000785	726,66	325,29	44,77%
	15073A04000786	905,06	372,15	41,12%
	15073A04000787	663,93	656,12	98,82%
	15073A04000789	619,57	619,57	100,00%
	15073A04000790	181,35	181,35	100,00%
	15073A04000791	138,56	138,56	100,00%
	15073A04000792	127,68	127,68	100,00%
	15073A04000793	241,06	241,06	100,00%
	15073A04000795	184,14	184,14	100,00%
	15073A04000796	245,74	245,74	100,00%
	15073A04000809	180,37	180,37	100,00%
	15073A04000810	198,05	198,04	99,99%
	15073A04000824	663,01	663,01	100,00%
	15073A04000825	289,30	289,30	100,00%
	15073A04000826	549,22	426,18	77,60%
	15073A04000827	340,47	340,45	99,99%

CVD: 9Si28gHug55A5eYiZYEH
Verificable na Sede Electrónica do Organismo.

Plano Nº 0120A-0308	Referencia Catastral	Superficie (m²)	Superficie Afectada (m²)	Porcentaxe Afectada
	15073A04000829	295,34	295,34	100,00%
	15073A04000830	408,88	408,88	100,00%
	15073A04000831	649,67	649,67	100,00%
	15073A04000832	625,92	625,92	100,00%
	15073A04000833	698,78	698,78	100,00%
	15073A04000834	25,97	25,97	100,00%
	15073A04000835	715,61	415,62	58,08%
	15073A04000836	536,20	343,75	64,11%
	15073A04000837	931,57	331,31	35,56%
	15073A04000838	4437,35	1454,60	32,78%
	15073A04000843	11138,02	5782,58	51,92%
	15073A04000849	1156,89	1153,31	99,69%
	15073A04000850	2032,71	1672,18	82,26%
	15073A04000851	1170,70	990,10	84,57%
	15073A04000852	1141,87	1058,38	92,69%
	15073A04000853	2450,43	2449,15	99,95%
	15073A04000855	1317,93	1317,93	100,00%
	15073A04000856	2128,84	2128,84	100,00%
	15073A04000857	10481,99	9846,36	93,94%
	15073A04000859	4297,65	3618,33	84,19%
	15073A04000865	1790,60	1790,60	100,00%
	15073A04000867	5577,99	5211,77	93,43%
	15073A04000871	631,24	211,98	33,58%
	15073A04000872	1081,11	753,79	69,72%
	15073A04000873	355,92	117,13	32,91%
	15073A04000874	546,13	546,13	100,00%
	15073A04000875	241,31	118,86	49,26%
	15073A04000876	230,50	39,71	17,23%
	15073A04000877	2347,65	120,59	5,14%
	15073A04000878	836,03	545,29	65,22%
	15073A04000880	493,73	92,98	18,83%
	15073A04000882	535,81	126,93	23,69%
	15073A04000884	955,09	514,03	53,82%
	15073A04000885	585,21	348,41	59,54%
	15073A04000886	254,72	91,38	35,88%
	15073A04000887	253,66	163,49	64,45%
	15073A04000888	186,55	129,57	69,46%
	15073A04000889	215,32	215,32	100,00%
	15073A04000890	668,13	568,81	85,13%
	15073A04000892	683,62	683,62	100,00%
	15073A04000893	162,98	162,98	100,00%
	15073A04000894	384,36	384,36	100,00%
	15073A04000896	638,20	638,16	99,99%
	15073A04000897	853,95	134,12	15,71%
	15073A04000898	308,75	62,75	20,32%

CVD: 9Si28gHug55A5eYiZYEH
Verificable na Sede Electrónica do Organismo.

Plano Nº 0120A-0308	Referencia Catastral	Superficie (m²)	Superficie Afectada (m²)	Porcentaxe Afectada
	15073A04000899	458,08	82,83	18,08%
	15073A04000900	258,66	52,42	20,27%
	15073A04000901	268,85	62,72	23,33%
	15073A04000902	490,90	4,65	0,95%
	15073A04000904	4637,80	4537,26	97,83%
	15073A04000906	1248,35	1248,35	100,00%
	15073A04000909	400,07	380,00	94,98%
	15073A04000910	391,80	123,43	31,50%
	15073A04000911	785,85	785,32	99,93%
	15073A04000912	286,20	286,20	100,00%
	15073A04000913	1062,79	1062,79	100,00%
	15073A04000955	358,45	173,47	48,40%
	15073A04000956	403,47	211,34	52,38%
	15073A04000957	487,59	252,71	51,83%
	15073A04000959	482,65	246,75	51,12%
	15073A04000960	436,62	190,09	43,54%
	15073A04000961	519,54	258,69	49,79%
	15073A04000962	621,91	283,24	45,54%
	15073A04000963	1650,41	710,75	43,06%
	15073A04000964	1080,54	454,61	42,07%
	15073A04000965	516,70	516,68	100,00%
	15073A04000966	617,96	617,93	100,00%
	15073A04000967	612,42	612,40	100,00%
	15073A04001017	121,68	121,67	99,99%
	15073A04001020	844,01	844,01	100,00%
	15073A04001021	610,70	584,48	95,71%
	15073A04001023	549,29	129,44	23,57%
	15073A04001025	523,22	289,92	55,41%
	15073A04001026	587,45	234,54	39,92%
	15073A04001027	582,08	392,78	67,48%
	15073A04001028	586,71	280,99	47,89%
	15073A04001029	385,67	186,90	48,46%
	15073A04001031	433,48	102,59	23,67%
	15073A04001032	385,17	99,28	25,78%
	15073A04001033	438,02	86,16	19,67%
	15073A04001046	460,56	23,38	5,08%
	15073A04001047	115,61	115,61	100,00%
	15073A04001048	399,97	27,81	6,95%
	15073A04001049	433,05	20,37	4,70%
	15073A04001080	1631,59	675,63	41,41%
	15073A04001089	396,46	396,46	100,00%
	15073A04001090	571,24	571,24	100,00%
	15073A04001091	185,60	185,60	100,00%
	15073A04001092	510,41	510,41	100,00%
	15073A04001094	354,81	354,74	99,98%

CVD: 9Si28gHug55A5eYiZYEH
Verificable na Sede Electrónica do Organismo.

Plano Nº 0120A-0308	Referencia Catastral	Superficie (m²)	Superficie Afectada (m²)	Porcentaxe Afectada
	15073A04001096	17439,29	7024,22	40,28%
	15073A04001098	8351,01	6485,02	77,66%
	15073A04001100	42447,11	1573,29	3,71%
	15073A04001104	334,46	334,46	100,00%
	15073A04001106	585,34	512,98	87,64%
	15073A04001107	267,65	267,65	100,00%
	15073A04001108	1117,97	628,47	56,22%
	15073A04001111	2658,61	2658,61	100,00%
	15073A04001115	267,27	267,27	100,00%
	15073A04001120	2153,17	1969,71	91,48%
	15073A04001121	601,63	601,63	100,00%
	15073A04001123	6239,93	1628,09	26,09%
	15073A04001125	3630,57	885,39	24,39%
	15073A04001126	2713,83	781,36	28,79%
	15073A04001127	1286,17	731,94	56,91%
	15073A04001128	2718,89	2542,57	93,51%
	15073A04001147	287,25	287,25	100,00%
	15073A04001148	256,02	256,02	100,00%
	15073A04001149	328,87	328,84	99,99%
	15073A04001156	261,63	261,63	100,00%
	15073A04001157	338,02	338,02	100,00%
	15073A04001158	514,90	514,90	100,00%
	15073A04001159	270,18	270,18	100,00%
	15073A04001160	193,38	193,38	100,00%
	15073A04001161	205,75	205,74	100,00%
	15073A04001162	592,57	549,94	92,81%
	15073A04001163	386,86	325,13	84,04%
	15073A04001164	646,27	490,66	75,92%
	15073A04001165	426,95	426,95	100,00%
	15073A04001166	224,48	224,48	100,00%
	15073A04001167	136,48	136,48	100,00%
	15073A04001168	101,29	101,29	100,00%
	15073A04001169	87,13	87,13	100,00%
	15073A04001170	373,63	42,19	11,29%
	15073A04001171	550,48	50,78	9,22%
	15073A04001172	539,27	66,16	12,27%
	15073A04001173	259,03	37,27	14,39%
	15073A04001174	840,27	195,18	23,23%
	15073A04001175	551,92	109,01	19,75%
	15073A04001184	105,81	15,32	14,48%
	15073A04001194	865,87	865,87	100,00%
	15073A04001195	707,20	707,20	100,00%
	15073A04001196	501,52	501,52	100,00%
	15073A04001197	188,09	188,09	100,00%
	15073A04001198	270,11	270,11	100,00%

CVD: 9Si28gHug55A5eYiZYEH
Verificable na Sede Electrónica do Organismo.

Plano Nº 0120A-0308	Referencia Catastral	Superficie (m²)	Superficie Afectada (m²)	Porcentaxe Afectada
	15073A04001199	267,30	267,30	100,00%
	15073A04001200	118,02	118,02	100,00%
	15073A04001201	144,38	144,38	100,00%
	15073A04001202	911,43	911,43	100,00%
	15073A04001203	749,77	749,77	100,00%
	15073A04001209	711,12	238,23	33,50%
	15073A04001210	805,96	258,85	32,12%
	15073A04001211	899,48	90,17	10,02%
	15073A04001213	3379,36	3210,89	95,01%
	15073A04001214	579,44	247,01	42,63%
	15073A04001217	291,49	82,17	28,19%
	15073A04001221	552,99	78,02	14,11%
	15073A04001222	261,49	49,26	18,84%
	15073A04001223	486,23	152,73	31,41%
	15073A04001224	516,25	84,71	16,41%
	15073A04001225	433,86	89,57	20,64%
	15073A04001226	416,44	99,98	24,01%
	15073A04001227	200,10	37,46	18,72%
	15073A04001228	216,21	39,82	18,42%
	15073A04001229	221,83	33,63	15,16%
	15073A04001230	238,08	40,14	16,86%
	15073A04001231	486,81	70,61	14,50%
	15073A04001232	731,04	87,94	12,03%
	15073A04001233	266,85	21,67	8,12%
	15073A04001234	1173,67	34,78	2,96%
	15073A04001260	5770,73	2613,48	45,29%
	15073A04001265	100,34	100,34	100,00%
	15073A04001266	122,99	122,99	100,00%
	15073A04001267	210,58	210,58	100,00%
	15073A04001268	140,38	140,38	100,00%
	15073A04001269	61,27	61,27	100,00%
	15073A04001270	65,83	65,83	100,00%
	15073A04001271	34,32	34,32	100,00%
	15073A04001272	36,60	36,60	100,00%
	15073A04001273	100,48	100,48	100,00%
	15073A04001274	87,63	87,63	100,00%
	15073A04001275	93,48	93,48	100,00%
	15073A04001276	201,95	201,95	100,00%
	15073A04001277	159,26	159,26	100,00%
	15073A04001278	143,70	143,70	100,00%
	15073A04001279	177,16	177,16	100,00%
	15073A04001280	78,68	78,68	100,00%
	15073A04001281	58,49	58,44	99,92%
	15073A04001282	102,53	91,10	88,84%
	15073A04001283	128,42	42,28	32,92%

CVD: 9Si28gHug55A5eYiZYEH
Verificable na Sede Electrónica do Organismo.

Plano Nº 0120A-0308	Referencia Catastral	Superficie (m²)	Superficie Afectada (m²)	Porcentaxe Afectada
	15073A04001284	220,92	51,61	23,36%
	15073A04001285	98,98	17,93	18,12%
	15073A04001286	90,67	12,20	13,45%
	15073A04001295	182,32	182,32	100,00%
	15073A04001296	52,55	52,55	100,00%
	15073A04001297	64,17	64,17	100,00%
	15073A04001298	72,24	72,24	100,00%
	15073A04001299	39,76	39,76	100,00%
	15073A04001306	54,74	54,74	100,00%
	15073A04001307	60,86	60,86	100,00%
	15073A04001308	51,56	51,56	100,00%
	15073A04001309	64,99	64,99	100,00%
	15073A04001310	12,28	12,28	100,00%
	15073A04001311	35,79	35,79	100,00%
	15073A04001312	25,59	25,59	100,00%
	15073A04001313	22,19	22,19	100,00%
	15073A04001314	119,48	119,48	100,00%
	15073A04001315	130,00	130,00	100,00%
	15073A04001316	39,23	39,23	100,00%
	15073A04001317	36,80	36,80	100,00%
	15073A04001318	72,52	72,52	100,00%
	15073A04001319	62,49	62,49	100,00%
	15073A04001320	65,35	65,35	100,00%
	15073A04001321	40,29	40,29	100,00%
	15073A04001322	38,82	38,82	100,00%
	15073A04001323	117,55	117,55	100,00%
	15073A04001324	122,04	122,03	100,00%
	15073A04001325	147,14	147,14	100,00%
	15073A04001326	106,17	106,17	100,00%
	15073A04001327	134,67	134,67	100,00%
	15073A04001328	134,42	134,41	99,99%
	15073A04001329	111,56	111,56	100,00%
	15073A04001330	73,65	73,65	100,00%
	15073A04001331	48,82	48,82	100,00%
	15073A04001332	185,10	185,10	100,00%
	15073A04001333	109,41	109,41	100,00%
	15073A04001334	214,73	214,73	100,00%
	15073A04001335	144,19	144,19	100,00%
	15073A04001336	133,96	133,96	100,00%
	15073A04001337	118,76	118,76	100,00%
	15073A04001338	128,04	128,04	100,00%
	15073A04001339	74,32	72,11	97,03%
	15073A04001340	31,83	31,83	100,00%
	15073A04001341	50,66	38,04	75,08%
	15073A04001342	71,84	71,84	100,00%

CVD: 9Si28gHug55A5eYiZYEH
Verificable na Sede Electrónica do Organismo.

Plano Nº 0120A-0308	Referencia Catastral	Superficie (m²)	Superficie Afectada (m²)	Porcentaxe Afectada
	15073A04001343	135,32	122,18	90,29%
	15073A04001344	100,68	89,21	88,61%
	15073A04001345	37,00	19,58	52,92%
	15073A04001346	39,21	39,21	100,00%
	15073A04001347	39,21	39,21	100,00%
	15073A04001348	237,60	196,34	82,63%
	15073A04001349	134,33	113,64	84,59%
	15073A04001350	78,92	51,91	65,78%
	15073A04001351	128,16	128,16	100,00%
	15073A04001352	177,33	177,33	100,00%
	15073A04001353	187,19	187,19	100,00%
	15073A04001354	385,04	289,33	75,14%
	15073A04001355	158,84	157,75	99,32%
	15073A04001356	109,45	94,70	86,53%
	15073A04001358	141,95	89,14	62,79%
	15073A04001359	151,75	102,61	67,62%
	15073A04001360	75,93	75,93	100,00%
	15073A04001361	152,55	51,60	33,83%
	15073A04001362	153,55	101,57	66,15%
	15073A04001363	454,82	256,08	56,30%
	15073A04001370	151,02	37,07	24,54%
	15073A04001371	198,46	92,25	46,48%
	15073A04001372	90,20	57,62	63,88%
	15073A04001373	90,03	65,57	72,84%
	15073A04001374	211,92	159,34	75,19%
	15073A04001375	253,63	230,51	90,88%
	15073A04001376	404,82	404,82	100,00%
	15073A04001377	113,08	113,08	100,00%
	15073A04001378	159,12	159,12	100,00%
	15073A04001391	673,44	447,34	66,43%
	15073A04001392	397,42	303,94	76,48%
	15073A04001393	680,78	676,46	99,37%
	15073A04001400	248,92	248,92	100,00%
	15073A04001402	199,40	199,40	100,00%
	15073A04001408	772,48	772,48	100,00%
	15073A04001410	468,64	468,63	100,00%
	15073A04001413	103,70	103,70	100,00%
	15073A04001414	71,24	71,24	100,00%
	15073A04001415	935,70	809,27	86,49%
	15073A04001416	520,06	452,97	87,10%
	15073A04001417	352,83	307,53	87,16%
	15073A04001418	199,84	196,63	98,39%
	15073A04001419	137,62	129,91	94,39%
	15073A04001420	128,82	112,30	87,17%
	15073A04001423	360,35	218,09	60,52%

CVD: 9Si28gHug55A5eYiZYEH
Verificable na Sede Electrónica do Organismo.

Plano Nº 0120A-0308	Referencia Catastral	Superficie (m²)	Superficie Afectada (m²)	Porcentaxe Afectada
	15073A04001425	421,34	83,66	19,86%
	15073A04001428	240,71	80,41	33,41%
	15073A04001429	129,78	129,78	100,00%
	15073A04001430	212,36	212,36	100,00%
	15073A04001432	85,73	85,73	100,00%
	15073A04001433	554,15	554,15	100,00%
	15073A04001434	966,69	966,69	100,00%
	15073A04001435	354,03	354,03	100,00%
	15073A04001436	405,19	405,19	100,00%
	15073A04001437	683,25	683,25	100,00%
	15073A04001438	462,93	462,93	100,00%
	15073A04001440	210,12	210,12	100,00%
	15073A04001441	321,76	321,76	100,00%
	15073A04001442	275,07	275,07	100,00%
	15073A04001443	773,71	773,67	100,00%
	15073A04001444	154,55	154,55	100,00%
	15073A04001445	294,76	294,76	100,00%
	15073A04001446	300,65	300,65	100,00%
	15073A04001447	670,18	591,97	88,33%
	15073A04001448	432,71	432,71	100,00%
	15073A04001449	247,29	190,12	76,88%
	15073A04001450	250,36	174,40	69,66%
	15073A04001451	124,17	124,17	100,00%
	15073A04001452	122,35	47,11	38,51%
	15073A04001453	803,22	515,97	64,24%
	15073A04001454	475,08	301,26	63,41%
	15073A04001455	294,06	181,51	61,73%
	15073A04001456	441,60	310,04	70,21%
	15073A04001457	260,51	148,93	57,17%
	15073A04001458	427,18	242,80	56,84%
	15073A04001459	563,69	284,84	50,53%
	15073A04001460	742,35	285,93	38,52%
	15073A04001461	571,23	236,80	41,45%
	15073A04001462	368,23	178,50	48,48%
	15073A04001463	426,88	240,95	56,44%
	15073A04001464	420,49	200,97	47,79%
	15073A04001465	456,40	253,81	55,61%
	15073A04001466	368,46	196,51	53,33%
	15073A04001467	922,69	393,81	42,68%
	15073A04001468	394,49	197,90	50,17%
	15073A04001469	196,12	74,96	38,22%
	15073A04001470	598,26	229,56	38,37%
	15073A04001471	1260,57	302,78	24,02%
	15073A04001472	459,47	144,21	31,39%
	15073A04001473	2123,49	1352,16	63,68%

CVD: 9Si28gHug55A5eYiZYEH
Verificable na Sede Electrónica do Organismo.

Plano Nº 0120A-0308	Referencia Catastral	Superficie (m²)	Superficie Afectada (m²)	Porcentaxe Afectada
	15073A04001474	317,20	317,20	100,00%
	15073A04001475	115,50	115,50	100,00%
	15073A04001476	115,49	115,49	100,00%
	15073A04001477	285,85	285,85	100,00%
	15073A04001478	302,51	302,51	100,00%
	15073A04001479	252,99	243,16	96,12%
	15073A04001480	303,20	281,83	92,95%
	15073A04001481	973,46	824,00	84,65%
	15073A04001482	311,25	238,84	76,74%
	15073A04001483	379,24	294,46	77,64%
	15073A04001484	380,64	317,32	83,37%
	15073A04001485	529,81	448,22	84,60%
	15073A04001486	401,18	341,64	85,16%
	15073A04001487	597,44	495,35	82,91%
	15073A04001488	1606,16	1446,11	90,03%
	15073A04001489	372,22	372,22	100,00%
	15073A04001490	375,57	375,57	100,00%
	15073A04001491	345,72	345,72	100,00%
	15073A04001492	613,25	613,25	100,00%
	15073A04001493	101,40	101,40	100,00%
	15073A04001494	129,89	129,89	100,00%
	15073A04001495	25,88	25,88	100,00%
	15073A04001500	652,80	52,50	8,04%
	15073A04001501	113,56	15,49	13,64%
	15073A04001502	450,80	69,75	15,47%
	15073A04001503	474,82	87,68	18,47%
	15073A04001556	45,64	45,64	100,00%
	15073A04001584	331,03	97,92	29,58%
	15073A04001585	247,67	244,47	98,71%
	15073A04001586	185,82	185,82	100,00%
	15073A04001587	258,20	258,20	100,00%
	15073A04001588	225,61	225,61	100,00%
	15073A04001589	266,50	266,50	100,00%
	15073A04001590	269,69	269,69	100,00%
	15073A04001591	59,98	59,98	100,00%
	15073A04001592	125,26	125,26	100,00%
	15073A04001594	135,83	108,09	79,58%
	15073A04001595	137,84	91,87	66,65%
	15073A04001596	136,98	93,76	68,45%
	15073A04001597	280,36	166,35	59,34%
	15073A04001598	258,74	31,86	12,31%
	15073A04001600	845,44	820,54	97,05%
	15073A04001601	441,66	435,60	98,63%
	15073A04001602	511,83	507,83	99,22%
	15073A04001603	839,18	837,52	99,80%

CVD: 9Si28gHug55A5eYiZYEH
Verificable na Sede Electrónica do Organismo.

Plano Nº 0120A-0308	Referencia Catastral	Superficie (m²)	Superficie Afectada (m²)	Porcentaxe Afectada
	15073A04001604	1701,31	535,33	31,47%
	15073A04001608	676,43	676,43	100,00%
	15073A04001609	221,24	221,21	99,99%
	15073A04001610	189,52	176,20	92,97%
	15073A04001611	290,52	183,64	63,21%
	15073A04001612	460,68	337,70	73,30%
	15073A04001613	563,21	563,21	100,00%
	15073A04001614	310,42	310,42	100,00%
	15073A04001615	151,43	151,43	100,00%
	15073A04001616	145,59	145,55	99,97%
	15073A04001617	275,81	182,59	66,20%
	15073A04001622	163,28	14,17	8,68%
	15073A04001623	387,73	380,40	98,11%
	15073A04001625	330,49	131,61	39,82%
	15073A04001626	545,83	266,85	48,89%
	15073A04001627	345,34	98,08	28,40%
	15073A04001628	605,30	180,47	29,81%
	15073A04001631	471,05	114,79	24,37%
	15073A04001636	280,22	280,22	100,00%
	15073A04001637	15,20	15,20	100,00%
	15073A04001638	54,38	54,38	100,00%
	15073A04001639	30,03	30,03	100,00%
	15073A04001640	99,27	99,27	100,00%
	15073A04001641	47,40	47,40	100,00%
	15073A04001642	36,81	25,54	69,38%
	15073A04001644	75,87	49,67	65,46%
	15073A04001645	168,71	149,46	88,59%
	15073A04001646	1017,56	946,00	92,97%
	15073A04001647	90,74	58,96	64,98%
	15073A04001649	310,22	310,22	100,00%
	15073A04001650	165,07	165,01	99,97%
	15073A04001652	387,11	387,11	100,00%
	15073A04001653	428,13	428,13	100,00%
	15073A04001654	781,86	781,86	100,00%
	15073A04001655	199,29	186,44	93,55%
	15073A04001656	201,42	141,24	70,12%
	15073A04001657	492,60	44,27	8,99%
	15073A04001660	1823,30	499,71	27,41%
	15073A04001661	3185,15	20,67	0,65%
	15073A04001663	748,79	374,81	50,06%
	15073A04001664	432,49	213,20	49,30%
	15073A04001665	286,59	140,37	48,98%
	15073A04001666	615,11	349,29	56,79%
	15073A04001667	372,67	208,66	55,99%
	15073A04001668	289,08	172,03	59,51%

CVD: 9Si28gHug55A5eYiZYEH
Verificable na Sede Electrónica do Organismo.

Plano Nº 0120A-0308	Referencia Catastral	Superficie (m²)	Superficie Afectada (m²)	Porcentaxe Afectada
	15073A04001669	259,67	259,67	100,00%
	15073A04001670	1074,63	1074,59	100,00%
	15073A04001671	899,31	474,25	52,74%
	15073A04001673	108,72	108,72	100,00%
	15073A04001675	396,64	396,64	100,00%
	15073A04001676	399,21	399,21	100,00%
	15073A04001677	173,20	173,20	100,00%
	15073A04001678	48,11	48,11	100,00%
	15073A04001679	52,22	52,22	100,00%
	15073A04001680	142,73	142,73	100,00%
	15073A04001681	73,24	73,24	100,00%
	15073A04001682	80,67	80,67	100,00%
	15073A04001683	117,28	117,28	100,00%
	15073A04001684	124,82	124,82	100,00%
	15073A04001685	421,53	421,53	100,00%
	15073A04001709	1548,81	601,43	38,83%
	15073A04001710	736,80	340,64	46,23%
	15073A04001711	884,25	481,80	54,49%
	15073A04001712	668,23	666,39	99,72%
	15073A04001724	1241,94	36,86	2,97%
	15073A04001725	1171,13	123,78	10,57%
	15073A04001726	1915,74	182,17	9,51%
	15073A04001727	1903,42	181,37	9,53%
	15073A04001728	1568,56	43,16	2,75%
	15073A04001839	782,89	364,44	46,55%
	15073A04001840	782,99	299,49	38,25%
	15073A04001841	5499,74	1639,06	29,80%
	15073A04001892	2620,16	1566,97	59,80%
	15073A04001893	515,15	515,15	100,00%
	15073A04001894	598,05	549,98	91,96%
	15073A04001895	836,57	416,88	49,83%
	15073A04001896	543,39	160,73	29,58%
	15073A04001897	383,60	84,96	22,15%
	15073A04001898	2342,45	437,90	18,69%
	15073A04001909	1467,19	231,96	15,81%
	15073A04001910	1629,26	640,94	39,34%
	15073A04001911	2006,34	1005,06	50,09%
	15073A04001912	367,96	121,45	33,01%
	15073A04001913	588,26	336,28	57,16%
	15073A04001914	333,63	174,17	52,20%
	15073A04001915	1411,79	754,09	53,41%
	15073A04001916	653,91	304,26	46,53%
	15073A04001917	1338,05	601,73	44,97%
	15073A04001918	1204,62	544,19	45,17%
	15073A04001954	880,41	496,73	56,42%

CVD: 9Si28gHug55A5eYiZYEH
Verificable na Sede Electrónica do Organismo.

Plano Nº 0120A-0308	Referencia Catastral	Superficie (m²)	Superficie Afectada (m²)	Porcentaxe Afectada
	15073A04001956	717,60	449,01	62,57%
	15073A04001957	311,42	223,79	71,86%
	15073A04001958	156,46	55,75	35,63%
	15073A04001959	156,07	156,07	100,00%
	15073A04001960	111,32	111,32	100,00%
	15073A04001961	284,94	240,39	84,36%
	15073A04001962	546,69	405,04	74,09%
	15073A04001963	1399,21	861,99	61,61%
	15073A04001964	1029,84	402,62	39,10%
	15073A04002077	698,25	698,25	100,00%
	15073A04002078	32,98	32,98	100,00%
	15073A04002079	224,98	224,98	100,00%
	15073A04002080	338,45	338,45	100,00%
	15073A04002081	344,04	344,04	100,00%
	15073A04002082	821,46	821,46	100,00%
	15073A04002083	491,25	491,25	100,00%
	15073A04002084	265,01	265,01	100,00%
	15073A04002085	257,38	257,38	100,00%
	15073A04002086	587,36	397,29	67,64%
	15073A04002087	231,63	159,13	68,70%
	15073A04002089	94,43	94,43	100,00%
	15073A04002090	81,93	81,93	100,00%
	15073A04002091	60,03	60,03	100,00%
	15073A04002092	139,83	139,83	100,00%
	15073A04002093	22,64	22,64	100,00%
	15073A04002094	41,71	41,71	100,00%
	15073A04002095	37,34	37,34	100,00%
	15073A04002096	28,59	28,59	100,00%
	15073A04002097	45,58	45,58	100,00%
	15073A04002098	88,54	88,54	100,00%
	15073A04002099	52,41	52,41	100,00%
	15073A04002100	20,89	20,89	100,00%
	15073A04002101	25,39	25,39	100,00%
	15073A04002102	32,62	32,62	100,00%
	15073A04002103	31,38	31,38	100,00%
	15073A04002104	51,49	51,49	100,00%
	15073A04002105	35,34	35,34	100,00%
	15073A04002106	43,49	43,49	100,00%
	15073A04002107	60,94	60,94	100,00%
	15073A04002108	25,21	25,21	100,00%
	15073A04002109	33,25	33,25	100,00%
	15073A04002111	267,86	48,53	18,12%
	15073A04002112	1602,14	821,72	51,29%
	15073A04002113	180,27	180,27	100,00%
	15073A04002114	236,75	215,84	91,17%

CVD: 9Si28gHug55A5eYiZYEH
Verificable na Sede Electrónica do Organismo.

Plano Nº 0120A-0308	Referencia Catastral	Superficie (m²)	Superficie Afectada (m²)	Porcentaxe Afectada
	15073A04002115	125,42	119,76	95,48%
	15073A04002116	145,87	29,50	20,22%
	15073A04002119	309,12	309,10	99,99%
	15073A04002120	116,36	116,36	99,99%
	15073A04002121	176,41	176,39	99,99%
	15073A04002122	977,62	977,51	99,99%
	15073A04002123	380,54	380,19	99,91%
	15073A04002124	495,68	495,67	100,00%
	15073A04002125	201,11	201,09	99,99%
	15073A04002126	234,12	234,09	99,99%
	15073A04002127	498,84	456,61	91,53%
	15073A04002128	569,43	569,43	100,00%
	15073A04002129	861,24	603,36	70,06%
	15073A04002130	525,43	320,36	60,97%
	15073A04002131	583,23	236,16	40,49%
	15073A04002132	530,44	225,25	42,47%
	15073A04002150	203,32	104,53	51,41%
	15073A04002151	591,04	392,51	66,41%
	15073A04002152	874,55	871,38	99,64%
	15073A04002153	588,37	588,37	100,00%
	15073A04002154	462,27	462,27	100,00%
	15073A04002155	594,15	594,15	100,00%
	15073A04002156	307,81	307,81	100,00%
	15073A04002157	220,69	220,67	99,99%
	15073A04002158	23,56	23,56	100,00%
	15073A04002159	110,54	110,52	99,98%
	15073A04002160	858,56	858,56	100,00%
	15073A04002161	218,90	218,90	100,00%
	15073A04002162	217,79	217,79	100,00%
	15073A04002163	290,82	290,82	100,00%
	15073A04002164	409,50	409,50	100,00%
	15073A04002165	806,88	806,88	100,00%
	15073A04002166	458,09	458,09	100,00%
	15073A04002167	559,13	559,10	99,99%
	15073A04002168	434,45	434,45	100,00%
	15073A04002169	356,02	356,02	100,00%
	15073A04002170	251,19	251,19	100,00%
	15073A04002171	396,79	226,39	57,06%
	15073A04002172	244,99	128,99	52,65%
	15073A04002173	144,55	76,50	52,92%
	15073A04002174	136,89	90,68	66,24%
	15073A04002175	484,60	96,19	19,85%
	15073A04002176	230,87	76,45	33,11%
	15073A04002177	270,59	45,21	16,71%
	15073A04002178	140,86	52,51	37,28%

CVD: 9Si28gHug55A5eYiZYEH
Verificable na Sede Electrónica do Organismo.

Plano Nº 0120A-0308	Referencia Catastral	Superficie (m²)	Superficie Afectada (m²)	Porcentaxe Afectada
	15073A04002201	385,30	313,67	81,41%
	15073A04002203	495,77	342,48	69,08%
	15073A04002204	155,17	155,17	100,00%
	15073A04002205	191,16	191,16	100,00%
	15073A04002206	167,04	167,04	100,00%
	15073A04002207	161,60	161,60	100,00%
	15073A04002269	410,25	177,54	43,28%
	15073A04002270	255,48	110,85	43,39%
	15073A04002271	275,94	123,15	44,63%
	15073A04002272	149,56	139,72	93,42%
	15073A04002273	270,04	113,18	41,91%
	15073A04002274	236,72	213,04	90,00%
	15073A04002275	395,62	152,01	38,42%
	15073A04002276	272,92	155,67	57,04%
	15073A04002277	122,69	122,69	100,00%
	15073A04002278	801,90	385,21	48,04%
	15073A04002279	345,72	168,79	48,82%
	15073A04002282	116,67	3,69	3,16%
	15073A04002283	106,83	106,83	100,00%
	15073A04002284	473,34	107,19	22,65%
	15073A04002285	293,30	50,07	17,07%
	15073A04002303	164,44	40,22	24,46%
	15073A04002304	155,13	44,95	28,98%
	15073A04002305	193,79	193,79	100,00%
	15073A04002331	178,27	143,00	80,22%
	15073A04002332	152,13	115,00	75,59%
	15073A04002333	290,68	223,17	76,78%
	15073A04002451	183,79	25,02	13,61%
	15073A04002479	2823,21	32,17	1,14%
	15073A04002480	2024,61	134,39	6,64%
	15073A04002481	1292,75	160,78	12,44%
	15073A04002482	972,32	124,93	12,85%
	15073A04002483	2438,45	289,04	11,85%
	15073A04002484	1114,18	117,01	10,50%
	15073A04002485	1776,66	454,73	25,59%
	15073A04002486	1183,82	639,20	53,99%
	15073A04002487	1166,67	716,50	61,41%
	15073A04002488	1934,58	1312,99	67,87%
	15073A04002489	1587,83	1106,19	69,67%
	15073A04002490	1610,11	1577,52	97,98%
	15073A04002500	2720,04	2376,82	87,38%
	15073A04002501	1193,90	1193,90	100,00%
	15073A04002504	1454,22	1454,22	100,00%
	15073A04002505	1045,98	1045,98	100,00%
	15073A04002507	1100,81	1100,81	100,00%

CVD: 9Si28gHug55A5eYiZYEH
Verificable na Sede Electrónica do Organismo.

Plano Nº 0120A-0308	Referencia Catastral	Superficie (m²)	Superficie Afectada (m²)	Porcentaxe Afectada
	15073A04002509	239,24	18,90	7,90%
	15073A04002510	412,32	108,49	26,31%
	15073A04002511	233,45	56,34	24,13%
	15073A04002512	445,15	123,71	27,79%
	15073A04002513	439,77	69,79	15,87%
	15073A04002514	275,38	86,48	31,41%
	15073A04002516	602,04	85,14	14,14%
	15073A04002517	490,98	73,45	14,96%
	15073A04002518	369,17	64,95	17,59%
	15073A04002519	1240,60	185,10	14,92%
	15073A04002520	847,19	142,60	16,83%
	15073A04002521	437,35	67,43	15,42%
	15073A04002522	170,53	67,91	39,82%
	15073A04002524	1259,42	132,34	10,51%
	15073A04002525	834,39	32,93	3,95%
	15073A04002526	819,47	20,82	2,54%
	15073A04002527	4004,70	521,63	13,03%
	15073A04002528	2731,06	610,30	22,35%
	15073A04002529	3576,98	1491,21	41,69%
	15073A04002530	1334,03	1042,24	78,13%
	15073A04002531	943,98	750,63	79,52%
	15073A04002532	1458,01	1140,47	78,22%
	15073A04002533	1275,02	1106,02	86,75%
	15073A04002534	816,91	800,90	98,04%
	15073A04002551	1119,30	210,77	18,83%
	15073A04002553	500,31	51,34	10,26%
	15073A04002554	450,05	70,73	15,72%
	15073A04002555	654,40	288,14	44,03%
	15073A04002557	321,15	321,15	100,00%
	15073A04002558	484,24	484,24	100,00%
	15073A04002559	668,70	668,70	100,00%
	15073A04002560	270,10	270,10	100,00%
	15073A04002561	229,81	229,81	100,00%
	15073A04002562	210,21	210,21	100,00%
	15073A04002563	642,57	371,08	57,75%
	15073A04002564	546,64	84,96	15,54%
	15073A04002568	1292,91	695,28	53,78%
	15073A04002577	238,46	238,46	100,00%
	15073A04002578	373,18	373,18	100,00%
	15073A04002579	216,33	216,33	100,00%
	15073A04002580	87,00	87,00	100,00%
	15073A04002581	103,14	103,14	100,00%
	15073A04002582	71,36	71,36	100,00%
	15073A04002583	75,64	75,64	100,00%
	15073A04002584	139,45	139,45	100,00%

CVD: 9Si28gHug55A5eYiZYEH
Verificable na Sede Electrónica do Organismo.

Plano Nº 0120A-0308	Referencia Catastral	Superficie (m²)	Superficie Afectada (m²)	Porcentaxe Afectada
	15073A04002585	128,91	128,91	100,00%
	15073A04002586	160,44	160,44	100,00%
	15073A04002587	150,66	150,64	99,99%
	15073A04002588	324,72	324,72	100,00%
	15073A04002673	2150,54	1799,60	83,68%
	15073A04002687	2965,06	127,23	4,29%
	15073A04002700	283,96	210,53	74,14%
	15073A04002701	283,00	204,10	72,12%
	15073A04002702	399,52	287,40	71,93%
	15073A04002703	351,94	215,94	61,36%
	15073A04002712	697,98	221,07	31,67%
	15073A04002728	873,24	873,24	100,00%
	15073A04002729	1670,99	1531,02	91,62%
	15073A04002733	416,20	416,20	100,00%
	15073A04002734	503,45	503,45	100,00%
	15073A04002735	125,84	125,84	100,00%
	15073A04002736	177,35	177,35	100,00%
	15073A04002737	4314,20	4310,44	99,91%
	15073A04002741	5478,87	2673,36	48,79%
	15073A04002742	660,14	389,18	58,95%
	15073A04002744	1345,84	350,28	26,03%
	15073A04002746	1184,73	1075,46	90,78%
	15073A04002747	925,71	925,71	100,00%
	15073A04002752	3547,37	3333,34	93,97%
	15073A04002753	3837,44	3817,71	99,49%
	15073A04002754	339,00	339,00	100,00%
	15073A04002755	5167,83	5167,83	100,00%
	15073A04002756	971,97	931,13	95,80%
	15073A04008148	1036,22	1036,22	100,00%
	15073A04008150	425,12	425,12	100,00%
	15073A04100004	436,23	22,36	5,13%
	15073A04100005	1086,71	170,38	15,68%
	15073A04100006	829,15	196,59	23,71%
	15073A04100007	1008,80	310,18	30,75%
	15073A04100008	705,49	77,40	10,97%
	15073A04100009	411,71	68,15	16,55%
	15073A04100010	644,64	100,59	15,60%
	15073A04100011	707,09	115,46	16,33%
	15073A04100012	856,18	211,67	24,72%
	15073A04100013	978,71	324,09	33,11%
	15073A04100014	879,20	337,53	38,39%
	15073A04100015	83,71	83,71	100,00%
	15073A04100016	267,99	267,99	100,00%
	15073A04100017	53,20	53,20	100,00%
	15073A04100018	1134,40	1134,40	100,00%

CVD: 9Si28gHug55A5eYiZYEH
Verificable na Sede Electrónica do Organismo.

Plano Nº 0120A-0308	Referencia Catastral	Superficie (m²)	Superficie Afectada (m²)	Porcentaxe Afectada
	15073A04100020	227,06	227,06	100,00%
	15073A04100029	50,32	50,32	100,00%
	15073A04100032	376,66	139,03	36,91%
	15073A04100033	438,30	169,02	38,56%
	15073A04100034	404,76	143,90	35,55%
	15073A04100035	633,81	214,95	33,91%
	15073A04100036	242,71	74,11	30,54%
	15073A04100037	109,33	109,33	100,00%
	15073A04100039	643,22	203,33	31,61%
	15073A04100040	701,60	175,11	24,96%
	15073A04100130	86,41	86,41	100,00%
	15073A04100131	118,93	118,93	100,00%
	15073A04100138	691,69	691,69	100,00%
	15073A04200008	829,35	829,23	99,99%
	15073A04200015	55,70	55,70	100,00%
	15073A04200016	38,25	38,25	100,00%
	15073A04200017	374,37	263,20	70,30%
	15073A04200119	428,08	79,06	18,47%
	15073A04200122	1557,87	471,06	30,24%
	15073A04200125	317,31	317,31	100,00%
	15073A04200126	250,25	250,25	100,00%
	15073A04200127	225,27	225,27	100,00%
	15073A04200128	238,51	238,51	100,00%
	15073A04200129	339,03	339,03	100,00%
	15073A04200130	133,79	133,79	100,00%
	15073A04200131	991,54	991,54	100,00%
	15073A04200132	256,41	256,41	100,00%
	15073A04200141	156,12	156,10	99,99%
	15073A04200142	101,16	32,12	31,75%
	15073A04200146	666,93	43,33	6,50%
	15073A04200218	120,00	120,00	100,00%
	15073A04200219	31,52	31,52	100,00%
	15073A04200240	732,13	174,62	23,85%
	15073A04200241	452,31	132,22	29,23%
	15073A04200242	690,55	314,09	45,48%
	15073A04200243	471,47	69,31	14,70%
	15073A04200244	412,06	109,17	26,49%
	15073A04200245	456,79	118,90	26,03%
	15073A04200246	377,53	112,17	29,71%
	15073A04200247	376,07	103,26	27,46%
	15073A04200253	169,51	169,51	100,00%
	15073A04300007	209,70	121,09	57,75%
	15073A04300018	1587,21	246,53	15,53%
	15073A04300084	352,34	352,32	99,99%
	15073A04300085	380,00	296,89	78,13%

CVD: 9Si28gHug55A5eYiZYEH
Verificable na Sede Electrónica do Organismo.

Plano Nº 0120A-0308	Referencia Catastral	Superficie (m²)	Superficie Afectada (m²)	Porcentaxe Afectada
	15073A04300086	105,52	63,82	60,49%
	15073A04300087	400,43	308,89	77,14%
	15073A04300088	454,77	342,54	75,32%
	15073A04300089	329,66	239,57	72,67%
	15073A04300090	217,35	164,94	75,89%
	15073A04300091	197,12	84,58	42,91%
	15073A04300092	110,00	110,00	100,00%
	15073A04300093	291,38	193,53	66,42%
	15073A04300094	229,51	154,78	67,44%
	15073A04300095	748,80	459,72	61,39%
	15073A04300096	290,24	169,23	58,30%
	15073A04300097	373,44	191,58	51,30%
	15073A04300098	843,79	470,46	55,76%
	15073A04300099	461,02	244,74	53,09%
	15073A04300100	242,03	190,88	78,87%
	15073A04300101	724,51	593,11	81,86%
	15073A04300102	708,50	666,07	94,01%
	15073A04300103	928,45	928,41	100,00%
	15073A04300104	786,93	52,56	6,68%
	15073A04608909	22816,79	953,58	4,18%
	1542002NH2214S	2334,32	491,00	21,03%
	1542025NH2214S	2498,83	1028,55	41,16%
	1551011NH2216S	641,48	393,93	61,41%
	1551012NH2216S	623,15	352,24	56,53%
	1753803NH2216S	1386,13	588,58	42,46%
	1753805NH2216S	1490,92	386,76	25,94%
	1851130NH2216S	845,33	711,20	84,13%
	1851131NH2216S	1323,93	1323,85	99,99%
	1851132NH2216S	1319,63	1319,57	100,00%
	1851133NH2216S	496,70	496,67	99,99%
	1851134NH2216S	362,42	362,40	99,99%
	1851135NH2216S	395,78	395,77	100,00%
	1851136NH2216S	382,01	381,98	99,99%
	1851137NH2216S	326,58	326,54	99,99%

CVD: 9Si28gHug55A5eYiZYEH
Verificable na Sede Electrónica do Organismo.

Plano Nº 0120A-0408	Referencia Catastral	Superficie (m²)	Superficie Afectada (m²)	Porcentaxe Afectada
	000300100NH22C	4446,94	3895,47	87,60%
	000300200NH22C	2835,98	2766,29	97,54%
	001800700NH22E	4613,02	3478,74	75,41%
	002300200NH22E	949,62	889,87	93,71%
	002300600NH22E	5671,70	5372,47	94,72%
	002300900NH22E	3726,55	2968,01	79,65%
	002301100NH22E	4145,81	3966,71	95,68%
	002301600NH22E	864,71	709,35	82,03%
	002301800NH22E	457,07	389,28	85,17%
	002302200NH22E	1372,96	1175,15	85,59%
	15073A04000859	4297,65	3618,33	84,19%
	15073A04000864	2210,46	1787,01	80,84%
	15073A04000865	1790,60	1790,60	100,00%
	15073A04000904	4637,80	4537,26	97,83%
	15073A04001111	2658,61	2658,61	100,00%
	15073A04001113	753,32	444,08	58,95%
	15073A04001118	2619,26	2619,26	100,00%
	15073A04001126	2713,83	781,36	28,79%
	15073A04002706	2668,93	1208,10	45,27%
	15073A04002723	392,46	392,46	100,00%
	15073A04002755	5167,83	5167,83	100,00%

CVD: 9Si28gHug55A5eYiZYEH
Verificable na Sede Electrónica do Organismo.

Plano Nº 0152A-0101	Referencia Catastral	Superficie (m²)	Superficie Afectada (m²)	Porcentaxe Afectada
	000100200NH12B	2191,70	2175,15	99,24%
	000100300NH12B	676,52	676,52	100,00%
	000100400NH12B	543,82	455,76	83,81%
	000100500NH12B	437,26	349,27	79,88%
	000100700NH12B	1230,03	1021,83	83,07%
	000100800NH12B	1072,28	893,41	83,32%
	000101000NH12B	1915,02	1781,90	93,05%
	000101100NH12B	448,29	448,29	100,00%
	000101400NH12B	295,40	295,40	100,00%
	000101500NH12B	511,56	511,56	100,00%
	000101600NH12B	307,01	279,80	91,14%
	000101700NH12B	525,36	525,36	100,00%
	000102100NH12B	485,08	428,34	88,30%
	000102600NH12B	698,11	698,11	100,00%
	000102700NH12B	594,34	594,34	100,00%
	000103100NH12B	1369,82	1369,82	100,00%
	000103200NH12B	522,22	522,22	100,00%
	000103700NH12B	306,74	306,74	100,00%
	000103800NH12B	179,49	179,49	100,00%
	000103900NH12B	890,47	890,47	100,00%
	000104000NH12B	1166,15	1166,15	100,00%
	000104100NH12B	2885,33	2376,19	82,35%
	000104200NH12B	394,86	276,21	69,95%
	000104400NH12B	1051,35	1051,35	100,00%
	000104500NH12B	622,22	622,22	100,00%
	000104900NH12B	353,26	353,26	100,00%
	000105000NH12B	186,81	186,81	100,00%
	000105200NH12B	1350,28	1131,19	83,77%
	000105600NH12B	371,54	371,54	100,00%
	000105700NH12B	1202,11	1056,26	87,87%
	000105900NH12B	1407,57	1407,57	100,00%
	000106100NH12B	1570,83	1352,45	86,10%
	000600300NH12B	1908,62	1908,62	100,00%
	000600400NH12B	574,86	574,86	100,00%
	000600500NH12B	522,84	522,84	100,00%
	000600600NH12B	532,87	532,87	100,00%
	000600700NH12B	672,30	672,30	100,00%
	000600800NH12B	287,46	287,46	100,00%
	000600900NH12B	500,30	500,30	100,00%
	000601000NH12B	698,37	698,37	100,00%
	000601200NH12B	844,59	844,59	100,00%
	000601300NH12B	485,20	435,50	89,76%
	000601400NH12B	602,80	602,80	100,00%
	000601500NH12B	1348,50	1163,48	86,28%
	000601600NH12B	606,86	606,86	100,00%

CVD: 9Si28gHug55A5eYiZYEH
Verificable na Sede Electrónica do Organismo.

Plano Nº 0152A-0101	Referencia Catastral	Superficie (m²)	Superficie Afectada (m²)	Porcentaxe Afectada
	000601800NH12B	1493,89	1493,89	100,00%
	000601800NH12D	2698,47	2503,63	92,78%
	000602100NH12D	3144,15	3020,32	96,06%
	000602300NH12D	1445,19	1237,58	85,63%
	000602400NH12D	1375,37	1163,05	84,56%
	000602500NH12D	1367,86	1260,52	92,15%
	000602600NH12D	798,70	672,88	84,25%
	000602700NH12D	4115,94	2763,61	67,14%
	001100100NH12D	9205,34	6742,77	73,25%
	001100200NH12D	898,36	718,32	79,96%
	001100300NH12D	948,03	829,21	87,47%
	001100400NH12D	2038,97	1853,30	90,89%
	001100500NH12D	3182,60	2939,59	92,36%
	001100700NH12D	990,34	820,38	82,84%
	001100800NH12D	1358,91	1216,95	89,55%
	001101000NH12D	2243,01	2082,05	92,82%
	001101300NH12D	1007,96	872,13	86,52%
	001101500NH12D	328,18	184,34	56,17%
	001101700NH12D	562,70	560,70	99,64%
	001101800NH12D	629,00	532,11	84,60%
	001102200NH12D	1781,60	1591,31	89,32%
	001102600NH12D	541,48	429,34	79,29%
	001600200NH12D	1439,36	1307,41	90,83%
	001600300NH12D	427,51	337,52	78,95%
	001600400NH12D	1020,47	949,18	93,01%
	001601500NH12D	1502,93	1502,93	100,00%
	001601800NH12D	1213,60	1213,60	100,00%
	001602000NH12D	1186,73	1125,07	94,80%
	001602400NH12D	1959,85	1788,01	91,23%
	002100200NH12D	2320,20	2320,20	100,00%
	002100400NH12D	3343,02	3343,02	100,00%
	002100900NH12D	7433,05	6030,89	81,14%
	15073A00100253	272,91	272,91	100,00%
	15073A00100254	982,33	982,33	100,00%
	15073A00100257	1367,89	1366,60	99,91%
	15073A00100258	634,75	634,75	100,00%
	15073A00100259	940,40	940,40	100,00%
	15073A00100274	747,93	747,93	100,00%
	15073A00100279	222,74	222,74	100,00%
	15073A00100280	194,08	194,08	100,00%
	15073A00100281	489,48	489,48	100,00%
	15073A00100283	1594,03	1594,03	100,00%
	15073A00100284	1403,22	1400,71	99,82%
	15073A00100306	138,23	138,06	99,88%
	15073A00100312	1050,16	1050,16	100,00%

CVD: 9Si28gHug55A5eYiZYEH
Verificable na Sede Electrónica do Organismo.

Plano Nº 0152A-0101	Referencia Catastral	Superficie (m²)	Superficie Afectada (m²)	Porcentaxe Afectada
	15073A00100313	1164,59	1164,58	100,00%
	15073A00100314	758,44	758,44	100,00%
	15073A00100315	1030,48	1030,48	100,00%
	15073A00100333	374,67	374,67	100,00%
	15073A00100334	373,13	373,13	100,00%
	15073A00100335	500,47	500,47	100,00%
	15073A00100339	1115,07	1114,17	99,92%
	15073A00100344	557,52	165,75	29,73%
	15073A00100345	201,97	201,97	100,00%
	15073A00100346	212,15	211,85	99,86%
	15073A00100357	1950,46	1948,95	99,92%
	15073A00100358	490,72	490,72	100,00%
	15073A00100379	640,23	640,23	100,00%
	15073A00100386	4773,19	3867,34	81,02%
	15073A00101171	1645,54	1645,54	100,00%
	15073A00101176	187,63	187,63	100,00%
	15073A00101177	248,35	248,35	100,00%
	15073A00101178	349,34	349,34	100,00%
	15073A00108138	1273,35	1273,35	100,00%
	15073A00400103	855,60	747,58	87,37%
	15073A00400105	601,67	601,67	100,00%
	15073A00400106	1280,03	1280,03	100,00%
	15073A00400107	1061,12	1061,12	100,00%
	15073A00400108	345,06	345,06	100,00%
	15073A00400109	125,81	125,81	100,00%
	15073A00400113	285,79	285,79	100,00%
	15073A00400130	670,47	670,47	100,00%
	15073A00400131	550,78	542,23	98,45%
	15073A00400132	559,55	559,55	100,00%
	15073A00400133	2083,08	2083,08	100,00%
	15073A00400134	1549,77	1549,77	100,00%
	15073A00400136	780,92	780,92	100,00%
	15073A00400138	213,94	213,94	100,00%
	15073A00400139	594,77	594,77	100,00%
	15073A00400140	399,45	399,45	100,00%
	15073A00400142	1599,66	1599,66	100,00%
	15073A00400143	507,21	507,21	100,00%
	15073A00400145	411,11	411,11	100,00%
	15073A00400155	208,84	208,84	100,00%
	15073A00400156	509,36	509,36	100,00%
	15073A00400157	420,41	420,41	100,00%
	15073A00400164	596,87	596,87	100,00%
	15073A00400165	980,40	980,38	100,00%
	15073A00400166	513,34	305,45	59,50%
	15073A00400167	520,40	513,51	98,68%

CVD: 9Si28gHug55A5eYiZYEH
Verificable na Sede Electrónica do Organismo.

Plano Nº 0152A-0101	Referencia Catastral	Superficie (m²)	Superficie Afectada (m²)	Porcentaxe Afectada
	15073A00400168	867,27	867,27	100,00%
	15073A00400169	825,63	825,63	100,00%
	15073A00400172	236,76	236,76	100,00%
	15073A00400173	235,95	235,95	100,00%
	15073A00400178	939,68	939,62	99,99%
	15073A00400180	2388,19	2388,19	100,00%
	15073A00400181	2239,10	2239,10	100,00%
	15073A00400182	93,86	93,86	100,00%
	15073A00400183	603,81	603,81	100,00%
	15073A00400184	456,49	456,49	100,00%
	15073A00400188	595,90	595,90	100,00%
	15073A00400189	297,03	297,02	99,99%
	15073A00400191	1327,94	1316,29	99,12%
	15073A00400193	646,77	646,77	100,00%
	15073A00400194	2069,57	2069,56	100,00%
	15073A00400197	1989,70	1989,70	100,00%
	15073A00400198	574,91	574,91	100,00%
	15073A00400199	416,13	416,13	100,00%
	15073A00400200	491,34	491,34	100,00%
	15073A00400201	514,25	514,25	100,00%
	15073A00400202	876,24	876,24	100,00%
	15073A00400203	348,65	348,65	100,00%
	15073A00400204	992,10	992,10	100,00%
	15073A00400261	2040,44	2040,44	100,00%
	15073A00400271	478,19	478,19	100,00%
	15073A00400289	653,66	653,66	100,00%
	15073A00400291	621,86	621,86	100,00%
	15073A00400301	953,10	953,10	100,00%
	15073A00600057	6723,22	6641,79	98,79%
	15073A00600063	1063,94	1063,94	100,00%
	15073A00600064	754,61	754,61	100,00%
	15073A00600065	771,60	771,26	99,96%
	15073A00600066	383,12	217,76	56,84%
	15073A00600067	372,55	21,51	5,77%
	15073A00600068	5067,69	1031,03	20,35%
	15073A00600071	2668,97	1580,89	59,23%
	15073A00600075	3381,24	808,13	23,90%
	15073A00600094	67,46	67,46	100,00%
	15073A00600107	2302,59	2302,59	100,00%
	15073A00600108	2033,96	2033,96	100,00%
	15073A00600109	528,44	528,44	100,00%
	15073A00600110	1723,72	1723,72	100,00%
	15073A00600115	637,86	637,86	100,00%
	15073A00700038	502,19	501,30	99,82%
	15073A00700039	807,54	806,14	99,83%

CVD: 9Si28gHug55A5eYiZYEH
Verificable na Sede Electrónica do Organismo.

Plano Nº 0152A-0101	Referencia Catastral	Superficie (m²)	Superficie Afectada (m²)	Porcentaxe Afectada
	15073A00700043	594,89	594,17	99,88%
	15073A00700044	627,60	627,19	99,93%
	15073A00700045	177,57	177,57	100,00%
	15073A00700046	220,23	220,23	100,00%
	15073A00700047	532,85	532,85	100,00%
	15073A00700048	173,31	173,31	100,00%
	15073A00700049	154,99	154,99	100,00%
	15073A00700050	84,04	84,04	100,00%
	15073A00700051	226,21	226,21	100,00%
	15073A00700052	605,80	605,80	100,00%
	15073A00700053	603,07	603,07	100,00%
	15073A00700058	523,38	523,38	100,00%
	15073A00700059	1122,04	1117,73	99,62%
	15073A00700065	1061,47	1061,47	100,00%
	15073A00700068	340,81	340,81	100,00%
	15073A00700069	368,58	368,58	100,00%
	15073A00700071	339,45	339,45	100,00%
	15073A00700072	378,98	378,98	100,00%
	15073A00700073	400,76	400,76	100,00%
	15073A00700074	472,14	472,14	100,00%
	15073A00700075	304,10	304,10	100,00%
	15073A00700076	241,46	241,46	100,00%
	15073A00700077	1169,72	1169,72	100,00%
	15073A00700079	248,25	248,25	100,00%
	15073A00700080	1412,96	1412,96	100,00%
	15073A00700084	609,05	609,05	100,00%
	15073A00700086	979,75	979,71	100,00%
	15073A00700087	1021,90	758,82	74,26%
	15073A00700088	554,48	392,03	70,70%
	15073A00700089	940,32	641,63	68,23%
	15073A00700090	203,34	59,10	29,06%
	15073A00700091	420,05	420,05	100,00%
	15073A00700093	511,13	511,13	100,00%
	15073A00700094	26,58	26,58	100,00%
	15073A00700095	325,98	325,98	100,00%
	15073A00700097	392,22	392,22	100,00%
	15073A00700098	128,65	128,65	100,00%
	15073A00700099	597,85	476,90	79,77%
	15073A00700100	1598,42	17,11	1,07%
	15073A00700102	189,37	167,07	88,22%
	15073A00700103	76,96	76,96	100,00%
	15073A00700104	175,88	175,88	100,00%
	15073A00700105	33,32	33,32	100,00%
	15073A00700106	483,42	426,08	88,14%
	15073A00700107	485,39	482,75	99,46%

CVD: 9Si28gHug55A5eYiZYEH
Verificable na Sede Electrónica do Organismo.

Plano Nº 0152A-0101	Referencia Catastral	Superficie (m²)	Superficie Afectada (m²)	Porcentaxe Afectada
	15073A00700108	740,00	740,00	100,00%
	15073A00700110	386,33	367,72	95,18%
	15073A00700111	432,13	305,81	70,77%
	15073A00700112	649,95	399,76	61,51%
	15073A00700113	187,33	115,06	61,42%
	15073A00700114	543,04	543,00	99,99%
	15073A00700115	367,05	367,05	100,00%
	15073A00700116	799,64	633,46	79,22%
	15073A00700117	255,90	255,90	100,00%
	15073A00700118	260,47	212,05	81,41%
	15073A00700119	166,92	166,92	100,00%
	15073A00700120	278,23	278,23	100,00%
	15073A00700123	192,23	192,23	100,00%
	15073A00700125	466,47	466,47	100,00%
	15073A00700126	314,11	314,11	100,00%
	15073A00700148	568,77	568,77	100,00%
	15073A00700149	162,18	162,18	100,00%
	15073A00700150	88,39	88,39	100,00%
	15073A00700151	500,95	500,95	100,00%
	15073A00700160	209,96	209,96	100,00%
	15073A00700161	352,28	233,03	66,15%
	15073A00700162	172,00	172,00	100,00%
	15073A00708103	349,14	349,14	100,00%
	15073A00800004	209,23	207,31	99,08%
	15073A06400017	621,02	78,33	12,61%
	15073A06400018	363,60	363,60	100,00%
	15073A06400019	336,58	296,38	88,06%
	15073A06400020	419,48	92,72	22,10%
	15073A06400064	706,29	187,14	26,50%
	15073A06400065	503,04	385,53	76,64%
	15073A06400066	414,33	414,33	100,00%
	15073A06400067	432,88	432,88	100,00%
	15073A06400068	1186,13	1186,13	100,00%
	15073A06400069	438,37	438,37	100,00%
	15073A06400070	590,52	590,52	100,00%
	15073A06400195	1995,03	1956,85	98,09%
	15073A06600060	607,13	281,52	46,37%
	15073A06600061	1137,74	1137,73	100,00%
	15073A06600062	702,79	119,39	16,99%
	15073A06600064	494,31	441,50	89,32%
	15073A06600065	473,01	473,01	100,00%
	15073A06600066	427,61	427,61	100,00%
	15073A06600067	591,05	215,95	36,54%
	15073A06600068	1601,51	1601,51	100,00%
	15073A06600071	1168,45	63,78	5,46%

CVD: 9Si28gHug55A5eYiZYEH
Verificable na Sede Electrónica do Organismo.

Plano Nº 0152A-0101	Referencia Catastral	Superficie (m²)	Superficie Afectada (m²)	Porcentaxe Afectada
	15073A06600074	2379,17	2371,97	99,70%
	15073A06600077	1134,62	85,68	7,55%
	15073A06600078	1058,45	820,31	77,50%
	15073A06600080	1037,99	903,96	87,09%
	15073A06600081	428,95	372,88	86,93%
	15073A06600082	546,43	362,05	66,26%
	15073A06600083	1461,61	985,43	67,42%
	15073A06600085	386,36	206,51	53,45%
	15073A06600193	545,95	81,31	14,89%
	15073A06600195	3232,84	2630,64	81,37%
	15073A06600213	406,19	154,95	38,15%
	15073A06600214	146,72	12,68	8,64%
	15073A06600215	139,34	139,34	100,00%
	15073A06600217	176,96	88,00	49,73%
	15073A06600218	185,76	103,10	55,50%
	15073A06600219	433,09	247,04	57,04%
	15073A06600933	1123,87	36,33	3,23%
	15073A06600978	738,00	622,35	84,33%
	15073A06600979	145,00	75,09	51,78%
	15073A06601137	452,56	370,59	81,89%
	15073A06601139	307,12	307,12	100,00%
	15073A06601140	251,88	251,88	100,00%
	15073A06601142	1132,89	1132,89	100,00%
	15073A06601157	980,54	737,39	75,20%
	15073A06601158	480,11	480,11	100,00%
	15073A06601159	457,34	320,52	70,08%
	15073A06601164	1201,58	211,01	17,56%
	15073A06601165	344,07	62,23	18,09%
	15073A06601166	1795,40	474,64	26,44%
	15073A06601167	188,53	188,53	100,00%
	15073A06601168	422,29	87,07	20,62%
	15073A06601169	428,57	70,72	16,50%
	15073A06601170	369,38	37,17	10,06%
	15073A06601171	672,53	117,18	17,42%
	15073A06601172	94,60	94,60	100,00%
	15073A06601173	726,16	173,85	23,94%
	15073A06601174	224,40	65,34	29,12%
	15073A06601175	198,62	40,65	20,47%
	15073A06601176	308,01	63,50	20,62%
	15073A06601180	948,39	102,06	10,76%
	15073A06601181	343,53	29,79	8,67%
	15073A06601182	1823,09	67,60	3,71%
	15073A06601216	145,89	137,46	94,22%
	15073A06601260	915,28	38,57	4,21%
	15073A06601261	795,25	173,89	21,87%

CVD: 9Si28gHug55A5eYiZYEH
Verificable na Sede Electrónica do Organismo.

Plano Nº 0152A-0101	Referencia Catastral	Superficie (m²)	Superficie Afectada (m²)	Porcentaxe Afectada
	15073A06601262	444,39	272,49	61,32%
	15073A06601627	1044,16	1038,08	99,42%
	15073A06601628	4297,69	4297,69	100,00%
	15073A06601631	29,64	29,64	100,00%
	15073A06601650	1791,10	1369,30	76,45%
	15073A06601654	593,22	516,03	86,99%
	15073A06601658	154,55	154,55	100,00%
	15073A06607309	1267,04	649,63	51,27%
	5221016NH1252S	599,25	221,94	37,04%
	5221018NH1252S	431,55	188,02	43,57%
	5221019NH1252S	381,39	159,19	41,74%
	5221032NH1251N	783,41	401,51	51,25%
	5221039NH1251N	773,11	473,73	61,28%
	5221040NH1251N	945,86	574,19	60,71%
	5221041NH1251N	873,89	778,77	89,12%
	5221042NH1251N	834,36	675,94	81,01%
	5221043NH1251N	1383,59	1214,02	87,74%
	5221045NH1251N	1216,62	998,85	82,10%
	5221046NH1251N	1283,21	1049,43	81,78%
	5221047NH1252S	2736,15	2128,69	77,80%
	5221048NH1252S	1725,98	1425,53	82,59%
	5221059NH1252S	380,18	311,16	81,85%
	5221062NH1252S	728,21	727,66	99,92%
	5321108NH1252S	751,71	409,42	54,46%
	5431102NH1253S	2238,50	902,25	40,31%
	5431104NH1253S	3673,22	1140,29	31,04%
	5431105NH1253S	2068,11	2060,11	99,61%
	5520601NH1251N	13659,53	9988,10	73,12%
	5618010NH1251N	2246,00	1708,55	76,07%
	5618011NH1251N	891,58	645,47	72,40%

CVD: 9Si28gHug55A5eYiZYEH
Verificable na Sede Electrónica do Organismo.

Plano Nº 0152A-0102	Referencia Catastral	Superficie (m²)	Superficie Afectada (m²)	Porcentaxe Afectada
	000601800NH12B	1493,89	1493,89	100,00%
	000602500NH12B	2526,09	2449,10	96,95%
	000602600NH12B	1194,02	1104,08	92,47%
	15073A00100386	4773,19	3867,34	81,02%
	15073A00100400	206,47	206,47	100,00%
	15073A00100407	1094,29	480,40	43,90%
	15073A00101171	1645,54	1645,54	100,00%
	15073A00101236	747,64	747,64	100,00%

CVD: 9Si28gHug55A5eYiZYEH
Verificable na Sede Electrónica do Organismo.

Plano Nº 0152A-0201	Referencia Catastral	Superficie (m²)	Superficie Afectada (m²)	Porcentaxe Afectada
	000100100NH12B	2116,67	2039,18	96,34%
	000100200NH12B	2191,70	2175,15	99,24%
	000100400NH12B	543,82	455,76	83,81%
	000100500NH12B	437,26	349,27	79,88%
	000100600NH12B	2253,83	1608,40	71,36%
	000100900NH12B	1778,48	1596,56	89,77%
	000101000NH12B	1915,02	1781,90	93,05%
	000101600NH12B	307,01	279,80	91,14%
	000101700NH12B	525,36	525,36	100,00%
	000101800NH12B	1233,28	1215,82	98,58%
	000101900NH12B	727,96	607,77	83,49%
	000102100NH12B	485,08	428,34	88,30%
	000102200NH12B	440,58	375,77	85,29%
	000102300NH12B	1291,60	1211,60	93,81%
	000102500NH12B	339,66	203,23	59,83%
	000102900NH12B	3016,63	2724,52	90,32%
	000103000NH12B	949,30	720,43	75,89%
	000103100NH12B	1369,82	1369,82	100,00%
	000103300NH12B	1221,35	1221,20	99,99%
	000103400NH12B	735,61	735,61	100,00%
	000103600NH12B	1783,26	1665,13	93,38%
	000104100NH12B	2885,33	2376,19	82,35%
	000104200NH12B	394,86	276,21	69,95%
	000104300NH12B	632,32	482,79	76,35%
	000104600NH12B	663,33	663,33	100,00%
	000104700NH12B	1142,15	1138,95	99,72%
	000105100NH12B	282,13	132,41	46,93%
	000105200NH12B	1350,28	1131,19	83,77%
	000105300NH12B	1883,18	1784,49	94,76%
	000105400NH12B	1143,25	989,44	86,55%
	000105500NH12B	702,24	582,18	82,90%
	000105700NH12B	1202,11	1056,26	87,87%
	000106100NH12B	1570,83	1352,45	86,10%
	000200200NH12B	818,82	642,54	78,47%
	000200300NH12B	449,65	449,65	100,00%
	000200500NH12B	1716,56	1316,19	76,68%
	000200600NH12B	1525,08	1476,13	96,79%
	000200700NH12B	2127,70	1859,18	87,38%
	000200800NH12B	2046,49	2046,49	100,00%
	000300100NH12B	2443,75	2277,68	93,20%
	000400100NH12B	1191,22	1191,22	100,00%
	000400200NH12B	1024,57	841,65	82,15%
	000400300NH12B	959,88	726,84	75,72%
	000400400NH12B	575,85	348,90	60,59%
	000400600NH12B	62,51	62,51	100,00%

CVD: 9Si28gHug55A5eYiZYEH
Verificable na Sede Electrónica do Organismo.

Plano Nº 0152A-0201	Referencia Catastral	Superficie (m²)	Superficie Afectada (m²)	Porcentaxe Afectada
	000400700NH12B	132,40	132,40	100,00%
	000400900NH12B	934,73	723,80	77,43%
	000400900NH12D	2038,91	1963,47	96,30%
	000401000NH12B	1645,51	1567,10	95,23%
	000600100NH12B	1855,61	1854,85	99,96%
	000600200NH12B	1275,61	1275,61	100,00%
	000601100NH12B	1287,89	1287,89	100,00%
	000602000NH12B	557,26	425,32	76,32%
	000602200NH12D	2193,27	2191,92	99,94%
	000602300NH12B	1666,38	933,32	56,01%
	000603200NH12B	924,29	802,58	86,83%
	000603300NH12B	1245,24	1245,24	100,00%
	000603400NH12B	517,73	516,59	99,78%
	000603500NH12B	1715,50	1715,50	100,00%
	000700200NH12B	721,73	577,92	80,07%
	000700300NH12B	2076,08	1824,63	87,89%
	000700400NH12B	509,16	378,05	74,25%
	000700700NH12B	7318,07	4434,65	60,60%
	000700800NH12B	1015,54	788,71	77,66%
	000700900NH12B	696,50	696,50	100,00%
	000701000NH12B	2343,25	1569,60	66,98%
	000701600NH12B	831,62	831,62	100,00%
	000701800NH12B	435,68	435,68	100,00%
	000701900NH12B	435,96	421,20	96,61%
	000702000NH12B	448,00	375,26	83,76%
	000800100NH12B	1995,14	1794,57	89,95%
	000800200NH12B	1944,81	1752,33	90,10%
	000800300NH12B	1155,50	1154,96	99,95%
	000800400NH12B	1913,38	1754,87	91,72%
	000800400NH12D	647,32	612,45	94,61%
	000800500NH12B	2162,87	2162,87	100,00%
	000800600NH12B	265,80	265,80	100,00%
	000800700NH12B	774,99	774,99	100,00%
	000800800NH12B	3346,01	1683,08	50,30%
	000801200NH12B	1518,47	1339,91	88,24%
	000801400NH12B	1237,66	1237,66	100,00%
	000801500NH12B	1043,62	923,02	88,44%
	000801700NH12B	1422,43	1307,01	91,89%
	001100100NH12D	9205,34	6742,77	73,25%
	001101500NH12D	328,18	184,34	56,17%
	001101600NH12D	262,29	262,29	100,00%
	001101700NH12D	562,70	560,70	99,64%
	001101900NH12D	987,09	890,11	90,18%
	001102100NH12D	866,29	723,95	83,57%
	001102300NH12D	644,52	644,52	100,00%

CVD: 9Si28gHug55A5eYiZYEH
Verificable na Sede Electrónica do Organismo.

Plano Nº 0152A-0201	Referencia Catastral	Superficie (m²)	Superficie Afectada (m²)	Porcentaxe Afectada
	001102500NH12D	446,07	295,75	66,30%
	001102700NH12D	648,60	648,60	100,00%
	001102800NH12D	1029,99	865,49	84,03%
	001200300NH12D	569,73	267,88	47,02%
	001200400NH12D	1171,45	620,48	52,97%
	001200500NH12D	529,85	388,40	73,30%
	001200800NH12D	949,94	750,78	79,03%
	001200900NH12D	739,44	682,48	92,30%
	001201000NH12D	692,84	463,15	66,85%
	001201100NH12D	470,28	285,94	60,80%
	001201200NH12D	1859,26	1769,01	95,15%
	001201400NH12D	670,84	405,96	60,52%
	001201600NH12D	338,63	261,52	77,23%
	001201800NH12D	963,78	898,14	93,19%
	001201900NH12D	1318,87	1318,87	100,00%
	001202000NH12D	1273,99	1130,45	88,73%
	001202100NH12D	760,17	654,24	86,06%
	001202200NH12D	592,92	470,76	79,40%
	001202300NH12D	1723,83	1568,96	91,02%
	001202400NH12D	1769,35	1536,47	86,84%
	001202500NH12D	1685,46	1307,00	77,55%
	001202600NH12D	1239,58	1111,94	89,70%
	001202700NH12D	1906,11	1248,55	65,50%
	001202800NH12D	1998,20	1822,71	91,22%
	001202900NH12D	1470,93	1118,37	76,03%
	001203100NH12D	622,54	571,73	91,84%
	001203200NH12D	2640,94	2530,00	95,80%
	001203300NH12D	3184,54	2832,45	88,94%
	001203400NH12D	1785,18	1728,48	96,82%
	001203500NH12D	494,48	351,77	71,14%
	001203600NH12D	1744,94	1311,86	75,18%
	001203700NH12D	1756,58	1486,61	84,63%
	001203800NH12D	1355,03	1186,49	87,56%
	001300100NH12D	658,60	609,28	92,51%
	001300200NH12D	1318,70	1147,58	87,02%
	001301600NH12B	1728,08	1613,76	93,38%
	001400100NH12D	152,56	41,82	27,41%
	001400200NH12D	194,86	128,44	65,91%
	001400300NH12D	200,75	151,52	75,48%
	001400400NH12D	465,27	374,42	80,47%
	001400600NH12D	105,23	44,21	42,01%
	001400700NH12D	338,37	249,41	73,71%
	001400800NH12D	1581,38	1371,80	86,75%
	001400900NH12D	2169,31	2042,86	94,17%
	001401000NH12D	1833,84	1804,06	98,38%

CVD: 9Si28gHug55A5eYiZYEH
Verificable na Sede Electrónica do Organismo.

Plano Nº 0152A-0201	Referencia Catastral	Superficie (m²)	Superficie Afectada (m²)	Porcentaxe Afectada
	001401100NH12D	1342,40	1098,46	81,83%
	001401300NH12D	3331,51	3331,51	100,00%
	001401400NH12D	723,54	642,38	88,78%
	001401500NH12D	333,59	229,05	68,66%
	001600800NH12D	2509,87	2312,26	92,13%
	001600900NH12D	285,96	285,96	100,00%
	001601100NH12D	109,89	109,89	100,00%
	001601300NH12D	5316,23	4585,15	86,25%
	001601400NH12D	148,63	148,63	100,00%
	001601500NH12D	1502,93	1502,93	100,00%
	001601600NH12D	1741,35	1699,39	97,59%
	001601800NH12D	1213,60	1213,60	100,00%
	001602100NH12D	804,13	549,13	68,29%
	001602200NH12D	625,39	492,39	78,73%
	001602300NH12D	1216,55	994,05	81,71%
	001700100NH12D	1614,35	1455,01	90,13%
	001700200NH12D	1911,93	1809,60	94,65%
	001700300NH12D	2178,75	2003,70	91,97%
	001700400NH12D	1260,80	1116,02	88,52%
	001700500NH12D	1751,96	1631,35	93,12%
	001700600NH12D	1016,73	825,89	81,23%
	001900200NH12D	10919,90	5670,26	51,93%
	001900300NH12D	3933,42	3924,19	99,77%
	001900400NH12D	16331,63	12919,34	79,11%
	001900700NH12D	2205,79	2118,45	96,04%
	001900800NH12D	1300,00	971,23	74,71%
	001901000NH12D	2123,63	1942,04	91,45%
	001901100NH12D	2385,75	2228,37	93,40%
	001901200NH12D	1259,99	1142,22	90,65%
	001901300NH12D	515,37	428,38	83,12%
	001901500NH12D	1673,14	1208,01	72,20%
	002100100NH12D	1142,02	1142,02	100,00%
	002100600NH12D	1299,57	999,60	76,92%
	002100700NH12D	3219,56	2219,79	68,95%
	002100800NH12D	2300,87	2200,71	95,65%
	002100900NH12D	7433,05	6030,89	81,14%
	002101200NH12D	850,13	756,82	89,02%
	002101300NH12D	1392,50	1392,50	100,00%
	002101400NH12D	1047,69	1047,69	100,00%
	002101600NH12D	2823,18	2716,30	96,21%
	002101700NH12D	828,77	828,77	100,00%
	002101800NH12D	241,89	241,89	100,00%
	002101900NH12D	741,27	741,27	100,00%
	002400100NH12D	3739,43	2913,33	77,91%
	002400200NH12D	1336,45	1336,34	99,99%

CVD: 9Si28gHug55A5eYiZYEH
Verificable na Sede Electrónica do Organismo.

Plano Nº 0152A-0201	Referencia Catastral	Superficie (m²)	Superficie Afectada (m²)	Porcentaxe Afectada
	002400300NH12D	663,07	445,03	67,12%
	002400400NH12D	2644,83	2385,03	90,18%
	002400500NH12D	1340,63	1170,00	87,27%
	002400600NH12D	2131,09	1948,02	91,41%
	002400700NH12D	193,11	193,11	100,00%
	002400800NH12D	696,84	513,51	73,69%
	002400900NH12D	1434,20	1161,85	81,01%
	002401000NH12D	644,94	644,94	100,00%
	002401100NH12D	3095,97	2856,30	92,26%
	002401200NH12D	8362,79	6676,16	79,83%
	002401300NH12D	1433,62	1167,66	81,45%
	002401400NH12D	554,11	554,11	100,00%
	002401500NH12D	653,97	506,93	77,52%
	002401600NH12D	443,81	358,49	80,78%
	002401700NH12D	370,37	206,92	55,87%
	002401800NH12D	3278,83	2034,93	62,06%
	002401900NH12D	783,06	638,30	81,51%
	002402000NH12D	749,43	660,60	88,15%
	002402100NH12D	1860,58	1617,39	86,93%
	002402200NH12D	1232,65	1050,47	85,22%
	002402300NH12D	465,58	427,40	91,80%
	002402400NH12D	664,85	554,26	83,37%
	002402600NH12D	119,61	119,61	100,00%
	002402700NH12D	811,51	779,05	96,00%
	002402900NH12D	1383,35	1107,27	80,04%
	15073A00100155	1296,28	1296,28	100,00%
	15073A00100344	557,52	165,75	29,73%
	15073A00100345	201,97	201,97	100,00%
	15073A00100346	212,15	211,85	99,86%
	15073A00100357	1950,46	1948,95	99,92%
	15073A00100358	490,72	490,72	100,00%
	15073A00100365	285,99	285,38	99,79%
	15073A00100366	635,76	635,45	99,95%
	15073A00100368	351,86	351,69	99,95%
	15073A00100371	906,98	695,68	76,70%
	15073A00100413	686,60	686,60	100,00%
	15073A00100417	3061,51	3059,30	99,93%
	15073A00100452	892,95	892,95	100,00%
	15073A00100453	513,26	513,26	100,00%
	15073A00100454	520,14	520,14	100,00%
	15073A00100455	1303,51	1303,51	100,00%
	15073A00100457	770,02	770,02	100,00%
	15073A00100469	174,09	174,09	100,00%
	15073A00100470	660,61	660,61	100,00%
	15073A00100471	198,09	198,09	100,00%

CVD: 9Si28gHug55A5eYiZYEH
Verificable na Sede Electrónica do Organismo.

Plano Nº 0152A-0201	Referencia Catastral	Superficie (m²)	Superficie Afectada (m²)	Porcentaxe Afectada
	15073A00100504	1987,48	1975,57	99,40%
	15073A00100512	2703,55	2638,58	97,60%
	15073A00100514	513,32	513,32	100,00%
	15073A00100515	1108,05	1108,05	100,00%
	15073A00100516	2862,75	2622,19	91,60%
	15073A00100517	834,90	834,90	100,00%
	15073A00100518	953,74	953,74	100,00%
	15073A00100519	909,26	909,26	100,00%
	15073A00100544	457,43	457,29	99,97%
	15073A00100545	1431,99	1431,99	100,00%
	15073A00100553	1302,69	1302,69	100,00%
	15073A00100554	13488,02	11615,26	86,12%
	15073A00100555	497,83	497,83	100,00%
	15073A00100585	958,97	724,63	75,56%
	15073A00100586	3322,17	2988,11	89,94%
	15073A00100868	452,25	452,25	100,00%
	15073A00100871	1370,81	1148,15	83,76%
	15073A00100872	208,09	135,28	65,01%
	15073A00100873	302,44	207,49	68,61%
	15073A00100874	540,41	380,54	70,42%
	15073A00100875	430,64	308,99	71,75%
	15073A00100876	798,13	427,67	53,58%
	15073A00100880	374,19	86,28	23,06%
	15073A00100881	574,87	570,11	99,17%
	15073A00100882	820,73	575,14	70,08%
	15073A00100883	979,05	342,66	35,00%
	15073A00100885	1153,54	1152,94	99,95%
	15073A00100890	314,10	42,75	13,61%
	15073A00100891	840,08	259,46	30,89%
	15073A00100892	520,51	138,00	26,51%
	15073A00100893	379,59	189,76	49,99%
	15073A00100894	1305,32	1080,12	82,75%
	15073A00100895	926,68	926,68	100,00%
	15073A00100900	339,85	339,85	100,00%
	15073A00100901	781,99	781,99	100,00%
	15073A00100902	601,16	601,16	100,00%
	15073A00100907	489,42	489,42	100,00%
	15073A00100911	882,35	882,35	100,00%
	15073A00100926	3892,95	2545,65	65,39%
	15073A00100927	229,04	195,34	85,28%
	15073A00100928	1080,80	94,30	8,73%
	15073A00100929	245,63	26,65	10,85%
	15073A00100937	421,92	50,41	11,95%
	15073A00100938	291,04	148,67	51,08%
	15073A00100939	426,69	255,49	59,88%

CVD: 9Si28gHug55A5eYiZYEH
Verificable na Sede Electrónica do Organismo.

Plano Nº 0152A-0201	Referencia Catastral	Superficie (m²)	Superficie Afectada (m²)	Porcentaxe Afectada
	15073A00100940	555,95	400,86	72,10%
	15073A00100941	1534,08	1432,74	93,39%
	15073A00100947	2122,18	926,53	43,66%
	15073A00100993	1431,10	1431,10	100,00%
	15073A00100999	800,91	800,91	100,00%
	15073A00101000	582,50	582,50	100,00%
	15073A00101001	1201,15	1201,15	100,00%
	15073A00101005	509,91	22,87	4,49%
	15073A00101006	861,41	58,84	6,83%
	15073A00101007	324,57	36,67	11,30%
	15073A00101008	479,22	62,89	13,12%
	15073A00101009	766,18	149,35	19,49%
	15073A00101010	977,98	30,82	3,15%
	15073A00101014	4512,74	25,08	0,56%
	15073A00101028	1358,91	907,06	66,75%
	15073A00101067	1173,55	1173,55	100,00%
	15073A00101090	359,85	311,97	86,69%
	15073A00101091	383,94	383,94	100,00%
	15073A00101092	439,32	439,31	100,00%
	15073A00101093	735,57	735,57	100,00%
	15073A00101094	586,93	586,92	100,00%
	15073A00101095	99,24	99,23	99,99%
	15073A00101161	934,39	452,78	48,46%
	15073A00101171	1645,54	1645,54	100,00%
	15073A00101179	119,58	119,58	100,00%
	15073A00101184	1094,29	1009,81	92,28%
	15073A00101200	875,79	875,79	100,00%
	15073A00101201	995,38	995,38	100,00%
	15073A00101203	916,63	640,51	69,88%
	15073A00101204	646,40	329,59	50,99%
	15073A00101205	894,93	369,03	41,24%
	15073A00101209	962,77	919,65	95,52%
	15073A00101214	400,89	400,89	100,00%
	15073A00101220	492,88	492,88	100,00%
	15073A00101221	349,19	349,19	100,00%
	15073A00101236	747,64	747,64	100,00%
	15073A00101238	1434,06	1434,06	100,00%
	15073A00101239	2119,32	1981,65	93,50%
	15073A00101242	700,00	700,00	100,00%
	15073A00101243	1379,61	1379,61	100,00%
	15073A00108138	1273,35	1273,35	100,00%
	15073A00300021	1489,40	1489,40	100,00%
	15073A00300022	813,82	813,81	100,00%
	15073A00300024	1875,38	1875,38	100,00%
	15073A00300025	1210,75	1210,75	100,00%

CVD: 9Si28gHug55A5eYiZYEH
Verificable na Sede Electrónica do Organismo.

Plano Nº 0152A-0201	Referencia Catastral	Superficie (m²)	Superficie Afectada (m²)	Porcentaxe Afectada
	15073A00300029	696,53	696,53	100,00%
	15073A00300030	1337,69	1313,38	98,18%
	15073A00300031	188,97	188,97	100,00%
	15073A00300033	3715,53	3350,79	90,18%
	15073A00300034	8097,10	1196,53	14,78%
	15073A00300035	5660,44	1477,98	26,11%
	15073A00300055	453,03	430,54	95,04%
	15073A00300056	619,96	619,74	99,97%
	15073A00300057	284,49	284,49	100,00%
	15073A00300058	276,81	276,81	100,00%
	15073A00300059	374,64	374,64	100,00%
	15073A00300060	565,04	565,04	100,00%
	15073A00300061	1263,28	1263,28	100,00%
	15073A00300062	1791,39	1791,36	100,00%
	15073A00300063	1225,15	1007,00	82,19%
	15073A00300064	492,87	335,89	68,15%
	15073A00300065	1034,53	479,62	46,36%
	15073A00300066	1038,39	48,40	4,66%
	15073A00300094	964,35	964,35	100,00%
	15073A00300095	3619,21	2926,83	80,87%
	15073A00300098	299,61	299,61	100,00%
	15073A00300099	868,44	868,44	100,00%
	15073A00300100	554,29	554,29	100,00%
	15073A00300102	607,80	607,80	100,00%
	15073A00300103	496,62	496,62	100,00%
	15073A00300105	476,53	476,53	100,00%
	15073A00300106	2568,86	2568,82	100,00%
	15073A00300107	635,07	635,07	100,00%
	15073A00300108	599,99	599,99	100,00%
	15073A00300109	294,01	294,01	100,00%
	15073A00300110	630,10	630,10	100,00%
	15073A00300111	1543,70	1543,70	100,00%
	15073A00300112	1581,84	1499,03	94,76%
	15073A00300113	2124,94	1988,42	93,58%
	15073A00300114	850,95	545,94	64,16%
	15073A00300115	1094,79	163,63	14,95%
	15073A00300116	1379,08	729,84	52,92%
	15073A00300117	4747,27	408,50	8,60%
	15073A00300118	12497,38	2547,16	20,38%
	15073A00300121	664,39	664,39	100,00%
	15073A00300122	832,94	832,94	100,00%
	15073A00300123	52,02	16,04	30,83%
	15073A00300125	1124,36	805,73	71,66%
	15073A00300126	747,53	125,81	16,83%
	15073A00300157	2011,44	214,13	10,65%

CVD: 9Si28gHug55A5eYiZYEH
Verificable na Sede Electrónica do Organismo.

Plano Nº 0152A-0201	Referencia Catastral	Superficie (m²)	Superficie Afectada (m²)	Porcentaxe Afectada
	15073A00300158	1366,23	1351,28	98,91%
	15073A00300159	2101,36	1712,98	81,52%
	15073A00300160	5870,63	1141,52	19,44%
	15073A00300161	1814,36	540,35	29,78%
	15073A00300162	961,22	312,62	32,52%
	15073A00300163	937,56	304,22	32,45%
	15073A00300164	969,35	334,28	34,48%
	15073A00300165	1080,05	496,80	46,00%
	15073A00300166	1309,37	1109,87	84,76%
	15073A00300167	689,85	648,23	93,97%
	15073A00300168	658,74	625,78	95,00%
	15073A00300169	749,64	714,25	95,28%
	15073A00300170	826,59	794,69	96,14%
	15073A00300171	676,37	655,20	96,87%
	15073A00300172	1385,62	1299,96	93,82%
	15073A00300173	2426,54	2073,07	85,43%
	15073A00300174	662,06	662,06	100,00%
	15073A00300175	476,08	476,08	100,00%
	15073A00300176	967,01	966,97	100,00%
	15073A00300177	2403,72	2356,72	98,04%
	15073A00300178	6874,55	6136,88	89,27%
	15073A00300179	232,51	231,42	99,53%
	15073A00300180	2606,59	2372,92	91,04%
	15073A00300183	263,91	263,87	99,99%
	15073A00300184	348,17	348,17	100,00%
	15073A00300185	1282,92	1282,92	100,00%
	15073A00300186	1183,00	1183,00	100,00%
	15073A00300187	1969,87	1969,87	100,00%
	15073A00300189	1291,38	1066,61	82,59%
	15073A00300191	1378,24	1378,24	100,00%
	15073A00300192	3650,65	2265,11	62,05%
	15073A00300194	1209,89	953,71	78,83%
	15073A00300195	16482,72	7809,79	47,38%
	15073A00300197	411,61	389,06	94,52%
	15073A00300198	446,79	446,79	100,00%
	15073A00300199	744,69	744,69	100,00%
	15073A00300202	322,43	322,43	100,00%
	15073A00300205	556,52	556,52	100,00%
	15073A00300211	2053,56	2053,56	100,00%
	15073A00300213	572,65	572,20	99,92%
	15073A00300214	558,14	557,91	99,96%
	15073A00300215	771,61	771,12	99,94%
	15073A00300216	801,55	801,55	100,00%
	15073A00300217	766,34	766,34	100,00%
	15073A00300219	517,93	329,24	63,57%

CVD: 9Si28gHug55A5eYiZYEH
Verificable na Sede Electrónica do Organismo.

Plano Nº 0152A-0201	Referencia Catastral	Superficie (m²)	Superficie Afectada (m²)	Porcentaxe Afectada
	15073A00300220	357,83	195,09	54,52%
	15073A00300221	555,52	436,76	78,62%
	15073A00300222	436,78	391,56	89,65%
	15073A00300223	519,54	478,17	92,04%
	15073A00300224	2963,72	2963,72	100,00%
	15073A00300226	1144,83	1144,83	100,00%
	15073A00300227	2287,20	2270,38	99,26%
	15073A00300229	1651,80	1651,80	100,00%
	15073A00300232	628,55	480,26	76,41%
	15073A00300233	630,01	341,86	54,26%
	15073A00300234	3482,51	3482,51	100,00%
	15073A00300248	415,54	415,54	100,00%
	15073A00300249	757,18	571,41	75,47%
	15073A00300256	256,34	256,31	99,99%
	15073A00300257	1291,17	1186,23	91,87%
	15073A00300261	519,62	519,62	100,00%
	15073A00300262	553,31	553,31	100,00%
	15073A00300263	587,80	587,80	100,00%
	15073A00300264	1073,03	1072,92	99,99%
	15073A00300265	307,45	307,45	100,00%
	15073A00300268	408,83	408,83	100,00%
	15073A00300269	707,99	707,99	100,00%
	15073A00300271	856,19	856,19	100,00%
	15073A00300272	545,61	524,26	96,09%
	15073A00300274	597,26	596,99	99,96%
	15073A00300275	666,00	666,00	100,00%
	15073A00300276	566,88	566,88	100,00%
	15073A00300277	2181,60	2144,64	98,31%
	15073A00300282	588,40	588,40	100,00%
	15073A00300283	758,05	758,05	100,00%
	15073A00300284	675,06	675,06	100,00%
	15073A00300285	205,91	205,91	100,00%
	15073A00300286	340,54	254,44	74,72%
	15073A00300287	417,91	377,87	90,42%
	15073A00300288	350,93	350,93	100,00%
	15073A00300289	465,89	465,89	100,00%
	15073A00300290	188,34	188,34	100,00%
	15073A00300292	566,63	566,63	100,00%
	15073A00300296	1386,05	1386,05	100,00%
	15073A00300297	1184,80	1184,80	100,00%
	15073A00300300	255,92	255,92	100,00%
	15073A00300301	392,48	392,48	100,00%
	15073A00300302	1041,46	1041,46	100,00%
	15073A00300303	638,34	638,34	100,00%
	15073A00300304	579,81	579,81	100,00%

CVD: 9Si28gHug55A5eYiZYEH
Verificable na Sede Electrónica do Organismo.

Plano Nº 0152A-0201	Referencia Catastral	Superficie (m²)	Superficie Afectada (m²)	Porcentaxe Afectada
	15073A00300305	560,76	560,76	100,00%
	15073A00300306	719,18	719,18	100,00%
	15073A00300307	2319,29	2257,62	97,34%
	15073A00300322	1860,52	606,53	32,60%
	15073A00300324	472,96	180,60	38,18%
	15073A00300325	6303,57	5076,61	80,54%
	15073A00300326	1149,28	1149,28	100,00%
	15073A00300327	789,36	668,46	84,68%
	15073A00300329	4287,33	702,86	16,39%
	15073A00300330	1014,70	924,47	91,11%
	15073A00300332	1632,61	1071,24	65,62%
	15073A00300334	1598,96	1189,43	74,39%
	15073A00300335	2171,36	1248,67	57,51%
	15073A00300336	1221,32	1221,32	100,00%
	15073A00300337	2680,86	2538,11	94,67%
	15073A00300338	2813,94	2339,41	83,14%
	15073A00300339	387,46	131,55	33,95%
	15073A00300340	3271,26	2931,34	89,61%
	15073A00300343	2486,91	2122,78	85,36%
	15073A00300344	156,08	156,08	100,00%
	15073A00300345	1551,58	1551,58	100,00%
	15073A00300352	581,42	581,42	100,00%
	15073A00300353	783,77	783,77	100,00%
	15073A00300354	789,72	789,72	100,00%
	15073A00300355	7421,94	5891,47	79,38%
	15073A00300356	996,47	996,47	100,00%
	15073A00300357	1092,88	1092,88	100,00%
	15073A00300358	603,00	327,59	54,33%
	15073A00300359	431,06	73,97	17,16%
	15073A00300360	376,00	34,55	9,19%
	15073A00300361	898,90	364,45	40,54%
	15073A00300362	494,00	333,57	67,53%
	15073A00300367	461,59	353,21	76,52%
	15073A00300368	869,96	785,94	90,34%
	15073A00300370	4673,35	3792,81	81,16%
	15073A00300374	1440,83	748,87	51,98%
	15073A00300376	1555,70	278,81	17,92%
	15073A00300377	340,06	310,99	91,45%
	15073A00300378	203,09	203,09	100,00%
	15073A00300379	125,65	125,65	100,00%
	15073A00300380	264,22	264,22	100,00%
	15073A00300381	375,87	375,87	100,00%
	15073A00300382	1148,86	1148,86	100,00%
	15073A00300396	734,08	632,91	86,22%
	15073A00300397	474,25	474,25	100,00%

CVD: 9Si28gHug55A5eYiZYEH
Verificable na Sede Electrónica do Organismo.

Plano Nº 0152A-0201	Referencia Catastral	Superficie (m²)	Superficie Afectada (m²)	Porcentaxe Afectada
	15073A00300398	582,34	582,34	100,00%
	15073A00300399	364,83	364,83	100,00%
	15073A00300445	1459,72	1419,25	97,23%
	15073A00300446	1128,92	1069,43	94,73%
	15073A00300447	160,14	133,89	83,61%
	15073A00300448	156,13	127,96	81,96%
	15073A00300449	381,62	308,57	80,86%
	15073A00300450	438,90	340,34	77,54%
	15073A00300451	2038,70	1513,99	74,26%
	15073A00300452	68,74	5,47	7,96%
	15073A00300455	332,98	306,56	92,07%
	15073A00300457	3389,07	1545,12	45,59%
	15073A00300458	2267,41	755,99	33,34%
	15073A00300459	5100,05	1863,10	36,53%
	15073A00300460	615,40	550,40	89,44%
	15073A00300461	683,12	609,11	89,17%
	15073A00300462	658,76	581,15	88,22%
	15073A00300463	575,07	400,11	69,58%
	15073A00300464	1011,18	111,75	11,05%
	15073A00300474	730,40	730,02	99,95%
	15073A00300475	623,41	623,41	100,00%
	15073A00300478	401,47	252,53	62,90%
	15073A00300479	386,43	229,73	59,45%
	15073A00300480	406,83	237,51	58,38%
	15073A00300481	873,31	500,10	57,26%
	15073A00300482	1016,12	585,31	57,60%
	15073A00300483	1080,26	665,44	61,60%
	15073A00300485	1548,87	1548,87	100,00%
	15073A00300486	620,62	620,62	100,00%
	15073A00300487	506,81	506,81	100,00%
	15073A00300488	526,59	526,59	100,00%
	15073A00300489	406,44	406,44	100,00%
	15073A00300490	874,55	874,55	100,00%
	15073A00300491	2051,57	803,71	39,18%
	15073A00300492	1892,32	30,95	1,64%
	15073A00300493	624,68	624,68	100,00%
	15073A00300494	351,45	292,45	83,21%
	15073A00300495	472,27	472,27	100,00%
	15073A00300496	492,37	492,37	100,00%
	15073A00300497	262,52	262,52	100,00%
	15073A00300498	170,13	67,54	39,70%
	15073A00300501	52,11	52,11	100,00%
	15073A00300503	1183,27	1183,27	100,00%
	15073A00300504	904,95	903,35	99,82%
	15073A00300508	672,39	672,39	100,00%

CVD: 9Si28gHug55A5eYiZYEH
Verificable na Sede Electrónica do Organismo.

Plano Nº 0152A-0201	Referencia Catastral	Superficie (m²)	Superficie Afectada (m²)	Porcentaxe Afectada
	15073A00300510	209,76	209,76	100,00%
	15073A00300511	669,82	361,97	54,04%
	15073A00300512	3299,95	1733,02	52,52%
	15073A00300513	159,48	159,48	100,00%
	15073A00300520	526,81	415,42	78,86%
	15073A00300523	509,69	509,69	100,00%
	15073A00300524	459,00	459,00	100,00%
	15073A00300525	1015,19	1015,19	100,00%
	15073A00300530	264,00	264,00	100,00%
	15073A00300531	262,97	262,97	100,00%
	15073A00300532	339,69	88,27	25,99%
	15073A00300533	572,25	488,76	85,41%
	15073A00300534	314,87	303,59	96,42%
	15073A00300535	1203,86	680,57	56,53%
	15073A00300536	655,68	655,68	100,00%
	15073A00300539	1844,76	986,23	53,46%
	15073A00308012	2345,08	2345,00	100,00%
	15073A00308136	2020,39	1180,69	58,44%
	15073A00308138	541,55	522,24	96,43%
	15073A00308140	285,98	285,98	100,00%
	15073A00308141	744,78	744,78	100,00%
	15073A00400001	1055,44	708,02	67,08%
	15073A00400002	194,74	149,96	77,01%
	15073A00400003	309,81	267,32	86,28%
	15073A00400004	919,94	823,46	89,51%
	15073A00400005	377,05	377,05	100,00%
	15073A00400006	2152,29	2069,19	96,14%
	15073A00400007	811,19	811,19	100,00%
	15073A00400008	1398,36	1398,36	100,00%
	15073A00400010	707,53	707,53	100,00%
	15073A00400011	913,82	913,82	100,00%
	15073A00400013	1578,19	1424,27	90,25%
	15073A00400018	686,63	652,92	95,09%
	15073A00400019	1502,89	1287,06	85,64%
	15073A00400020	405,97	405,97	100,00%
	15073A00400021	484,92	484,92	100,00%
	15073A00400022	969,93	969,93	100,00%
	15073A00400023	623,68	623,68	100,00%
	15073A00400025	1101,78	1101,78	100,00%
	15073A00400026	1141,36	1141,36	100,00%
	15073A00400036	892,59	892,25	99,96%
	15073A00400038	487,98	487,98	100,00%
	15073A00400039	1615,44	1615,44	100,00%
	15073A00400040	544,10	544,10	100,00%
	15073A00400041	809,71	809,71	100,00%

CVD: 9Si28gHug55A5eYiZYEH
Verificable na Sede Electrónica do Organismo.

Plano Nº 0152A-0201	Referencia Catastral	Superficie (m²)	Superficie Afectada (m²)	Porcentaxe Afectada
	15073A00400042	652,20	652,20	100,00%
	15073A00400043	486,18	486,18	100,00%
	15073A00400045	2998,78	2998,78	100,00%
	15073A00400048	500,28	500,28	100,00%
	15073A00400049	321,60	321,60	100,00%
	15073A00400050	382,56	367,47	96,06%
	15073A00400051	466,29	282,53	60,59%
	15073A00400052	317,71	162,99	51,30%
	15073A00400053	334,76	248,11	74,12%
	15073A00400054	585,94	585,94	100,00%
	15073A00400055	478,97	478,97	100,00%
	15073A00400056	606,83	606,83	100,00%
	15073A00400057	521,35	521,35	100,00%
	15073A00400059	1177,84	1126,68	95,66%
	15073A00400060	787,43	676,66	85,93%
	15073A00400061	3023,26	2923,34	96,70%
	15073A00400067	1473,41	1388,22	94,22%
	15073A00400068	437,83	403,08	92,06%
	15073A00400069	360,40	313,22	86,91%
	15073A00400070	448,98	387,12	86,22%
	15073A00400071	905,42	734,01	81,07%
	15073A00400072	579,28	428,94	74,05%
	15073A00400073	450,42	288,26	64,00%
	15073A00400074	448,84	309,29	68,91%
	15073A00400075	1306,17	891,92	68,29%
	15073A00400077	890,02	837,61	94,11%
	15073A00400081	1166,83	1166,83	100,00%
	15073A00400083	855,10	855,10	100,00%
	15073A00400084	120,36	120,36	100,00%
	15073A00400086	1847,08	1847,08	100,00%
	15073A00400088	597,20	597,20	100,00%
	15073A00400089	2793,23	2793,23	100,00%
	15073A00400092	2602,01	2379,98	91,47%
	15073A00400095	570,00	570,00	100,00%
	15073A00400096	431,37	431,37	100,00%
	15073A00400097	572,26	572,26	100,00%
	15073A00400098	715,61	715,61	100,00%
	15073A00400099	581,26	581,26	100,00%
	15073A00400101	727,63	727,63	100,00%
	15073A00400102	939,42	939,42	100,00%
	15073A00400103	855,60	747,58	87,37%
	15073A00400105	601,67	601,67	100,00%
	15073A00400108	345,06	345,06	100,00%
	15073A00400109	125,81	125,81	100,00%
	15073A00400111	131,78	131,78	100,00%

CVD: 9Si28gHug55A5eYiZYEH
Verificable na Sede Electrónica do Organismo.

Plano Nº 0152A-0201	Referencia Catastral	Superficie (m²)	Superficie Afectada (m²)	Porcentaxe Afectada
	15073A00400112	220,86	220,86	100,00%
	15073A00400113	285,79	285,79	100,00%
	15073A00400114	471,02	471,02	100,00%
	15073A00400115	285,17	285,17	100,00%
	15073A00400116	134,38	134,38	100,00%
	15073A00400117	208,44	208,44	100,00%
	15073A00400118	327,32	327,32	100,00%
	15073A00400120	99,29	99,29	100,00%
	15073A00400121	121,53	121,53	100,00%
	15073A00400131	550,78	542,23	98,45%
	15073A00400132	559,55	559,55	100,00%
	15073A00400134	1549,77	1549,77	100,00%
	15073A00400136	780,92	780,92	100,00%
	15073A00400138	213,94	213,94	100,00%
	15073A00400139	594,77	594,77	100,00%
	15073A00400140	399,45	399,45	100,00%
	15073A00400141	401,02	401,02	100,00%
	15073A00400180	2388,19	2388,19	100,00%
	15073A00400181	2239,10	2239,10	100,00%
	15073A00400188	595,90	595,90	100,00%
	15073A00400189	297,03	297,02	99,99%
	15073A00400191	1327,94	1316,29	99,12%
	15073A00400200	491,34	491,34	100,00%
	15073A00400201	514,25	514,25	100,00%
	15073A00400202	876,24	876,24	100,00%
	15073A00400204	992,10	992,10	100,00%
	15073A00400205	549,90	549,90	100,00%
	15073A00400211	1075,81	768,53	71,44%
	15073A00400213	271,66	271,66	100,00%
	15073A00400214	244,73	244,73	100,00%
	15073A00400215	267,01	267,01	100,00%
	15073A00400217	554,73	554,73	100,00%
	15073A00400218	348,82	348,82	100,00%
	15073A00400220	626,72	626,72	100,00%
	15073A00400221	378,75	277,96	73,39%
	15073A00400222	401,56	401,54	100,00%
	15073A00400227	1228,96	1228,96	100,00%
	15073A00400228	1356,71	1356,71	100,00%
	15073A00400291	621,86	621,86	100,00%
	15073A00400293	679,49	679,49	100,00%
	15073A00400294	722,05	722,05	100,00%
	15073A00400295	584,07	584,07	100,00%
	15073A00400299	2674,36	2511,27	93,90%
	15073A00400300	827,38	637,69	77,07%
	15073A00600032	399,56	398,63	99,77%

CVD: 9Si28gHug55A5eYiZYEH
Verificable na Sede Electrónica do Organismo.

Plano Nº 0152A-0201	Referencia Catastral	Superficie (m²)	Superficie Afectada (m²)	Porcentaxe Afectada
	15073A00600033	377,16	376,23	99,75%
	15073A00600034	234,72	234,46	99,89%
	15073A00600036	2031,37	2031,37	100,00%
	15073A00600038	854,42	854,42	100,00%
	15073A00600040	1194,20	1111,47	93,07%
	15073A00600042	259,72	259,72	100,00%
	15073A00600043	891,42	891,42	100,00%
	15073A00600051	645,84	543,94	84,22%
	15073A00600052	627,60	621,25	98,99%
	15073A00600053	318,10	318,10	100,00%
	15073A00600054	347,37	347,37	100,00%
	15073A00600055	977,52	485,11	49,63%
	15073A00600057	6723,22	6641,79	98,79%
	15073A00600059	2304,02	2084,97	90,49%
	15073A00600068	5067,69	1031,03	20,35%
	15073A00600071	2668,97	1580,89	59,23%
	15073A00600114	540,60	540,60	100,00%
	15073A00700043	594,89	594,17	99,88%
	15073A00700059	1122,04	1117,73	99,62%
	15073A00700064	949,19	947,45	99,82%
	15073A00700065	1061,47	1061,47	100,00%
	15073A00700071	339,45	339,45	100,00%
	15073A00700072	378,98	378,98	100,00%
	15073A00700073	400,76	400,76	100,00%
	15073A00700074	472,14	472,14	100,00%
	15073A00700075	304,10	304,10	100,00%
	15073A00700076	241,46	241,46	100,00%
	15073A00700077	1169,72	1169,72	100,00%
	15073A00700126	314,11	314,11	100,00%
	15073A00700129	1797,14	1466,92	81,63%
	15073A00700130	969,51	969,51	100,00%
	15073A00700134	942,17	942,17	100,00%
	15073A00700135	282,09	282,09	100,00%
	15073A00700136	316,02	316,02	100,00%
	15073A00700137	834,42	833,53	99,89%
	15073A00700139	312,73	312,73	100,00%
	15073A00700140	767,87	767,87	100,00%
	15073A00700141	514,06	511,23	99,45%
	15073A00700142	340,02	337,63	99,30%
	15073A00700148	568,77	568,77	100,00%
	15073A00700160	209,96	209,96	100,00%
	15073A00700161	352,28	233,03	66,15%
	15073A00708105	63,16	62,79	99,42%
	15073A00708106	73,18	72,52	99,10%
	15073A00800030	1904,78	1904,78	100,00%

CVD: 9Si28gHug55A5eYiZYEH
Verificable na Sede Electrónica do Organismo.

Plano Nº 0152A-0201	Referencia Catastral	Superficie (m²)	Superficie Afectada (m²)	Porcentaxe Afectada
	15073A00800031	447,93	248,33	55,44%
	15073A00800032	443,29	107,23	24,19%
	15073A00800033	498,94	22,67	4,54%
	15073A00800050	331,93	331,93	100,00%
	15073A00800051	320,69	320,69	100,00%
	15073A00800052	428,08	428,08	100,00%
	15073A00800053	393,93	393,93	100,00%
	15073A00800054	334,61	334,61	100,00%
	15073A00800055	722,74	722,74	100,00%
	15073A00800056	213,00	213,00	100,00%
	15073A00800063	430,75	430,75	100,00%
	15073A00800064	464,93	464,93	100,00%
	15073A00800065	989,61	989,61	100,00%
	15073A00800066	544,34	544,34	100,00%
	15073A00800067	448,12	448,12	100,00%
	15073A00800068	1542,24	1199,27	77,76%
	15073A00800069	354,75	121,82	34,34%
	15073A00800070	485,56	130,74	26,93%
	15073A00800071	403,30	141,91	35,19%
	15073A00800076	2295,24	752,35	32,78%
	15073A00800077	2461,12	1425,71	57,93%
	15073A00800086	3650,75	3117,22	85,39%
	15073A00800088	1203,27	1067,91	88,75%
	15073A00800090	1156,27	1156,24	100,00%
	15073A00800095	299,68	299,68	100,00%
	15073A00800096	315,52	315,52	100,00%
	15073A00800098	269,05	269,05	100,00%
	15073A00800099	217,75	217,75	100,00%
	15073A00800100	372,92	372,92	100,00%
	15073A00800101	612,54	578,58	94,46%
	15073A00800102	589,05	31,08	5,28%
	15073A00800104	451,46	230,63	51,09%
	15073A00800106	326,72	7,99	2,45%
	15073A00800148	1770,72	1742,62	98,41%
	15073A00800152	215,43	215,43	100,00%
	15073A00800153	1013,70	726,59	71,68%
	15073A00800158	909,97	28,26	3,11%
	15073A00800159	260,15	260,15	100,00%
	15073A00900003	2996,55	2755,36	91,95%
	15073A00900004	645,58	373,28	57,82%
	15073A00900005	1027,83	903,01	87,86%
	15073A00900006	639,41	291,13	45,53%
	15073A00900008	3250,25	2506,46	77,12%
	15073A00900010	1700,13	1110,14	65,30%
	15073A00900011	844,49	472,95	56,00%

CVD: 9Si28gHug55A5eYiZYEH
Verificable na Sede Electrónica do Organismo.

Plano Nº 0152A-0201	Referencia Catastral	Superficie (m²)	Superficie Afectada (m²)	Porcentaxe Afectada
	15073A00900012	2918,76	977,12	33,48%
	15073A00900014	327,75	262,30	80,03%
	15073A00900018	788,04	412,85	52,39%
	15073A00900019	1957,19	555,35	28,37%
	15073A00900020	1280,67	270,67	21,13%
	15073A00900021	1756,80	285,22	16,24%
	15073A00900023	524,36	521,05	99,37%
	15073A00900024	246,93	246,93	100,00%
	15073A00900025	568,94	568,94	100,00%
	15073A00900026	930,43	304,48	32,72%
	15073A00900027	561,20	375,56	66,92%
	15073A00900028	431,93	305,02	70,62%
	15073A00900029	418,17	349,52	83,58%
	15073A00900030	379,54	246,16	64,86%
	15073A00900031	1185,82	374,13	31,55%
	15073A00900058	611,37	263,03	43,02%
	15073A00900059	182,46	182,46	100,00%
	15073A00900060	210,10	210,10	100,00%
	15073A00900062	415,00	415,00	100,00%
	15073A00900063	170,27	170,27	100,00%
	15073A00900064	3309,76	3287,41	99,32%
	15073A00900068	423,18	161,04	38,06%
	15073A00900069	3652,29	2690,02	73,65%
	15073A00900071	3988,07	2936,62	73,63%
	15073A01000001	173,19	173,19	100,00%
	15073A01000003	263,38	263,38	100,00%
	15073A01000016	474,26	387,29	81,66%
	15073A01000171	355,25	355,25	100,00%
	15073A01000172	929,33	907,02	97,60%
	15073A01000173	468,29	316,52	67,59%
	15073A01000174	447,01	200,17	44,78%
	15073A01000175	1418,38	647,50	45,65%
	15073A01000176	662,20	280,41	42,35%
	15073A01000177	788,30	336,58	42,70%
	15073A01000179	149,76	149,76	100,00%
	15073A01000180	420,55	420,55	100,00%
	15073A01000181	414,20	414,20	100,00%
	15073A01000182	898,09	898,09	100,00%
	15073A01000183	1099,35	1099,34	100,00%
	15073A01000184	1229,45	1222,15	99,41%
	15073A01000187	84,44	84,44	100,00%
	15073A01000188	86,21	86,21	100,00%
	15073A01000191	100,67	100,67	100,00%
	15073A01000192	76,53	76,53	100,00%
	15073A01000193	482,03	482,02	100,00%

CVD: 9Si28gHug55A5eYiZYEH
Verificable na Sede Electrónica do Organismo.

Plano Nº 0152A-0201	Referencia Catastral	Superficie (m²)	Superficie Afectada (m²)	Porcentaxe Afectada
	15073A01000194	334,70	334,70	100,00%
	15073A01000195	621,53	621,53	100,00%
	15073A01000196	241,84	241,84	100,00%
	15073A01000197	284,25	284,25	100,00%
	15073A01000198	313,20	301,71	96,33%
	15073A01000199	320,92	263,58	82,13%
	15073A01000200	564,64	433,75	76,82%
	15073A01000201	627,75	440,05	70,10%
	15073A01000202	656,58	339,60	51,72%
	15073A01000203	446,87	203,86	45,62%
	15073A01000204	460,40	251,35	54,59%
	15073A01000205	468,55	219,30	46,80%
	15073A01000206	657,70	320,08	48,67%
	15073A01000207	848,36	427,97	50,45%
	15073A01000208	853,69	477,42	55,92%
	15073A01000209	952,86	564,90	59,28%
	15073A01000210	1266,60	685,57	54,13%
	15073A01000211	2309,21	1124,26	48,69%
	15073A01000212	807,15	352,69	43,70%
	15073A01000213	438,47	188,21	42,92%
	15073A01000214	596,32	288,23	48,33%
	15073A01000228	467,39	280,58	60,03%
	15073A01000232	360,97	360,97	100,00%
	15073A01000233	175,68	175,68	100,00%
	15073A01000241	242,98	242,98	100,00%
	15073A01100001	214,15	150,08	70,08%
	15073A01100002	2018,24	2015,35	99,86%
	15073A01100003	2036,16	1887,66	92,71%
	15073A01100005	1038,61	528,45	50,88%
	15073A01100006	1628,53	12,22	0,75%
	15073A01100028	2251,76	48,74	2,16%
	15073A01100029	1880,73	1563,81	83,15%
	15073A01100030	423,94	385,01	90,82%
	15073A01100031	296,68	267,59	90,19%
	15073A01100032	459,56	349,80	76,12%
	15073A01100033	303,31	303,31	100,00%
	15073A01100034	228,74	228,74	100,00%
	15073A01100035	260,53	150,42	57,74%
	15073A01100036	280,91	243,78	86,78%
	15073A01100037	438,79	432,20	98,50%
	15073A01100038	254,78	254,78	100,00%
	15073A01100039	243,36	243,36	100,00%
	15073A01100040	352,15	352,15	100,00%
	15073A01100041	506,17	506,17	100,00%
	15073A01100044	326,73	326,73	100,00%

CVD: 9Si28gHug55A5eYiZYEH
Verificable na Sede Electrónica do Organismo.

Plano Nº 0152A-0201	Referencia Catastral	Superficie (m²)	Superficie Afectada (m²)	Porcentaxe Afectada
	15073A01100045	428,47	428,47	100,00%
	15073A01100047	471,69	471,69	100,00%
	15073A01100048	281,08	281,08	100,00%
	15073A01100049	658,07	658,07	100,00%
	15073A01100050	909,29	909,29	100,00%
	15073A01100062	528,30	528,30	100,00%
	15073A01100063	555,97	555,97	100,00%
	15073A01100064	358,25	259,93	72,56%
	15073A01100065	316,19	111,74	35,34%
	15073A01100066	397,67	47,73	12,00%
	15073A01100067	253,52	253,52	100,00%
	15073A01100068	498,09	379,58	76,21%
	15073A01100069	690,57	592,80	85,84%
	15073A01100070	611,43	347,64	56,86%
	15073A01100077	640,77	108,67	16,96%
	15073A01100100	1981,60	170,25	8,59%
	15073A01100115	195,78	8,66	4,42%
	15073A01100116	574,91	158,73	27,61%
	15073A01100117	314,74	150,17	47,71%
	15073A01100118	389,67	224,66	57,65%
	15073A01100119	635,34	337,29	53,09%
	15073A01100120	835,63	440,24	52,68%
	15073A01100121	267,74	155,49	58,07%
	15073A01100122	1067,94	668,17	62,57%
	15073A01100123	584,39	584,39	100,00%
	15073A01100124	1103,90	909,23	82,37%
	15073A01100125	598,72	598,72	100,00%
	15073A01100126	2587,96	2142,92	82,80%
	15073A01100127	1004,00	216,33	21,55%
	15073A01100128	1609,19	189,52	11,78%
	15073A01100129	4235,98	325,93	7,69%
	15073A01100131	402,05	171,39	42,63%
	15073A01100138	591,08	129,81	21,96%
	15073A01100139	104,55	97,71	93,46%
	15073A01100140	563,66	50,67	8,99%
	15073A01100144	763,02	621,49	81,45%
	15073A01100145	296,21	144,94	48,93%
	15073A01100146	291,53	117,04	40,15%
	15073A01100147	375,94	136,07	36,20%
	15073A01100148	466,58	466,58	100,00%
	15073A01100149	486,49	88,93	18,28%
	15073A01100150	512,41	97,62	19,05%
	15073A01100151	229,64	109,84	47,83%
	15073A01100152	266,44	164,89	61,89%
	15073A01100153	990,93	362,10	36,54%

CVD: 9Si28gHug55A5eYiZYEH
Verificable na Sede Electrónica do Organismo.

Plano Nº 0152A-0201	Referencia Catastral	Superficie (m²)	Superficie Afectada (m²)	Porcentaxe Afectada
	15073A01100156	581,19	28,95	4,98%
	15073A01100157	997,18	492,37	49,38%
	15073A01100158	369,49	369,49	100,00%
	15073A01100159	1530,53	1530,53	100,00%
	15073A01100160	596,50	596,50	100,00%
	15073A01100161	675,81	675,81	100,00%
	15073A01100162	873,17	873,17	100,00%
	15073A01100163	597,26	456,70	76,47%
	15073A01100165	1587,93	1267,29	79,81%
	15073A01100166	321,35	321,35	100,00%
	15073A01100168	507,89	447,71	88,15%
	15073A01100169	540,68	137,90	25,51%
	15073A01100170	361,10	47,16	13,06%
	15073A01100171	418,20	88,19	21,09%
	15073A01100177	937,57	328,89	35,08%
	15073A01100178	749,24	18,60	2,48%
	15073A01100179	1371,40	481,86	35,14%
	15073A01100180	787,96	357,64	45,39%
	15073A01100181	199,46	199,46	100,00%
	15073A01100182	911,87	911,87	100,00%
	15073A01100183	3160,95	2936,74	92,91%
	15073A01100184	2211,71	248,17	11,22%
	15073A01100185	3915,16	1360,20	34,74%
	15073A01100186	357,19	43,45	12,17%
	15073A01100187	1145,34	1145,34	100,00%
	15073A01100188	502,25	502,25	100,00%
	15073A01100189	282,39	282,39	100,00%
	15073A01100191	2656,86	2515,01	94,66%
	15073A01100193	1010,47	981,51	97,13%
	15073A01100194	475,85	422,45	88,78%
	15073A01100195	830,55	830,55	100,00%
	15073A01100197	891,16	891,14	100,00%
	15073A01100198	1444,60	1109,51	76,80%
	15073A01100199	1162,32	626,94	53,94%
	15073A01100202	1120,46	588,10	52,49%
	15073A01100203	147,28	147,28	100,00%
	15073A01100204	822,74	822,74	100,00%
	15073A01100208	1701,17	1097,96	64,54%
	15073A01100209	1036,16	459,55	44,35%
	15073A01100210	2011,37	1424,78	70,84%
	15073A01100211	2435,56	920,64	37,80%
	15073A01100213	1995,61	1866,29	93,52%
	15073A01100214	1112,04	1076,83	96,83%
	15073A01100216	758,85	758,85	100,00%
	15073A01100219	1177,20	1177,17	100,00%

CVD: 9Si28gHug55A5eYiZYEH
Verificable na Sede Electrónica do Organismo.

Plano Nº 0152A-0201	Referencia Catastral	Superficie (m²)	Superficie Afectada (m²)	Porcentaxe Afectada
	15073A01100223	960,31	955,49	99,50%
	15073A01100224	1655,58	49,65	3,00%
	15073A01100225	734,29	621,37	84,62%
	15073A01100227	647,99	647,98	100,00%
	15073A01100232	668,88	668,84	100,00%
	15073A01100233	1498,56	1498,52	100,00%
	15073A01100234	219,68	219,68	100,00%
	15073A01100235	207,25	207,25	100,00%
	15073A01100236	1092,49	1092,48	100,00%
	15073A01100237	1325,36	1325,31	100,00%
	15073A01100253	1501,05	1501,05	100,00%
	15073A01100257	1108,87	1108,87	100,00%
	15073A01100259	1421,03	1421,03	100,00%
	15073A01100260	803,22	797,92	99,34%
	15073A01100262	519,46	462,51	89,04%
	15073A01100263	987,69	987,68	100,00%
	15073A01100265	477,02	477,02	100,00%
	15073A01100266	353,42	353,42	100,00%
	15073A01100267	750,08	750,08	100,00%
	15073A01100268	870,55	870,55	100,00%
	15073A01100283	154,52	154,52	100,00%
	15073A01100284	576,86	576,86	100,00%
	15073A01100286	881,21	881,21	100,00%
	15073A01100288	645,76	645,76	100,00%
	15073A01100289	164,15	164,15	100,00%
	15073A01100290	514,56	465,91	90,54%
	15073A01100291	288,28	253,77	88,03%
	15073A01100292	344,93	278,77	80,82%
	15073A01100293	577,05	434,32	75,27%
	15073A01100294	342,97	218,08	63,59%
	15073A01100295	523,74	363,80	69,46%
	15073A01100296	485,67	343,05	70,64%
	15073A01100297	2970,61	1966,90	66,21%
	15073A01100298	262,10	262,10	100,00%
	15073A01100299	100,27	100,25	99,97%
	15073A01100305	1338,54	1031,97	77,10%
	15073A01100308	1672,53	1672,40	99,99%
	15073A01100310	589,56	589,56	100,00%
	15073A01100312	887,37	855,62	96,42%
	15073A01100314	817,16	224,11	27,43%
	15073A01100318	1290,69	64,92	5,03%
	15073A01100320	594,06	87,15	14,67%
	15073A01100322	481,48	115,87	24,07%
	15073A01100323	962,86	937,27	97,34%
	15073A01100324	324,45	291,92	89,97%

CVD: 9Si28gHug55A5eYiZYEH
Verificable na Sede Electrónica do Organismo.

Plano Nº 0152A-0201	Referencia Catastral	Superficie (m²)	Superficie Afectada (m²)	Porcentaxe Afectada
	15073A01100326	318,22	318,22	100,00%
	15073A01100327	777,88	777,88	100,00%
	15073A01100328	431,86	431,79	99,98%
	15073A01100329	235,45	235,43	99,99%
	15073A01100330	199,10	199,10	100,00%
	15073A01100331	185,27	185,26	100,00%
	15073A01100338	475,42	475,42	100,00%
	15073A01100340	534,38	534,38	100,00%
	15073A01100341	514,03	514,03	100,00%
	15073A01100342	883,83	195,06	22,07%
	15073A01100343	800,82	800,82	100,00%
	15073A01100344	74,92	74,92	100,00%
	15073A01100345	1408,40	1032,15	73,28%
	15073A01100346	1384,03	908,12	65,61%
	15073A01100347	472,64	301,08	63,70%
	15073A01100348	473,49	287,85	60,79%
	15073A01100349	485,53	264,21	54,42%
	15073A01100350	690,71	251,39	36,40%
	15073A01100351	643,49	104,19	16,19%
	15073A01100364	1063,31	144,77	13,62%
	15073A01100365	501,50	242,64	48,38%
	15073A01100366	1634,65	1332,46	81,51%
	15073A01100367	326,77	295,24	90,35%
	15073A01100368	307,03	294,89	96,05%
	15073A01100369	457,46	437,98	95,74%
	15073A01100370	487,95	483,88	99,16%
	15073A01100371	1423,66	1239,67	87,08%
	15073A01100373	1875,03	1875,03	100,00%
	15073A01100374	1183,57	602,15	50,88%
	15073A01100375	285,56	152,28	53,33%
	15073A01100376	241,00	169,20	70,21%
	15073A01100379	815,25	815,25	100,00%
	15073A01100380	233,14	233,14	100,00%
	15073A01100381	240,77	240,77	100,00%
	15073A01100382	655,40	652,33	99,53%
	15073A01100383	330,18	270,21	81,84%
	15073A01100384	290,31	91,08	31,37%
	15073A01100386	1061,86	277,88	26,17%
	15073A01100387	719,18	602,44	83,77%
	15073A01100388	600,19	288,10	48,00%
	15073A01100389	1159,47	280,50	24,19%
	15073A01100390	862,05	298,16	34,59%
	15073A01100391	1958,00	503,23	25,70%
	15073A01100392	488,64	267,53	54,75%
	15073A01100393	599,00	364,90	60,92%

CVD: 9Si28gHug55A5eYiZYEH
Verificable na Sede Electrónica do Organismo.

Plano Nº 0152A-0201	Referencia Catastral	Superficie (m²)	Superficie Afectada (m²)	Porcentaxe Afectada
	15073A01100394	434,47	297,41	68,45%
	15073A01100397	1539,98	1165,82	75,70%
	15073A01100398	537,43	402,69	74,93%
	15073A01100399	315,47	265,03	84,01%
	15073A01100400	316,27	308,21	97,45%
	15073A01100401	541,99	541,99	100,00%
	15073A01100402	877,38	877,38	100,00%
	15073A01100403	4782,55	3233,99	67,62%
	15073A01100405	1148,17	764,95	66,62%
	15073A01100407	1399,08	1384,09	98,93%
	15073A01100408	389,50	93,09	23,90%
	15073A01100409	680,92	8,23	1,21%
	15073A01100410	1431,44	360,66	25,20%
	15073A01100412	910,15	33,11	3,64%
	15073A01100413	1696,87	332,32	19,58%
	15073A01100414	565,81	555,55	98,19%
	15073A01100415	538,98	463,79	86,05%
	15073A01100416	430,97	332,37	77,12%
	15073A01100417	487,26	414,86	85,14%
	15073A01100418	646,71	642,87	99,41%
	15073A01100420	1046,21	892,22	85,28%
	15073A01100421	459,57	194,25	42,27%
	15073A01100425	564,33	564,33	100,00%
	15073A01100426	501,36	501,36	100,00%
	15073A01100427	655,62	526,21	80,26%
	15073A01100428	107,28	107,28	100,00%
	15073A01100429	149,46	149,46	100,00%
	15073A01100430	853,35	853,35	100,00%
	15073A01100431	248,58	248,58	100,00%
	15073A01100432	200,80	66,39	33,06%
	15073A01100433	143,24	30,98	21,63%
	15073A01100434	495,59	82,23	16,59%
	15073A01100437	412,50	39,81	9,65%
	15073A01100438	549,32	134,26	24,44%
	15073A01100439	399,83	119,63	29,92%
	15073A01100441	620,73	169,18	27,26%
	15073A01100442	234,73	51,14	21,79%
	15073A01100449	257,89	48,56	18,83%
	15073A01100450	339,32	170,28	50,18%
	15073A01100451	221,77	219,37	98,92%
	15073A01100453	547,89	296,88	54,19%
	15073A01100454	382,87	253,70	66,26%
	15073A01100455	428,55	267,30	62,37%
	15073A01100456	452,27	286,44	63,33%
	15073A01100458	293,46	189,37	64,53%

CVD: 9Si28gHug55A5eYiZYEH
Verificable na Sede Electrónica do Organismo.

Plano Nº 0152A-0201	Referencia Catastral	Superficie (m²)	Superficie Afectada (m²)	Porcentaxe Afectada
	15073A01100459	221,55	221,55	100,00%
	15073A01100460	188,06	188,06	100,00%
	15073A01100461	455,75	140,61	30,85%
	15073A01100462	519,50	311,58	59,98%
	15073A01100463	200,55	200,55	100,00%
	15073A01100464	160,24	49,68	31,01%
	15073A01100465	625,95	396,25	63,30%
	15073A01100466	1233,33	863,38	70,00%
	15073A01100470	566,99	143,87	25,37%
	15073A01100471	236,70	221,80	93,71%
	15073A01100472	114,48	114,48	100,00%
	15073A01100477	1336,88	1336,81	99,99%
	15073A01100478	1586,57	1586,57	100,00%
	15073A01100479	255,13	255,13	100,00%
	15073A01100480	114,61	114,61	100,00%
	15073A01100481	383,44	383,44	100,00%
	15073A01100482	247,73	247,73	100,00%
	15073A01100483	71,63	71,63	100,00%
	15073A01100484	70,21	70,21	100,00%
	15073A01100485	99,69	99,69	100,00%
	15073A01100486	73,87	73,87	100,00%
	15073A01100487	187,30	187,30	100,00%
	15073A01100488	41,99	41,99	100,00%
	15073A01100494	250,97	13,82	5,51%
	15073A01100495	278,93	6,49	2,32%
	15073A01100498	304,97	304,97	100,00%
	15073A01100499	203,20	203,20	100,00%
	15073A01100500	377,50	377,50	100,00%
	15073A01100501	678,90	678,90	100,00%
	15073A01100502	625,01	575,66	92,10%
	15073A01100506	359,98	339,86	94,41%
	15073A01100507	624,45	183,18	29,33%
	15073A01100519	314,48	65,05	20,69%
	15073A01100524	671,28	564,39	84,08%
	15073A01100525	646,72	593,60	91,79%
	15073A01100526	405,93	405,93	100,00%
	15073A01100527	406,26	406,26	100,00%
	15073A01100528	95,02	95,02	100,00%
	15073A01100529	112,15	112,15	100,00%
	15073A01100530	246,63	230,89	93,62%
	15073A01100533	454,11	454,11	100,00%
	15073A01100540	395,15	258,88	65,51%
	15073A01100541	766,34	158,45	20,68%
	15073A01100542	793,89	589,20	74,22%
	15073A01100543	307,95	307,95	100,00%

CVD: 9Si28gHug55A5eYiZYEH
Verificable na Sede Electrónica do Organismo.

Plano Nº 0152A-0201	Referencia Catastral	Superficie (m²)	Superficie Afectada (m²)	Porcentaxe Afectada
	15073A01100544	301,23	301,23	100,00%
	15073A01100545	548,14	523,02	95,42%
	15073A01100546	229,93	209,47	91,10%
	15073A01100547	233,03	208,32	89,39%
	15073A01100548	715,01	715,01	100,00%
	15073A01100549	477,21	477,21	100,00%
	15073A01200002	1259,64	685,30	54,40%
	15073A01200009	451,33	451,33	100,00%
	15073A01200010	668,36	668,36	100,00%
	15073A01200011	605,14	605,14	100,00%
	15073A01200012	189,63	189,63	100,00%
	15073A01200013	483,59	467,65	96,70%
	15073A01200014	248,85	248,28	99,77%
	15073A01200015	496,80	496,80	100,00%
	15073A01200016	557,39	557,39	100,00%
	15073A01200017	2159,35	1611,66	74,64%
	15073A01200018	158,62	158,62	100,00%
	15073A01200020	388,10	353,55	91,10%
	15073A01200021	429,26	7,91	1,84%
	15073A01200023	721,11	195,44	27,10%
	15073A01200026	257,64	257,63	100,00%
	15073A01200027	226,98	219,81	96,85%
	15073A01200028	526,11	415,83	79,04%
	15073A01200029	179,85	175,25	97,44%
	15073A01200030	899,06	198,59	22,09%
	15073A01200031	801,65	744,55	92,88%
	15073A01200033	84,55	84,55	100,00%
	15073A01200034	182,22	182,22	100,00%
	15073A01200036	103,45	103,45	100,00%
	15073A01200047	124,64	124,64	100,00%
	15073A01200048	208,16	167,39	80,42%
	15073A01200050	620,08	337,46	54,42%
	15073A01200051	387,86	385,29	99,34%
	15073A01200052	317,75	131,39	41,35%
	15073A01200053	584,83	584,83	100,00%
	15073A01200054	267,37	267,37	100,00%
	15073A01200055	182,12	182,12	100,00%
	15073A01200056	822,98	822,98	100,00%
	15073A01200057	1248,53	1248,53	100,00%
	15073A01200058	85,89	85,89	100,00%
	15073A01200065	139,29	139,29	100,00%
	15073A01200069	281,36	281,36	100,00%
	15073A01200070	374,12	374,12	100,00%
	15073A01200071	718,68	674,09	93,80%
	15073A01200072	2069,89	1926,92	93,09%

CVD: 9Si28gHug55A5eYiZYEH
Verificable na Sede Electrónica do Organismo.

Plano Nº 0152A-0201	Referencia Catastral	Superficie (m²)	Superficie Afectada (m²)	Porcentaxe Afectada
	15073A01200076	370,67	370,67	100,00%
	15073A01200077	223,75	223,75	100,00%
	15073A01200078	224,12	224,12	100,00%
	15073A01200079	3984,65	927,07	23,27%
	15073A01200081	4558,81	1923,33	42,19%
	15073A01200082	1460,61	1426,01	97,63%
	15073A01200084	1000,88	972,52	97,17%
	15073A01200087	1695,03	1425,87	84,12%
	15073A01200088	749,21	550,07	73,42%
	15073A01200089	728,08	508,20	69,80%
	15073A01200090	458,58	321,51	70,11%
	15073A01200091	1379,66	661,85	47,97%
	15073A01200092	881,68	397,00	45,03%
	15073A01200111	4751,94	1239,53	26,08%
	15073A01200113	37503,42	9258,80	24,69%
	15073A01200117	2896,34	2183,94	75,40%
	15073A01200119	2764,76	619,83	22,42%
	15073A01200120	2315,25	452,94	19,56%
	15073A01200122	1251,31	945,79	75,58%
	15073A01200167	2617,97	634,02	24,22%
	15073A01200181	5870,62	2373,31	40,43%
	15073A01200182	1307,53	295,64	22,61%
	15073A01200191	66729,46	133,60	0,20%
	15073A01200227	292,51	292,51	100,00%
	15073A01200228	1568,37	1522,95	97,10%
	15073A01200229	380,94	307,60	80,75%
	15073A01200230	477,25	277,34	58,11%
	15073A01200231	2427,10	176,88	7,29%
	15073A01200253	154,25	69,73	45,21%
	15073A01200254	155,94	59,04	37,86%
	15073A01200256	128,05	75,22	58,74%
	15073A01200258	54,86	54,86	100,00%
	15073A01200269	22,03	22,03	100,00%
	15073A01200271	261,09	144,52	55,35%
	15073A01200274	176,22	176,22	100,00%
	15073A01208289	10640,10	2530,19	23,78%
	15073A01208306	754,49	192,70	25,54%
	15073A01300014	2706,33	1420,29	52,48%
	15073A01300023	3134,16	1247,02	39,79%
	15073A01300032	1451,73	1448,76	99,80%
	15073A01300036	711,60	346,99	48,76%
	15073A01300038	76,14	76,14	100,00%
	15073A01300039	484,28	484,28	100,00%
	15073A01300040	108,67	108,67	100,00%
	15073A01300041	754,08	717,98	95,21%

CVD: 9Si28gHug55A5eYiZYEH
Verificable na Sede Electrónica do Organismo.

Plano Nº 0152A-0201	Referencia Catastral	Superficie (m²)	Superficie Afectada (m²)	Porcentaxe Afectada
	15073A01300042	294,21	252,76	85,91%
	15073A01300043	1228,31	1024,58	83,41%
	15073A01300044	202,93	202,93	100,00%
	15073A01300045	413,84	413,84	100,00%
	15073A01300046	341,05	341,05	100,00%
	15073A01300047	67,27	67,26	99,98%
	15073A01300048	1987,37	1362,33	68,55%
	15073A01300049	582,66	582,66	100,00%
	15073A01300050	474,46	415,92	87,66%
	15073A01300051	3449,56	2120,52	61,47%
	15073A01300055	768,00	444,56	57,89%
	15073A01300057	1031,23	634,87	61,56%
	15073A01300058	1377,20	389,51	28,28%
	15073A01300059	1064,37	46,46	4,36%
	15073A01300060	259,31	153,41	59,16%
	15073A01300065	635,31	70,98	11,17%
	15073A01300066	529,82	223,05	42,10%
	15073A01300067	532,04	284,71	53,51%
	15073A01300068	162,97	162,97	100,00%
	15073A01300072	1610,24	1610,13	99,99%
	15073A01300101	209,89	209,89	100,00%
	15073A01300110	654,39	654,39	100,00%
	15073A01300167	22,92	22,91	99,97%
	15073A01300170	485,92	485,90	100,00%
	15073A01300171	112,39	112,39	100,00%
	15073A01300173	97,43	97,43	100,00%
	15073A01300174	158,26	158,26	100,00%
	15073A01300175	149,64	149,64	100,00%
	15073A01300176	143,50	143,50	100,00%
	15073A01300177	101,78	101,78	100,00%
	15073A01300178	194,83	194,83	100,00%
	15073A01300179	114,61	114,61	100,00%
	15073A01300180	203,63	203,29	99,83%
	15073A01300181	724,25	308,20	42,55%
	15073A01300191	299,19	124,82	41,72%
	15073A01300192	357,46	109,41	30,61%
	15073A01300193	727,06	82,82	11,39%
	15073A01300196	468,16	157,71	33,69%
	15073A01300198	2480,01	1680,35	67,76%
	15073A01300210	207,15	207,15	100,00%
	15073A01300215	70,66	70,66	100,00%
	15073A01300216	1395,17	1395,13	100,00%
	15073A01300217	221,67	221,67	100,00%
	15073A01300219	443,92	443,90	99,99%
	15073A01300224	596,56	595,97	99,90%

CVD: 9Si28gHug55A5eYiZYEH
Verificable na Sede Electrónica do Organismo.

Plano Nº 0152A-0201	Referencia Catastral	Superficie (m²)	Superficie Afectada (m²)	Porcentaxe Afectada
	15073A01300256	359,06	57,80	16,10%
	15073A01300257	4183,01	1023,13	24,46%
	15073A01300263	1370,52	417,87	30,49%
	15073A01300264	574,80	312,10	54,30%
	15073A01300265	419,37	239,22	57,04%
	15073A01300266	7959,33	5169,51	64,95%
	15073A01300269	1334,40	192,50	14,43%
	15073A01300270	2839,58	551,93	19,44%
	15073A01300271	1432,44	280,66	19,59%
	15073A01300272	1372,69	350,27	25,52%
	15073A01300273	1096,36	143,41	13,08%
	15073A01300278	1674,68	261,15	15,59%
	15073A01300279	702,37	131,98	18,79%
	15073A01300285	1034,41	276,05	26,69%
	15073A01300286	1044,76	174,07	16,66%
	15073A01300287	1124,88	276,73	24,60%
	15073A01300289	493,31	214,01	43,38%
	15073A01300290	1139,71	166,61	14,62%
	15073A01300291	444,82	138,99	31,25%
	15073A01300292	884,06	230,53	26,08%
	15073A01300301	1948,96	70,74	3,63%
	15073A01300302	105,98	105,98	100,00%
	15073A01300304	385,53	237,78	61,68%
	15073A01300307	265,45	265,45	100,00%
	15073A01300308	423,58	423,58	100,00%
	15073A01300334	336,68	82,77	24,58%
	15073A01300376	845,08	845,08	100,00%
	15073A01300377	463,60	463,58	100,00%
	15073A01300381	272,70	272,70	100,00%
	15073A01300382	236,40	236,40	100,00%
	15073A01300384	4405,66	2090,24	47,44%
	15073A01300385	7385,12	4037,45	54,67%
	15073A01300418	4432,28	775,80	17,50%
	15073A01300419	23867,44	9751,71	40,86%
	15073A01300423	821,66	42,68	5,19%
	15073A01300424	6029,65	9,72	0,16%
	15073A01300427	715,52	217,46	30,39%
	15073A01300428	605,60	303,56	50,13%
	15073A01300429	831,01	533,66	64,22%
	15073A01300430	838,78	590,69	70,42%
	15073A01300431	838,21	602,80	71,91%
	15073A01300432	1414,00	799,57	56,55%
	15073A01300434	7409,19	2973,20	40,13%
	15073A01300435	1641,37	1641,36	100,00%
	15073A01300436	3234,01	816,35	25,24%

CVD: 9Si28gHug55A5eYiZYEH
Verificable na Sede Electrónica do Organismo.

Plano Nº 0152A-0201	Referencia Catastral	Superficie (m²)	Superficie Afectada (m²)	Porcentaxe Afectada
	15073A01300437	673,47	91,23	13,55%
	15073A01300438	611,38	45,08	7,37%
	15073A01300439	674,44	14,76	2,19%
	15073A01300443	4812,01	182,81	3,80%
	15073A01300444	2599,67	159,74	6,14%
	15073A01300445	167966,78	3538,29	2,11%
	15073A01300446	751627,58	26937,08	3,58%
	15073A01300457	5286,03	1579,71	29,88%
	15073A01300462	136,93	136,93	100,00%
	15073A01300463	108,92	108,92	100,00%
	15073A01300464	85,16	85,16	100,00%
	15073A01300465	69,40	69,40	100,00%
	15073A01300466	92,93	92,93	100,00%
	15073A01300467	110,18	110,18	100,00%
	15073A01300468	50,06	50,06	100,00%
	15073A01300472	579,81	146,36	25,24%
	15073A01300473	1139,57	179,80	15,78%
	15073A01300476	448,91	384,98	85,76%
	15073A01300477	336,83	336,83	100,00%
	15073A01300481	586,06	135,21	23,07%
	15073A01300482	745,07	150,12	20,15%
	15073A01300533	3059,09	3009,87	98,39%
	15073A01300534	3116,19	11,69	0,38%
	15073A01300540	872,03	28,43	3,26%
	15073A01300541	404,70	139,85	34,56%
	15073A01300556	340,35	30,90	9,08%
	15073A01300557	350,22	81,90	23,39%
	15073A01300561	762,64	761,15	99,81%
	15073A01300562	2975,69	1643,15	55,22%
	15073A01300563	817,20	386,63	47,31%
	15073A01300564	647,05	437,36	67,59%
	15073A01300565	146,32	36,53	24,97%
	15073A01300583	254,79	49,50	19,43%
	15073A01300588	504,11	290,11	57,55%
	15073A01300589	2771,38	970,37	35,01%
	15073A01300592	5966,28	1015,34	17,02%
	15073A01300598	469,00	385,42	82,18%
	15073A01300599	832,19	673,18	80,89%
	15073A01300600	624,64	545,70	87,36%
	15073A01300601	1478,51	1320,42	89,31%
	15073A01300602	597,08	556,39	93,19%
	15073A01300603	800,91	236,95	29,59%
	15073A01300604	167,03	92,01	55,08%
	15073A01300605	601,14	601,14	100,00%
	15073A01300606	2260,13	188,96	8,36%

CVD: 9Si28gHug55A5eYiZYEH
Verificable na Sede Electrónica do Organismo.

Plano Nº 0152A-0201	Referencia Catastral	Superficie (m²)	Superficie Afectada (m²)	Porcentaxe Afectada
	15073A01300616	2137,02	25,31	1,18%
	15073A01300619	88,06	88,05	100,00%
	15073A01300620	451,42	451,42	100,00%
	15073A01300631	1191,60	1191,60	100,00%
	15073A01300632	2168,34	2168,34	100,00%
	15073A01300633	704,55	616,95	87,57%
	15073A01300643	304,63	104,14	34,19%
	15073A01300648	1827,91	552,31	30,22%
	15073A01300649	1424,74	594,76	41,75%
	15073A01300650	1295,12	426,85	32,96%
	15073A01300651	246,14	246,14	100,00%
	15073A01300652	367,17	367,17	100,00%
	15073A01300653	483,21	483,21	100,00%
	15073A01300654	291,31	291,31	100,00%
	15073A01300655	2555,28	2555,28	100,00%
	15073A01300656	50,95	50,95	100,00%
	15073A01308246	736,63	317,97	43,17%
	15073A01308248	8985,96	1872,47	20,84%
	15073A01308249	2780,91	2701,00	97,13%
	15073A01308250	4328,57	1941,38	44,85%
	15073A01308251	1676,29	1676,12	99,99%
	15073A01308252	640,91	640,91	100,00%
	15073A01308257	9526,20	2352,04	24,69%
	15073A01400006	737,87	737,87	100,00%
	15073A01400007	1067,37	1067,37	100,00%
	15073A01400012	319,25	319,25	100,00%
	15073A01400018	8338,62	3139,22	37,65%
	15073A01500009	1462,28	1462,28	100,00%
	15073A01500010	396,19	396,19	100,00%
	15073A01500012	2993,60	2200,22	73,50%
	15073A01500018	200,17	200,17	100,00%
	15073A01500019	191,22	191,22	100,00%
	15073A01500021	341,77	341,77	100,00%
	15073A01500027	308,93	167,43	54,20%
	15073A01500028	2291,86	1922,53	83,89%
	15073A01500030	270,14	254,42	94,18%
	15073A01500031	340,29	323,75	95,14%
	15073A01500033	120,20	48,47	40,32%
	15073A01500034	405,14	405,14	100,00%
	15073A01500035	424,88	424,88	100,00%
	15073A01500036	489,56	489,56	100,00%
	15073A01500037	469,00	469,00	100,00%
	15073A01500038	425,21	425,21	100,00%
	15073A01500039	224,68	224,68	100,00%
	15073A01500040	509,81	509,81	100,00%

CVD: 9Si28gHug55A5eYiZYEH
Verificable na Sede Electrónica do Organismo.

Plano Nº 0152A-0201	Referencia Catastral	Superficie (m²)	Superficie Afectada (m²)	Porcentaxe Afectada
	15073A01500041	768,15	626,64	81,58%
	15073A01500048	756,65	756,65	100,00%
	15073A01500049	235,67	235,67	100,00%
	15073A01500050	501,67	305,12	60,82%
	15073A01500051	282,42	174,60	61,82%
	15073A01500052	269,33	156,57	58,13%
	15073A01500053	356,14	168,95	47,44%
	15073A01500055	541,38	217,45	40,17%
	15073A01500068	1556,94	909,42	58,41%
	15073A01500071	205,94	135,20	65,65%
	15073A01500077	478,82	444,74	92,88%
	15073A01500079	194,58	194,58	100,00%
	15073A01500080	367,22	367,22	100,00%
	15073A01500081	135,51	135,51	100,00%
	15073A01500082	573,18	573,18	100,00%
	15073A01500092	314,70	314,70	100,00%
	15073A01500093	314,44	314,44	100,00%
	15073A01500103	3207,27	3189,06	99,43%
	15073A01500104	1281,89	1252,18	97,68%
	15073A01500106	466,60	128,92	27,63%
	15073A01500107	1126,89	964,82	85,62%
	15073A01500108	1175,07	1175,07	100,00%
	15073A01500109	1174,91	882,49	75,11%
	15073A01500110	1184,24	632,88	53,44%
	15073A01500111	213,97	213,97	100,00%
	15073A01500112	701,93	641,32	91,37%
	15073A01500113	397,74	230,60	57,98%
	15073A01500114	148,02	92,26	62,33%
	15073A01500116	45,83	19,03	41,52%
	15073A01500119	46,07	45,67	99,11%
	15073A01500120	193,58	193,58	100,00%
	15073A01500121	150,91	150,91	100,00%
	15073A01500122	127,29	127,29	100,00%
	15073A01500123	121,73	121,73	100,00%
	15073A01500124	68,87	68,87	100,00%
	15073A01500131	215,38	80,87	37,55%
	15073A01500132	80,30	51,26	63,84%
	15073A01500133	69,77	51,48	73,78%
	15073A01500134	172,35	135,34	78,52%
	15073A01500135	88,27	77,17	87,43%
	15073A01500136	99,35	89,93	90,51%
	15073A01500138	483,20	134,28	27,79%
	15073A01500139	303,85	30,56	10,06%
	15073A01500143	70,01	33,23	47,47%
	15073A01500144	67,36	67,13	99,66%

CVD: 9Si28gHug55A5eYiZYEH
Verificable na Sede Electrónica do Organismo.

Plano Nº 0152A-0201	Referencia Catastral	Superficie (m²)	Superficie Afectada (m²)	Porcentaxe Afectada
	15073A01500145	85,41	85,41	100,00%
	15073A01500146	53,83	53,83	100,00%
	15073A01500147	68,69	27,43	39,94%
	15073A01500148	400,05	395,29	98,81%
	15073A01500149	283,00	283,00	100,00%
	15073A01500150	499,03	499,03	100,00%
	15073A01500151	55,06	53,14	96,52%
	15073A01500152	209,33	107,90	51,55%
	15073A01500153	392,08	47,00	11,99%
	15073A01500154	181,11	14,11	7,79%
	15073A01500155	155,17	6,98	4,50%
	15073A01500156	308,95	16,04	5,19%
	15073A01500157	764,14	128,62	16,83%
	15073A01500158	199,17	52,26	26,24%
	15073A01500159	318,22	102,78	32,30%
	15073A01500160	253,93	88,41	34,82%
	15073A01500161	451,56	160,43	35,53%
	15073A01500162	990,36	434,58	43,88%
	15073A01500164	1268,29	290,17	22,88%
	15073A01500165	2050,08	1876,87	91,55%
	15073A01500166	974,30	911,25	93,53%
	15073A01500167	375,09	375,09	100,00%
	15073A01500169	470,33	470,33	100,00%
	15073A01500170	306,15	306,15	100,00%
	15073A01500171	328,53	328,53	100,00%
	15073A01500172	1893,62	1893,60	100,00%
	15073A01500173	2053,83	780,75	38,01%
	15073A01500174	115,54	84,16	72,85%
	15073A01500175	189,40	84,57	44,65%
	15073A01500177	152,66	82,32	53,92%
	15073A01500178	384,61	92,17	23,97%
	15073A01500179	210,34	35,42	16,84%
	15073A01500180	184,01	86,06	46,77%
	15073A01500184	310,87	151,21	48,64%
	15073A01500189	584,37	153,30	26,23%
	15073A01500190	156,91	156,25	99,58%
	15073A01500191	80,49	80,49	100,00%
	15073A01500192	293,17	293,17	100,00%
	15073A01500193	449,39	449,39	100,00%
	15073A01500194	344,02	343,74	99,92%
	15073A01500195	251,93	239,15	94,93%
	15073A01500196	328,54	265,90	80,93%
	15073A01500197	567,74	358,29	63,11%
	15073A01500198	1145,30	465,93	40,68%
	15073A01500200	61,43	25,07	40,81%

CVD: 9Si28gHug55A5eYiZYEH
Verificable na Sede Electrónica do Organismo.

Plano Nº 0152A-0201	Referencia Catastral	Superficie (m²)	Superficie Afectada (m²)	Porcentaxe Afectada
	15073A01500201	368,67	122,26	33,16%
	15073A01500203	1060,05	1055,33	99,55%
	15073A01500211	1769,76	1731,69	97,85%
	15073A01500271	950,37	949,69	99,93%
	15073A01500272	344,01	344,01	100,00%
	15073A01500273	138,00	138,00	100,00%
	15073A01500274	207,00	207,00	100,00%
	15073A01508143	3339,01	3303,56	98,94%
	15073A01508146	488,00	488,00	100,00%
	15073A02100371	2152,11	725,30	33,70%
	15073A02100373	342,87	342,87	100,00%
	15073A02100388	1560,41	798,85	51,19%
	15073A02100389	1153,35	154,91	13,43%
	15073A02100391	201,31	92,73	46,06%
	15073A02100392	206,88	112,50	54,38%
	15073A02100407	326,54	315,32	96,56%
	15073A02100413	483,12	483,12	100,00%
	15073A02100414	447,71	442,31	98,79%
	15073A02100428	1279,93	515,69	40,29%
	15073A02100429	182,58	182,58	100,00%
	15073A02100446	342,78	342,19	99,83%
	15073A02100447	295,74	295,74	100,00%
	15073A02100448	348,95	348,95	100,00%
	15073A02100449	299,00	299,00	100,00%
	15073A02100450	523,87	158,62	30,28%
	15073A02100451	643,69	619,75	96,28%
	15073A02100452	251,59	251,59	100,00%
	15073A02100457	189,93	189,93	100,00%
	15073A02100458	204,56	204,56	100,00%
	15073A02100459	282,50	282,50	100,00%
	15073A02100460	706,90	706,89	100,00%
	15073A02100464	354,68	354,68	100,00%
	15073A02100465	278,12	278,12	100,00%
	15073A02100466	111,62	111,62	100,00%
	15073A02100467	144,98	144,98	100,00%
	15073A02100468	218,40	218,40	100,00%
	15073A02100469	388,04	388,04	100,00%
	15073A02100470	170,51	152,69	89,55%
	15073A02100472	385,35	96,68	25,09%
	15073A02100473	126,04	126,02	99,98%
	15073A02100474	158,94	126,43	79,54%
	15073A02100475	196,64	47,80	24,31%
	15073A02100476	475,84	97,15	20,42%
	15073A02100477	167,38	44,40	26,53%
	15073A02100481	1370,86	37,98	2,77%

CVD: 9Si28gHug55A5eYiZYEH
Verificable na Sede Electrónica do Organismo.

Plano Nº 0152A-0201	Referencia Catastral	Superficie (m²)	Superficie Afectada (m²)	Porcentaxe Afectada
	15073A02100956	290,85	290,85	100,00%
	15073A02100957	102,49	102,49	100,00%
	15073A02100958	125,02	125,02	100,00%
	15073A02100959	50,53	50,53	100,00%
	15073A02100960	124,63	124,63	100,00%
	15073A02100961	353,94	353,94	100,00%
	15073A02100962	1660,31	1660,30	100,00%
	15073A02100963	507,31	507,30	100,00%
	15073A02100964	608,85	509,38	83,66%
	15073A02100965	120,42	38,55	32,02%
	15073A02100966	32,30	32,30	100,00%
	15073A02100967	158,56	158,56	100,00%
	15073A02100969	51,11	9,12	17,84%
	15073A02100970	203,63	203,63	100,00%
	15073A02100974	139,95	139,95	100,00%
	15073A02100975	172,37	172,37	100,00%
	15073A02100976	145,10	145,10	100,00%
	15073A02100977	237,49	237,49	100,00%
	15073A02100978	35,10	35,10	100,00%
	15073A02100979	54,18	54,18	100,00%
	15073A02100980	27,24	27,24	100,00%
	15073A02100981	32,02	32,02	100,00%
	15073A02100982	33,51	33,51	100,00%
	15073A02100983	118,32	118,32	100,00%
	15073A02100984	457,88	38,24	8,35%
	15073A02100985	58,18	10,60	18,23%
	15073A02100986	359,23	55,25	15,38%
	15073A02100991	145,84	145,84	100,00%
	15073A02100992	275,95	266,60	96,61%
	15073A02100993	424,15	52,48	12,37%
	15073A02101006	113,35	2,68	2,37%
	15073A02101007	90,05	8,17	9,07%
	15073A02101008	91,60	16,88	18,43%
	15073A02101009	822,44	448,32	54,51%
	15073A02101010	291,97	29,15	9,98%
	15073A02101011	169,88	19,63	11,56%
	15073A02101012	217,40	33,87	15,58%
	15073A02101013	212,56	56,22	26,45%
	15073A02101014	386,22	119,38	30,91%
	15073A02101015	276,47	56,14	20,31%
	15073A02101016	336,31	73,26	21,78%
	15073A02101017	603,01	102,58	17,01%
	15073A02101018	664,61	101,68	15,30%
	15073A02101019	593,79	108,18	18,22%
	15073A02101020	290,68	46,50	16,00%

CVD: 9Si28gHug55A5eYiZYEH
Verificable na Sede Electrónica do Organismo.

Plano Nº 0152A-0201	Referencia Catastral	Superficie (m²)	Superficie Afectada (m²)	Porcentaxe Afectada
	15073A02101021	231,61	37,80	16,32%
	15073A02101022	293,00	42,88	14,63%
	15073A02101023	339,36	45,43	13,39%
	15073A02101027	804,79	19,74	2,45%
	15073A02101078	150,08	150,08	100,00%
	15073A02101079	98,30	98,30	100,00%
	15073A02101080	215,77	215,77	100,00%
	15073A02101081	59,14	59,14	100,00%
	15073A02101082	75,00	75,00	100,00%
	15073A02101095	58,15	15,80	27,17%
	15073A02101128	2751,89	2751,76	100,00%
	15073A02101237	34,09	34,09	100,00%
	15073A02101238	9,96	9,96	100,00%
	15073A02101239	21,72	21,72	100,00%
	15073A02101240	18,95	18,95	100,00%
	15073A02101280	88,13	59,49	67,50%
	15073A02108851	3330,13	1169,52	35,12%
	15073A02108852	1553,42	397,63	25,60%
	15073A02108880	559,18	559,17	100,00%
	15073A02200018	295,84	295,84	100,00%
	15073A02200020	273,26	273,26	100,00%
	15073A02200021	682,61	682,61	100,00%
	15073A02200025	186,28	186,28	100,00%
	15073A02200026	291,28	291,28	100,00%
	15073A02200027	348,33	348,33	100,00%
	15073A02200028	438,21	438,21	100,00%
	15073A02200029	223,28	223,28	100,00%
	15073A02200030	551,91	551,91	100,00%
	15073A02200031	176,14	176,14	100,00%
	15073A02200032	339,69	339,69	100,00%
	15073A02200033	766,23	766,23	100,00%
	15073A02200038	397,19	311,41	78,40%
	15073A02200039	645,90	194,31	30,08%
	15073A02200040	634,81	505,66	79,66%
	15073A02200042	639,56	639,56	100,00%
	15073A02200044	157,48	157,48	100,00%
	15073A02200046	596,30	596,30	100,00%
	15073A02200049	414,05	414,05	100,00%
	15073A02200050	548,75	542,89	98,93%
	15073A02200051	361,28	361,28	100,00%
	15073A02200052	461,96	461,96	100,00%
	15073A02200053	1038,82	1038,82	100,00%
	15073A02200055	455,97	229,17	50,26%
	15073A02200057	679,89	350,06	51,49%
	15073A02200058	356,22	201,14	56,47%

CVD: 9Si28gHug55A5eYiZYEH
Verificable na Sede Electrónica do Organismo.

Plano Nº 0152A-0201	Referencia Catastral	Superficie (m²)	Superficie Afectada (m²)	Porcentaxe Afectada
	15073A02200059	1004,60	900,26	89,61%
	15073A02200060	102,79	102,79	100,00%
	15073A02200061	186,68	151,76	81,29%
	15073A02200062	430,77	428,28	99,42%
	15073A02200063	358,54	358,54	100,00%
	15073A02200064	707,53	215,81	30,50%
	15073A02200065	786,89	246,63	31,34%
	15073A02200066	560,09	108,07	19,30%
	15073A02200071	837,97	390,40	46,59%
	15073A02200072	474,76	218,30	45,98%
	15073A02200073	499,81	290,97	58,22%
	15073A02200074	1059,58	722,05	68,15%
	15073A02200078	772,26	671,33	86,93%
	15073A02200079	3203,04	2391,98	74,68%
	15073A02200082	1236,58	438,18	35,43%
	15073A02200089	1319,51	643,02	48,73%
	15073A02200094	429,19	429,19	100,00%
	15073A02200095	530,76	530,76	100,00%
	15073A02200096	465,26	465,25	100,00%
	15073A02200103	639,84	639,84	100,00%
	15073A02200108	963,06	816,30	84,76%
	15073A02200109	653,81	481,35	73,62%
	15073A02200110	599,85	358,43	59,75%
	15073A02200111	638,14	178,54	27,98%
	15073A02200112	322,36	256,38	79,53%
	15073A02200113	251,05	190,11	75,73%
	15073A02200116	204,73	155,87	76,14%
	15073A02200117	182,64	127,91	70,03%
	15073A02200118	500,68	358,23	71,55%
	15073A02200119	371,43	250,24	67,37%
	15073A02200120	352,18	267,91	76,07%
	15073A02200121	475,80	347,17	72,97%
	15073A02200122	278,14	214,88	77,26%
	15073A02200123	447,03	356,76	79,81%
	15073A02200124	272,27	217,47	79,87%
	15073A02200129	895,37	765,00	85,44%
	15073A02200130	367,38	367,38	100,00%
	15073A02200131	466,13	466,13	100,00%
	15073A02200132	269,35	116,75	43,35%
	15073A02200133	1593,44	1317,69	82,69%
	15073A02200134	870,75	7,74	0,89%
	15073A02200135	1025,29	115,58	11,27%
	15073A02200136	418,57	153,34	36,63%
	15073A02200137	208,22	52,84	25,38%
	15073A02200138	597,82	289,47	48,42%

CVD: 9Si28gHug55A5eYiZYEH
Verificable na Sede Electrónica do Organismo.

Plano Nº 0152A-0201	Referencia Catastral	Superficie (m²)	Superficie Afectada (m²)	Porcentaxe Afectada
	15073A02200139	320,35	160,20	50,01%
	15073A02200140	364,87	190,28	52,15%
	15073A02200143	1647,11	274,87	16,69%
	15073A02200146	94,88	94,88	100,00%
	15073A02200147	491,41	491,41	100,00%
	15073A02200171	439,93	439,93	100,00%
	15073A02200172	421,43	421,43	100,00%
	15073A02200181	125,26	125,24	99,98%
	15073A02200182	155,53	155,53	100,00%
	15073A02200193	487,76	487,76	100,00%
	15073A02200194	547,48	547,48	100,00%
	15073A02200195	310,19	310,19	100,00%
	15073A02200196	137,91	137,91	100,00%
	15073A02200198	230,09	230,09	100,00%
	15073A02200199	232,13	232,13	100,00%
	15073A02200200	311,24	311,24	100,00%
	15073A02200201	231,41	231,41	100,00%
	15073A02200204	38,77	38,77	100,00%
	15073A02200224	308,89	308,89	100,00%
	15073A02200229	185,82	185,82	100,00%
	15073A02200230	214,52	214,13	99,82%
	15073A02200234	287,03	287,03	100,00%
	15073A02200235	157,58	157,58	100,00%
	15073A02200236	95,17	95,17	100,00%
	15073A02200237	104,42	104,42	100,00%
	15073A02200238	61,66	61,66	100,00%
	15073A02200239	329,95	214,77	65,09%
	15073A02200242	646,80	646,80	100,00%
	15073A02200243	661,19	661,19	100,00%
	15073A02200244	202,10	202,10	100,00%
	15073A02200245	83,27	83,27	100,00%
	15073A02200246	772,71	769,75	99,62%
	15073A02200247	505,32	442,76	87,62%
	15073A02200248	728,98	406,69	55,79%
	15073A02200261	650,79	349,84	53,76%
	15073A02200273	1105,44	243,35	22,01%
	15073A02200274	100,88	100,88	100,00%
	15073A02200275	125,37	125,37	100,00%
	15073A02200280	558,68	558,68	100,00%
	15073A02200281	362,37	362,37	100,00%
	15073A02200282	229,62	229,62	100,00%
	15073A02200283	400,13	400,13	100,00%
	15073A02200284	578,43	383,09	66,23%
	15073A02200285	294,67	294,67	100,00%
	15073A02200286	124,40	124,40	100,00%

CVD: 9Si28gHug55A5eYiZYEH
Verificable na Sede Electrónica do Organismo.

Plano Nº 0152A-0201	Referencia Catastral	Superficie (m²)	Superficie Afectada (m²)	Porcentaxe Afectada
	15073A02200287	178,22	178,22	100,00%
	15073A02200288	98,31	98,31	100,00%
	15073A02200289	123,20	123,20	100,00%
	15073A02200290	99,42	99,42	100,00%
	15073A02200291	451,06	451,06	100,00%
	15073A02200292	342,54	342,54	100,00%
	15073A02200293	84,42	84,42	99,99%
	15073A02200294	60,32	60,32	100,00%
	15073A02200295	149,27	149,27	100,00%
	15073A02200297	952,17	916,93	96,30%
	15073A02200298	1535,76	1121,12	73,00%
	15073A02200299	538,75	414,66	76,97%
	15073A02200300	509,92	381,99	74,91%
	15073A02200301	322,16	237,18	73,62%
	15073A02200302	449,55	297,21	66,11%
	15073A02200303	481,75	313,67	65,11%
	15073A02200304	1030,39	424,94	41,24%
	15073A02200372	586,13	586,13	100,00%
	15073A02200373	550,72	550,72	100,00%
	15073A02200374	219,89	219,89	100,00%
	15073A02200375	433,58	433,58	100,00%
	15073A02200376	404,42	404,42	100,00%
	15073A02200377	110,83	110,83	100,00%
	15073A02200378	176,35	176,35	100,00%
	15073A02200379	84,31	84,30	100,00%
	15073A02200380	55,11	55,11	100,00%
	15073A02200381	98,19	98,19	100,00%
	15073A02200382	120,54	120,54	100,00%
	15073A02200383	76,67	76,67	100,00%
	15073A02200384	1193,82	1193,82	100,00%
	15073A02200389	470,33	470,33	100,00%
	15073A02200390	307,60	307,60	100,00%
	15073A02200391	415,13	415,13	100,00%
	15073A02200392	298,21	298,21	100,00%
	15073A02200393	416,84	416,83	100,00%
	15073A02200394	90,02	90,02	100,00%
	15073A02208115	774,37	549,52	70,96%
	15073A02208116	5821,13	2466,01	42,36%
	15073A02208117	19938,78	114,92	0,58%
	15073A02300025	825,17	379,91	46,04%
	15073A02300027	658,11	658,11	100,00%
	15073A02300028	245,34	245,34	100,00%
	15073A02300029	705,35	705,35	100,00%
	15073A02300034	5645,61	2492,20	44,14%
	15073A02300057	3944,56	2327,28	59,00%

CVD: 9Si28gHug55A5eYiZYEH
Verificable na Sede Electrónica do Organismo.

Plano Nº 0152A-0201	Referencia Catastral	Superficie (m²)	Superficie Afectada (m²)	Porcentaxe Afectada
	15073A02300061	5620,30	237,84	4,23%
	15073A02300062	12540,26	5587,15	44,55%
	15073A02300073	22,46	22,46	100,00%
	15073A02300074	49,32	49,32	100,00%
	15073A02300075	183,77	183,77	100,00%
	15073A02300076	62,88	62,88	100,00%
	15073A02300077	157,55	157,55	100,00%
	15073A02300078	328,83	328,83	100,00%
	15073A02300079	238,15	238,15	100,00%
	15073A02300080	360,44	360,44	100,00%
	15073A02300081	255,59	255,59	100,00%
	15073A02300082	225,45	225,45	100,00%
	15073A02300083	280,13	280,13	100,00%
	15073A02300084	437,29	437,29	100,00%
	15073A02300085	122,39	122,39	100,00%
	15073A02300088	588,49	555,22	94,35%
	15073A02300089	539,35	446,19	82,73%
	15073A02300090	355,23	211,54	59,55%
	15073A02300091	401,93	154,45	38,43%
	15073A02300095	1184,22	145,55	12,29%
	15073A02300096	1190,61	369,66	31,05%
	15073A02300097	373,27	99,94	26,77%
	15073A02300098	538,01	202,69	37,67%
	15073A02300099	605,28	261,55	43,21%
	15073A02300100	378,87	136,55	36,04%
	15073A02300101	280,78	280,78	100,00%
	15073A02300102	127,56	127,56	100,00%
	15073A02300103	377,22	377,22	100,00%
	15073A02300104	209,12	209,12	100,00%
	15073A02300105	419,39	419,39	100,00%
	15073A02300106	226,27	226,27	100,00%
	15073A02300107	157,11	157,11	100,00%
	15073A02300108	363,25	351,71	96,82%
	15073A02300109	252,20	221,26	87,73%
	15073A02300110	396,82	311,20	78,42%
	15073A02300111	311,84	204,05	65,43%
	15073A02300112	295,62	211,07	71,40%
	15073A02300113	952,49	927,94	97,42%
	15073A02300114	29,96	29,96	100,00%
	15073A02300115	22,23	22,23	100,00%
	15073A02300116	370,73	370,73	100,00%
	15073A02300117	453,81	453,81	100,00%
	15073A02300118	1331,94	1331,94	100,00%
	15073A02300119	2724,14	1253,39	46,01%
	15073A02300141	82180,82	5393,65	6,56%

CVD: 9Si28gHug55A5eYiZYEH
Verificable na Sede Electrónica do Organismo.

Plano Nº 0152A-0201	Referencia Catastral	Superficie (m²)	Superficie Afectada (m²)	Porcentaxe Afectada
	15073A02600006	1497,45	1497,41	100,00%
	15073A02600007	64,20	64,20	100,00%
	15073A02600008	239,26	239,26	100,00%
	15073A02600009	806,63	678,79	84,15%
	15073A02600010	387,21	372,29	96,15%
	15073A02600011	309,21	221,99	71,79%
	15073A02600012	585,79	585,79	100,00%
	15073A02600013	227,80	227,80	100,00%
	15073A02600019	935,01	935,01	100,00%
	15073A02600020	465,35	465,35	100,00%
	15073A02600021	350,66	350,66	100,00%
	15073A02600022	353,62	353,62	100,00%
	15073A02600023	2419,94	2245,52	92,79%
	15073A02600026	704,22	632,57	89,83%
	15073A02600029	195,05	195,05	100,00%
	15073A02600030	203,29	203,29	100,00%
	15073A02600031	206,74	204,51	98,92%
	15073A02600032	63,51	63,51	100,00%
	15073A02600033	469,46	435,57	92,78%
	15073A02600034	596,66	404,44	67,78%
	15073A02600035	459,80	213,74	46,48%
	15073A02600036	427,95	235,22	54,96%
	15073A02600037	312,56	163,42	52,28%
	15073A02600038	331,31	182,41	55,06%
	15073A02600039	858,00	490,80	57,20%
	15073A02600040	574,83	412,57	71,77%
	15073A02600042	332,68	200,34	60,22%
	15073A02600045	137,99	137,99	100,00%
	15073A02600046	797,33	322,34	40,43%
	15073A02600047	427,12	277,86	65,05%
	15073A02600049	563,25	168,99	30,00%
	15073A02600089	409,48	96,87	23,66%
	15073A02600090	1033,64	115,28	11,15%
	15073A02600157	1918,18	79,42	4,14%
	15073A02600187	2286,44	41,88	1,83%
	15073A02600274	2310,26	2310,26	100,00%
	15073A02600275	161,27	142,48	88,35%
	15073A02600276	144,49	64,88	44,91%
	15073A02600277	1768,45	1199,44	67,82%
	15073A02600292	2274,46	1006,09	44,23%
	15073A02600293	2390,11	1229,08	51,42%
	15073A02600294	495,09	238,46	48,17%
	15073A02600295	627,20	627,20	100,00%
	15073A02600296	755,35	601,88	79,68%
	15073A02600297	514,11	511,64	99,52%

CVD: 9Si28gHug55A5eYiZYEH
Verificable na Sede Electrónica do Organismo.

Plano Nº 0152A-0201	Referencia Catastral	Superficie (m²)	Superficie Afectada (m²)	Porcentaxe Afectada
	15073A02600298	1127,77	751,51	66,64%
	15073A02600299	701,78	506,27	72,14%
	15073A02600300	665,04	480,79	72,29%
	15073A02600301	888,89	751,49	84,54%
	15073A02600302	917,64	752,81	82,04%
	15073A02600303	419,10	365,16	87,13%
	15073A02600320	169,46	169,46	100,00%
	15073A02600321	116,90	116,90	100,00%
	15073A02600328	390,49	390,49	100,00%
	15073A02600329	131,42	131,42	100,00%
	15073A02600330	190,58	190,58	100,00%
	15073A02600331	86,98	86,98	100,00%
	15073A02600332	43,74	43,74	100,00%
	15073A02600333	76,73	75,77	98,75%
	15073A02600335	147,42	97,58	66,20%
	15073A02600337	122,54	122,54	100,00%
	15073A02600340	292,57	292,57	100,00%
	15073A02600341	113,66	53,61	47,17%
	15073A02600393	130,39	70,68	54,21%
	15073A02600394	301,67	60,89	20,19%
	15073A02600395	3636,95	2100,82	57,76%
	15073A02600400	3506,92	1049,00	29,91%
	15073A02600403	255,79	181,18	70,83%
	15073A02600404	268,15	236,15	88,07%
	15073A02600405	1346,06	1344,29	99,87%
	15073A02600406	194,60	111,90	57,50%
	15073A02600407	347,99	259,92	74,69%
	15073A02600408	751,04	530,09	70,58%
	15073A02600411	2671,79	2607,47	97,59%
	15073A02600412	191,71	191,71	100,00%
	15073A02600414	6213,16	5,28	0,09%
	15073A02600415	3257,93	147,05	4,51%
	15073A02600416	5258,84	121,54	2,31%
	15073A02600459	356,74	214,99	60,26%
	15073A02600460	82,46	82,46	100,00%
	15073A02600461	1160,28	638,12	55,00%
	15073A02600462	79,09	79,09	100,00%
	15073A02600465	94,28	18,69	19,83%
	15073A02600466	96,91	21,15	21,82%
	15073A02600469	64,45	64,45	100,00%
	15073A02600470	73,68	73,68	100,00%
	15073A02600476	295,79	295,79	100,00%
	15073A02600477	37,94	37,94	100,00%
	15073A02600478	32,96	32,96	100,00%
	15073A02600479	85,49	85,49	100,00%

CVD: 9Si28gHug55A5eYiZYEH
Verificable na Sede Electrónica do Organismo.

Plano Nº 0152A-0201	Referencia Catastral	Superficie (m²)	Superficie Afectada (m²)	Porcentaxe Afectada
	15073A02600486	119,17	119,17	100,00%
	15073A02600496	209,74	209,74	100,00%
	15073A02600497	1822,20	883,06	48,46%
	15073A02600502	261,69	261,69	100,00%
	15073A02600503	72,90	72,90	100,00%
	15073A02608306	43212,10	1467,10	3,40%
	15073A02608307	7105,31	1149,90	16,18%
	15073A02700096	612,40	183,87	30,02%
	15073A02700099	1332,23	909,20	68,25%
	15073A02700105	1221,09	187,69	15,37%
	15073A02700106	1139,93	147,40	12,93%
	15073A02700107	617,92	617,92	100,00%
	15073A02700108	566,58	405,68	71,60%
	15073A02700109	264,98	19,22	7,25%
	15073A02700110	572,80	568,49	99,25%
	15073A02700123	452,97	149,92	33,10%
	15073A02700124	419,68	148,54	35,39%
	15073A02700125	414,40	162,76	39,28%
	15073A02700126	692,86	294,70	42,53%
	15073A02700127	1297,74	194,72	15,00%
	15073A02700129	976,51	382,97	39,22%
	15073A02700131	646,02	636,65	98,55%
	15073A02700132	2346,94	1903,44	81,10%
	15073A02700133	904,04	904,04	100,00%
	15073A02700134	492,03	492,03	100,00%
	15073A02700135	111,58	111,58	100,00%
	15073A02700136	177,56	177,56	100,00%
	15073A02700137	315,03	315,03	100,00%
	15073A02700138	337,06	337,06	100,00%
	15073A02700140	201,90	201,90	100,00%
	15073A02700141	286,11	286,11	100,00%
	15073A02700144	1333,16	1333,16	100,00%
	15073A02700145	3500,17	3500,17	100,00%
	15073A02700148	526,74	526,74	100,00%
	15073A02700156	139,83	139,83	100,00%
	15073A02800035	233,80	233,80	100,00%
	15073A02800036	381,23	381,23	100,00%
	15073A02800037	314,40	314,40	100,00%
	15073A02800038	215,46	215,46	100,00%
	15073A02800039	126,50	126,50	100,00%
	15073A02800041	674,11	514,70	76,35%
	15073A02800043	348,33	348,31	99,99%
	15073A02800044	228,38	228,38	100,00%
	15073A02800045	132,81	132,81	100,00%
	15073A02800046	122,53	122,53	100,00%

CVD: 9Si28gHug55A5eYiZYEH
Verificable na Sede Electrónica do Organismo.

Plano Nº 0152A-0201	Referencia Catastral	Superficie (m²)	Superficie Afectada (m²)	Porcentaxe Afectada
	15073A02800047	136,78	136,78	100,00%
	15073A02800048	158,62	158,62	100,00%
	15073A02800049	188,78	188,78	100,00%
	15073A02800050	183,58	183,58	100,00%
	15073A02800051	595,65	550,87	92,48%
	15073A02800064	664,89	664,89	100,00%
	15073A02800065	304,40	304,40	100,00%
	15073A02800066	327,21	327,21	100,00%
	15073A02800067	519,68	519,44	99,95%
	15073A02808201	809,23	809,23	100,00%
	15073A03400001	185,72	185,72	100,00%
	15073A03400003	108,45	108,45	100,00%
	15073A03400004	87,00	87,00	100,00%
	15073A03400012	704,13	704,11	100,00%
	15073A03400015	336,47	336,47	100,00%
	15073A03400016	55,85	55,85	100,00%
	15073A03400017	2228,63	2189,82	98,26%
	15073A03400018	375,31	243,44	64,86%
	15073A03400020	118,98	118,98	100,00%
	15073A03400026	580,07	534,90	92,21%
	15073A03400032	214,01	214,01	100,00%
	15073A03400034	161,66	161,66	100,00%
	15073A03400035	144,27	144,27	100,00%
	15073A03400036	106,61	106,61	100,00%
	15073A03400041	97,27	97,27	100,00%
	15073A03400042	201,96	201,96	100,00%
	15073A03400043	439,79	439,79	100,00%
	15073A03400044	158,82	157,67	99,28%
	15073A03400045	923,12	923,12	100,00%
	15073A03400049	201,98	201,97	100,00%
	15073A03400050	259,01	259,00	100,00%
	15073A03400051	215,97	215,97	100,00%
	15073A03400052	181,68	181,68	100,00%
	15073A03400053	355,96	355,96	100,00%
	15073A03400054	295,53	195,95	66,30%
	15073A03400058	1109,36	887,28	79,98%
	15073A03400061	224,35	224,35	100,00%
	15073A03400062	313,84	313,84	100,00%
	15073A03400063	210,09	210,09	100,00%
	15073A03400065	1010,65	1010,65	100,00%
	15073A03400066	257,51	257,51	100,00%
	15073A03400067	261,60	261,60	100,00%
	15073A03400068	226,95	226,95	100,00%
	15073A03400069	265,31	265,31	100,00%
	15073A03400071	349,80	349,80	100,00%

CVD: 9Si28gHug55A5eYiZYEH
Verificable na Sede Electrónica do Organismo.

Plano Nº 0152A-0201	Referencia Catastral	Superficie (m²)	Superficie Afectada (m²)	Porcentaxe Afectada
	15073A03400072	608,71	608,71	100,00%
	15073A03400074	525,25	498,61	94,93%
	15073A03400075	162,46	17,09	10,52%
	15073A03400076	126,30	87,92	69,61%
	15073A03400077	182,96	93,01	50,84%
	15073A03400082	988,02	292,33	29,59%
	15073A03400091	207,68	81,96	39,47%
	15073A03400092	260,98	109,04	41,78%
	15073A03400093	634,05	68,62	10,82%
	15073A03400094	620,65	37,57	6,05%
	15073A03400095	363,89	32,71	8,99%
	15073A03400096	390,90	20,99	5,37%
	15073A03400097	439,16	17,91	4,08%
	15073A03400098	776,51	40,39	5,20%
	15073A03400099	279,51	279,51	100,00%
	15073A03400100	229,87	229,87	100,00%
	15073A03400101	187,26	187,26	100,00%
	15073A03400102	264,89	251,74	95,03%
	15073A03400103	194,18	130,00	66,95%
	15073A03400108	953,32	51,08	5,36%
	15073A03400109	184,13	95,40	51,81%
	15073A03400393	42,19	42,19	100,00%
	15073A03400394	39,67	39,67	100,00%
	15073A03400395	119,75	119,75	100,00%
	15073A03400396	81,55	81,55	100,00%
	15073A03400397	159,71	159,71	100,00%
	15073A03400398	352,11	352,11	100,00%
	15073A03400399	243,77	243,77	100,00%
	15073A03400400	292,43	292,43	100,00%
	15073A03400401	232,57	232,57	100,00%
	15073A03400402	192,90	192,90	100,00%
	15073A03400403	199,79	199,79	100,00%
	15073A03400404	83,23	83,23	100,00%
	15073A03400405	95,22	95,22	100,00%
	15073A03400406	450,15	449,82	99,93%
	15073A03400407	82,91	82,91	100,00%
	15073A03400408	92,82	92,82	100,00%
	15073A03400409	75,82	75,82	100,00%
	15073A03400410	89,66	89,66	100,00%
	15073A03400411	238,93	238,93	100,00%
	15073A03400412	217,52	217,52	100,00%
	15073A03400413	523,18	517,46	98,91%
	15073A03400414	54,78	54,78	100,00%
	15073A03400415	91,96	91,96	100,00%
	15073A03400416	454,04	454,04	100,00%

CVD: 9Si28gHug55A5eYiZYEH
Verificable na Sede Electrónica do Organismo.

Plano Nº 0152A-0201	Referencia Catastral	Superficie (m²)	Superficie Afectada (m²)	Porcentaxe Afectada
	15073A03400417	342,62	342,62	100,00%
	15073A03400418	342,44	320,96	93,73%
	15073A03400419	342,81	264,77	77,23%
	15073A03400420	342,08	208,90	61,07%
	15073A03400421	342,32	127,05	37,11%
	15073A03400422	342,14	55,84	16,32%
	15073A03400423	317,98	98,82	31,08%
	15073A03400424	81,09	81,09	100,00%
	15073A03400425	68,08	68,08	100,00%
	15073A03400426	147,73	147,73	100,00%
	15073A03400427	31,65	31,65	100,00%
	15073A03400428	138,59	138,59	100,00%
	15073A03400429	165,08	165,08	100,00%
	15073A03400431	112,88	112,88	100,00%
	15073A03400432	92,47	92,47	100,00%
	15073A03400433	441,65	336,26	76,14%
	15073A03400434	216,23	109,75	50,76%
	15073A03400435	348,18	148,22	42,57%
	15073A03400436	485,75	96,19	19,80%
	15073A03400437	600,28	69,16	11,52%
	15073A03400457	64,12	32,98	51,44%
	15073A03400467	332,84	332,84	100,00%
	15073A03400469	667,79	655,81	98,21%
	15073A03408627	362,94	362,94	100,00%
	15073A03408628	461,15	461,15	100,00%
	15073A03408629	1849,46	1849,45	100,00%
	15073A06400013	1523,51	1503,13	98,66%
	15073A06400014	1182,95	1160,05	98,06%
	15073A06400015	333,31	124,47	37,34%
	15073A06400016	184,17	184,17	100,00%
	15073A06400017	621,02	78,33	12,61%
	15073A06400018	363,60	363,60	100,00%
	15073A06400064	706,29	187,14	26,50%
	15073A06400065	503,04	385,53	76,64%
	15073A06400066	414,33	414,33	100,00%
	15073A06400067	432,88	432,88	100,00%
	15073A06400068	1186,13	1186,13	100,00%
	15073A06400069	438,37	438,37	100,00%
	15073A06400070	590,52	590,52	100,00%
	15073A06400071	642,53	122,57	19,08%
	15073A06400073	667,10	475,30	71,25%
	15073A06400074	566,67	466,62	82,35%
	15073A06400075	339,75	268,09	78,91%
	15073A06400076	349,92	279,87	79,98%
	15073A06400077	224,98	191,04	84,91%

CVD: 9Si28gHug55A5eYiZYEH
Verificable na Sede Electrónica do Organismo.

Plano Nº 0152A-0201	Referencia Catastral	Superficie (m²)	Superficie Afectada (m²)	Porcentaxe Afectada
	15073A06400081	270,64	270,64	100,00%
	15073A06400082	1014,22	1014,22	100,00%
	15073A06400084	277,15	277,15	100,00%
	15073A06400085	240,08	240,08	100,00%
	15073A06400086	527,82	527,82	100,00%
	15073A06400093	606,15	91,21	15,05%
	15073A06400094	261,50	249,57	95,44%
	15073A06400095	296,77	296,77	100,00%
	15073A06400191	857,13	857,12	100,00%
	15073A06400192	1124,59	1118,22	99,43%
	15073A06400193	1096,17	1096,17	100,00%
	15073A06400195	1995,03	1956,85	98,09%
	15073A06400877	299,84	299,84	100,00%
	15073A06400878	255,05	255,05	100,00%
	15073A06400879	193,17	193,17	100,00%
	15073A06400880	260,68	260,68	100,00%
	15073A06400881	247,27	246,02	99,50%
	15073A06400882	607,42	456,40	75,14%
	15073A06400883	164,43	156,71	95,31%
	15073A16100404	78,00	78,00	100,00%
	15073A16100405	65,62	65,62	100,00%
	15073A16100406	137,28	137,26	99,98%
	15073A16100407	3003,13	2988,11	99,50%
	15073A16100411	584,31	584,29	100,00%
	15073A16100437	652,84	652,84	100,00%
	15073A16100440	189,12	189,12	100,00%
	15073A16100466	24,20	24,20	100,00%
	15073A16100467	51,37	51,37	100,00%
	15073A16100470	616,61	616,61	100,00%
	15073A16100472	541,72	541,72	100,00%
	15073A16100473	541,70	541,70	100,00%
	15073A16100474	537,38	537,38	100,00%
	15073A16100475	201,65	201,65	100,00%
	15073A16100476	389,75	389,75	100,00%
	15073A16100477	505,66	483,72	95,66%
	15073A16100478	216,03	141,44	65,47%
	15073A16100479	197,52	195,14	98,80%
	15073A16100480	173,93	170,01	97,74%
	15073A16100481	2955,27	1499,27	50,73%
	15073A16100482	300,42	300,42	100,00%
	15073A16100483	242,24	240,15	99,14%
	15073A16100590	568,89	321,84	56,57%
	15073A16100596	1337,24	521,43	38,99%
	15073A16100597	618,95	212,61	34,35%
	15073A16100599	826,02	359,71	43,55%

CVD: 9Si28gHug55A5eYiZYEH
Verificable na Sede Electrónica do Organismo.

Plano Nº 0152A-0201	Referencia Catastral	Superficie (m²)	Superficie Afectada (m²)	Porcentaxe Afectada
	15073A16100600	909,79	363,07	39,91%
	15073A16100602	707,54	230,06	32,52%
	15073A16100603	2156,80	519,08	24,07%
	15073A16100604	2205,52	343,70	15,58%
	15073A16100606	488,40	199,85	40,92%
	15073A16100607	439,14	408,54	93,03%
	15073A16100608	480,62	480,62	100,00%
	15073A16100609	505,22	505,22	100,00%
	15073A16100610	791,72	359,03	45,35%
	15073A16100612	451,34	292,67	64,84%
	15073A16100613	487,62	445,04	91,27%
	15073A16100614	483,16	483,16	100,00%
	15073A16100615	442,07	442,07	100,00%
	15073A16100616	1098,26	1098,26	100,00%
	15073A16100618	464,33	464,33	100,00%
	15073A16100624	422,17	422,17	100,00%
	15073A16100629	348,22	348,22	100,00%
	15073A16100630	561,91	561,91	100,00%
	15073A16100631	838,89	694,27	82,76%
	15073A16100634	373,77	373,77	100,00%
	15073A16100635	499,12	141,53	28,36%
	15073A16100636	1519,65	1519,65	100,00%
	15073A16100637	1202,89	1202,89	100,00%
	15073A16100638	626,80	626,80	100,00%
	15073A16100639	770,75	471,77	61,21%
	15073A16100642	567,80	376,63	66,33%
	15073A16100647	3635,69	3635,04	99,98%
	15073A16100651	178,17	178,17	100,00%
	15073A16100652	3015,22	3015,22	100,00%
	15073A16100653	717,23	717,23	100,00%
	15073A16100654	814,64	814,64	100,00%
	15073A16100894	995,65	425,36	42,72%
	15073A16100900	7391,54	1874,88	25,37%
	15073A16100945	3078,75	578,46	18,79%
	15073A16100947	786,36	141,21	17,96%
	15073A16100948	934,17	127,30	13,63%
	15073A16100949	244,47	24,05	9,84%
	15073A16100950	236,86	19,07	8,05%
	15073A16100951	176,59	5,08	2,88%
	15073A16100984	59590,25	9815,14	16,47%
	15073A16101095	1027,68	107,89	10,50%
	15073A16101096	1001,85	103,27	10,31%
	15073A16101097	167,22	97,13	58,09%
	15073A16101098	562,12	493,65	87,82%
	15073A16101099	757,57	550,40	72,65%

CVD: 9Si28gHug55A5eYiZYEH
Verificable na Sede Electrónica do Organismo.

Plano Nº 0152A-0201	Referencia Catastral	Superficie (m²)	Superficie Afectada (m²)	Porcentaxe Afectada
	15073A16101100	724,81	335,46	46,28%
	15073A16101101	299,71	22,52	7,51%
	15073A16101104	551,64	400,37	72,58%
	15073A16101105	398,86	330,58	82,88%
	15073A16101106	427,91	372,65	87,09%
	15073A16101107	496,56	424,49	85,49%
	15073A16101108	399,85	344,20	86,08%
	15073A16101109	231,51	215,59	93,12%
	15073A16101113	231,59	231,59	100,00%
	15073A16101114	92,00	92,00	100,00%
	15073A16101115	94,00	94,00	100,00%
	15073A16101116	97,00	97,00	100,00%
	15073A16101117	63,00	63,00	100,00%
	15073A16101118	82,30	82,30	100,00%
	15073A16101119	125,56	125,56	100,00%
	15073A16101120	212,42	212,42	100,00%
	15073A16101127	915,59	190,30	20,78%
	15073A16101128	654,59	281,37	42,98%
	15073A16101129	499,38	149,92	30,02%
	15073A16101162	304,75	304,75	100,00%
	15073A16101163	1088,47	1088,47	100,00%
	15073A16101164	28,52	28,52	100,00%
	15073A16101165	60,03	60,03	100,00%
	15073A16101166	307,48	307,48	100,00%
	15073A16101178	592,78	397,49	67,05%
	15073A16101179	347,07	227,48	65,54%
	15073A16101180	259,80	259,80	100,00%
	15073A16101181	171,36	171,36	100,00%
	15073A16101182	236,77	177,45	74,95%
	15073A16101183	276,54	129,90	46,97%
	15073A16101184	436,46	401,06	91,89%
	15073A16101295	535,63	371,85	69,42%
	15073A16101319	481,06	397,85	82,70%
	15073A16101320	1453,18	711,68	48,97%
	15073A16101321	1353,01	1351,76	99,91%
	15073A16101322	3649,43	3538,20	96,95%
	15073A16101323	424,12	177,80	41,92%
	15073A16101324	870,63	863,29	99,16%
	15073A16101325	1011,21	1011,19	100,00%
	15073A16101347	8639,27	3059,03	35,41%
	15073A16101348	2343,30	1431,47	61,09%
	15073A16101356	10515,41	5305,28	50,45%
	15073A16101358	296,06	296,06	100,00%
	15073A16101374	2282,13	1447,22	63,42%
	15073A16101376	883,20	853,41	96,63%

CVD: 9Si28gHug55A5eYiZYEH
Verificable na Sede Electrónica do Organismo.

Plano Nº 0152A-0201	Referencia Catastral	Superficie (m²)	Superficie Afectada (m²)	Porcentaxe Afectada
	15073A16101378	33,10	33,10	100,00%
	15073A16101379	43,89	43,89	100,00%
	15073A16101381	147,82	147,82	100,00%
	15073A16101382	659,89	340,28	51,57%
	15073A16101383	79,43	79,43	100,00%
	15073A16101384	327,27	325,92	99,59%
	15073A16101385	84,81	84,81	100,00%
	15073A16101392	3793,99	2555,01	67,34%
	15073A16108280	487,66	487,66	100,00%
	15073A16200001	519,41	519,41	100,00%
	15073A16200003	106,20	106,20	100,00%
	15073A16200004	264,01	264,01	100,00%
	15073A16200005	318,48	318,48	100,00%
	15073A16200007	568,24	568,20	99,99%
	15073A16200009	279,65	279,61	99,99%
	15073A16200010	350,56	350,53	99,99%
	15073A16200025	219,67	219,62	99,98%
	15073A16200026	272,68	272,63	99,98%
	15073A16200027	104,37	104,36	100,00%
	15073A16200028	216,62	216,56	99,97%
	15073A16200029	1197,55	1197,43	99,99%
	15073A16200030	201,79	201,79	100,00%
	15073A16200049	304,00	304,00	100,00%
	15073A16200050	290,70	290,70	100,00%
	15073A16200052	637,86	637,86	100,00%
	15073A16200055	205,63	205,63	100,00%
	15073A16200056	836,18	836,18	100,00%
	15073A16200060	478,51	478,51	100,00%
	15073A16200061	409,23	409,23	100,00%
	15073A16200062	1375,92	1375,92	100,00%
	15073A16200063	381,24	381,24	100,00%
	15073A16200064	2177,35	2177,35	100,00%
	15073A16200065	557,27	557,27	100,00%
	15073A16200066	131,70	131,70	100,00%
	15073A16200067	123,78	123,78	100,00%
	15073A16200068	119,31	119,31	100,00%
	15073A16200069	216,21	216,20	100,00%
	15073A16200070	169,58	169,58	100,00%
	15073A16200071	111,00	110,99	99,99%
	15073A16200076	657,95	657,95	100,00%
	15073A16200077	208,31	208,31	100,00%
	15073A16200078	58,61	58,61	100,00%
	15073A16200079	694,20	694,20	100,00%
	15073A16200080	1573,30	1143,09	72,66%
	15073A16200081	328,58	328,58	100,00%

CVD: 9Si28gHug55A5eYiZYEH
Verificable na Sede Electrónica do Organismo.

Plano Nº 0152A-0201	Referencia Catastral	Superficie (m²)	Superficie Afectada (m²)	Porcentaxe Afectada
	15073A16200082	143,61	143,61	100,00%
	15073A16200083	251,97	251,97	100,00%
	15073A16200084	218,18	218,18	100,00%
	15073A16200085	326,98	326,98	100,00%
	15073A16200091	674,14	674,14	100,00%
	15073A16200092	376,24	376,24	100,00%
	15073A16200093	382,89	382,89	100,00%
	15073A16200094	376,83	376,83	100,00%
	15073A16200095	90,31	90,31	100,00%
	15073A16200096	144,97	144,97	100,00%
	15073A16200097	163,23	163,23	100,00%
	15073A16200098	214,69	214,68	100,00%
	15073A16200101	4200,62	3115,17	74,16%
	15073A16200102	384,96	304,66	79,14%
	15073A16200103	304,35	257,74	84,68%
	15073A16200104	454,55	401,97	88,43%
	15073A16200105	357,65	306,30	85,64%
	15073A16200106	588,37	505,81	85,97%
	15073A16200107	402,04	336,09	83,60%
	15073A16200108	309,11	236,62	76,55%
	15073A16200109	429,44	231,49	53,91%
	15073A16200130	599,53	7,60	1,27%
	15073A16200131	1497,43	70,34	4,70%
	15073A16200134	510,96	151,55	29,66%
	15073A16200135	587,67	527,38	89,74%
	15073A16200136	378,18	378,18	100,00%
	15073A16200137	474,66	474,65	100,00%
	15073A16200138	486,77	486,76	100,00%
	15073A16200141	1093,60	1030,75	94,25%
	15073A16200142	265,86	215,25	80,96%
	15073A16200143	833,76	568,89	68,23%
	15073A16200144	229,67	138,26	60,20%
	15073A16200145	1221,00	288,92	23,66%
	15073A16200146	1071,78	1071,61	99,98%
	15073A16200147	108,64	108,64	100,00%
	15073A16200148	1447,82	1447,80	100,00%
	15073A16200149	217,44	217,44	100,00%
	15073A16200150	501,95	501,95	100,00%
	15073A16200151	170,31	170,31	100,00%
	15073A16200154	86,51	86,47	99,95%
	15073A16200164	126,23	126,23	100,00%
	15073A16200165	235,38	235,37	99,99%
	15073A16200166	97,45	97,45	100,00%
	15073A16200167	532,10	532,10	100,00%
	15073A16200168	1089,44	1089,43	100,00%

CVD: 9Si28gHug55A5eYiZYEH
Verificable na Sede Electrónica do Organismo.

Plano Nº 0152A-0201	Referencia Catastral	Superficie (m²)	Superficie Afectada (m²)	Porcentaxe Afectada
	15073A16200169	320,62	320,62	100,00%
	15073A16200170	452,11	440,30	97,39%
	15073A16200171	108,42	108,42	100,00%
	15073A16200172	137,06	137,06	100,00%
	15073A16200173	596,93	596,93	100,00%
	15073A16200174	808,37	802,03	99,22%
	15073A16200177	572,18	572,18	100,00%
	15073A16200178	206,98	206,98	100,00%
	15073A16200179	357,68	357,58	99,97%
	15073A16200180	307,66	298,42	97,00%
	15073A16200181	926,82	242,97	26,22%
	15073A16200182	1007,14	1007,14	100,00%
	15073A16200183	1039,32	1039,32	100,00%
	15073A16200185	421,92	421,92	100,00%
	15073A16200186	399,52	399,52	100,00%
	15073A16200187	2592,91	2407,54	92,85%
	15073A16200188	352,56	266,73	75,66%
	15073A16200189	198,68	133,00	66,94%
	15073A16200190	216,72	122,88	56,70%
	15073A16200191	293,28	157,58	53,73%
	15073A16200192	604,00	302,50	50,08%
	15073A16200193	657,67	278,12	42,29%
	15073A16200194	960,78	304,12	31,65%
	15073A16200195	322,63	88,64	27,47%
	15073A16200196	225,80	128,56	56,93%
	15073A16200197	508,73	142,63	28,04%
	15073A16200198	256,13	256,13	100,00%
	15073A16200199	259,32	259,32	100,00%
	15073A16200200	285,86	285,86	100,00%
	15073A16200201	345,82	345,82	100,00%
	15073A16200202	943,14	943,14	100,00%
	15073A16200204	539,98	539,98	100,00%
	15073A16200205	52,38	52,38	100,00%
	15073A16200206	171,54	171,54	100,00%
	15073A16200207	128,42	128,42	100,00%
	15073A16200208	212,75	212,75	100,00%
	15073A16200209	168,51	168,51	100,00%
	15073A16200210	1214,20	393,53	32,41%
	15073A16200220	537,15	16,89	3,14%
	15073A16200221	965,35	253,91	26,30%
	15073A16200384	2953,65	866,20	29,33%
	15073A16200417	264,56	233,71	88,34%
	15073A16200418	231,26	230,51	99,67%
	15073A16200419	293,10	293,10	100,00%
	15073A16200422	231,89	231,89	100,00%

CVD: 9Si28gHug55A5eYiZYEH
Verificable na Sede Electrónica do Organismo.

Plano Nº 0152A-0201	Referencia Catastral	Superficie (m²)	Superficie Afectada (m²)	Porcentaxe Afectada
	15073A16200423	217,21	217,21	100,00%
	15073A16200424	182,27	182,27	100,00%
	15073A16200425	149,74	149,74	100,00%
	15073A16200426	223,57	223,57	100,00%
	15073A16200427	592,46	592,46	100,00%
	15073A16200428	232,29	232,29	100,00%
	15073A16200429	352,58	352,56	100,00%
	15073A16200430	556,69	336,12	60,38%
	15073A16200431	337,79	126,84	37,55%
	15073A16200432	514,60	158,15	30,73%
	15073A16200433	280,05	84,17	30,06%
	15073A16200434	1435,46	366,60	25,54%
	15073A16200437	278,21	132,66	47,68%
	15073A16200438	288,08	102,58	35,61%
	15073A16200439	414,22	198,93	48,03%
	15073A16200440	335,78	335,78	100,00%
	15073A16200441	345,44	345,44	100,00%
	15073A16200442	629,35	629,35	100,00%
	15073A16200447	255,91	255,91	100,00%
	15073A16200448	943,98	943,98	100,00%
	15073A16200460	299,70	82,04	27,37%
	15073A16200461	345,98	48,80	14,11%
	15073A16200462	259,02	27,69	10,69%
	15073A16200463	1053,16	73,08	6,94%
	15073A16200465	493,41	86,16	17,46%
	15073A16200466	523,28	92,80	17,73%
	15073A16200467	173,34	93,99	54,23%
	15073A16200468	169,05	16,84	9,96%
	15073A16200472	758,90	399,22	52,61%
	15073A16200473	360,16	343,79	95,45%
	15073A16200474	925,38	925,38	100,00%
	15073A16200477	499,95	499,34	99,88%
	15073A16200478	738,64	672,33	91,02%
	15073A16200479	300,41	300,41	100,00%
	15073A16200480	734,89	721,68	98,20%
	15073A16200482	1717,72	876,55	51,03%
	15073A16200483	832,61	399,92	48,03%
	15073A16200484	403,73	304,80	75,50%
	15073A16200485	276,23	276,23	100,00%
	15073A16200486	2881,74	1553,93	53,92%
	15073A16200488	365,29	80,13	21,94%
	15073A16200509	1850,78	11,84	0,64%
	15073A16200514	592,49	215,12	36,31%
	15073A16200515	585,96	185,19	31,60%
	15073A16200516	378,85	153,20	40,44%

CVD: 9Si28gHug55A5eYiZYEH
Verificable na Sede Electrónica do Organismo.

Plano Nº 0152A-0201	Referencia Catastral	Superficie (m²)	Superficie Afectada (m²)	Porcentaxe Afectada
	15073A16200517	854,69	329,45	38,55%
	15073A16200519	614,70	305,03	49,62%
	15073A16200521	203,92	40,02	19,63%
	15073A16200522	404,93	373,28	92,18%
	15073A16200523	1194,95	1194,95	100,00%
	15073A16200524	205,10	205,10	100,00%
	15073A16200525	226,76	226,76	100,00%
	15073A16200526	165,47	165,47	100,00%
	15073A16200527	571,92	571,92	100,00%
	15073A16200528	1319,59	1244,78	94,33%
	15073A16200530	427,13	31,88	7,46%
	15073A16200535	572,85	35,18	6,14%
	15073A16200536	1895,85	9,63	0,51%
	15073A16200547	1159,96	1159,96	100,00%
	15073A16200548	142,37	142,37	100,00%
	15073A16200549	260,20	260,20	100,00%
	15073A16200550	404,77	404,77	100,00%
	15073A16200551	107,24	107,24	100,00%
	15073A16200552	195,37	195,37	100,00%
	15073A16200553	280,46	280,46	100,00%
	15073A16200554	301,84	301,84	100,00%
	15073A16200555	298,17	298,17	100,00%
	15073A16200556	432,58	432,58	100,00%
	15073A16200557	401,13	401,13	100,00%
	15073A16200561	934,13	934,13	100,00%
	15073A16200569	192,18	192,18	100,00%
	15073A16200572	311,40	311,40	100,00%
	15073A16200577	1328,42	1268,77	95,51%
	15073A16200583	439,05	439,05	100,00%
	15073A16200584	198,11	198,11	100,00%
	15073A16200585	229,52	229,52	100,00%
	15073A16200587	1043,38	1043,38	100,00%
	15073A16200588	524,40	524,40	100,00%
	15073A16200591	297,19	166,42	56,00%
	15073A16200592	677,68	479,87	70,81%
	15073A16200593	217,89	217,89	100,00%
	15073A16200594	209,69	208,01	99,20%
	15073A16200599	868,41	856,59	98,64%
	15073A16200600	638,27	638,27	100,00%
	15073A16200601	648,23	648,22	100,00%
	15073A16200603	296,58	296,58	100,00%
	15073A16200604	678,43	678,43	100,00%
	15073A16200606	321,85	321,85	100,00%
	15073A16200607	209,61	209,61	100,00%
	15073A16200608	290,41	290,41	100,00%

CVD: 9Si28gHug55A5eYiZYEH
Verificable na Sede Electrónica do Organismo.

Plano Nº 0152A-0201	Referencia Catastral	Superficie (m²)	Superficie Afectada (m²)	Porcentaxe Afectada
	15073A16200610	444,71	444,71	100,00%
	15073A16200611	188,07	188,07	100,00%
	15073A16200612	180,78	180,78	100,00%
	15073A16200613	816,70	816,70	100,00%
	15073A16200621	2117,39	2117,39	100,00%
	15073A16200624	499,59	499,59	100,00%
	15073A16200627	91,87	91,87	100,00%
	15073A16200652	231,37	231,37	100,00%
	15073A16200653	39,93	39,93	100,00%
	15073A16200654	211,56	211,56	100,00%
	15073A16200655	87,90	87,90	100,00%
	15073A16200656	72,20	72,20	100,00%
	15073A16200657	51,84	51,84	100,00%
	15073A16200658	251,26	251,26	100,00%
	15073A16200659	33,25	33,25	100,00%
	15073A16200660	245,14	49,96	20,38%
	15073A16200661	198,00	17,35	8,77%
	15073A16200665	1914,20	163,21	8,53%
	15073A16200667	865,98	274,47	31,69%
	15073A16200668	572,29	294,22	51,41%
	15073A16200669	160,00	160,00	100,00%
	15073A16200670	420,00	420,00	100,00%
	15073A16200671	1225,05	1225,05	100,00%
	15073A16200674	1086,85	1086,85	100,00%
	15073A16200675	2708,74	282,23	10,42%
	15073A16200685	590,87	141,57	23,96%
	15073A16200687	517,01	419,09	81,06%
	15073A16200689	1737,18	613,69	35,33%
	15073A16200698	1958,15	1512,53	77,24%
	15073A16200700	299,65	299,65	100,00%
	15073A16200701	326,67	326,67	100,00%
	15073A16200702	775,37	775,37	100,00%
	15073A16200704	114,38	114,38	100,00%
	15073A16200705	56,47	56,47	100,00%
	15073A16200706	983,77	983,77	100,00%
	15073A16200711	222,58	222,58	100,00%
	15073A16200712	983,51	983,51	100,00%
	15073A16200713	608,53	608,53	100,00%
	15073A16200714	258,91	258,91	100,00%
	15073A16200715	231,99	231,99	100,00%
	15073A16200716	182,12	182,12	100,00%
	15073A16200717	170,50	170,50	100,00%
	15073A16200718	113,27	113,27	100,00%
	15073A16200720	386,98	386,98	100,00%
	15073A16200721	222,30	222,30	100,00%

CVD: 9Si28gHug55A5eYiZYEH
Verificable na Sede Electrónica do Organismo.

Plano Nº 0152A-0201	Referencia Catastral	Superficie (m²)	Superficie Afectada (m²)	Porcentaxe Afectada
	15073A16200722	198,77	198,02	99,62%
	15073A16200723	236,12	219,77	93,07%
	15073A16200724	498,13	157,41	31,60%
	15073A16200725	1073,35	235,65	21,95%
	15073A16200726	591,50	362,80	61,34%
	15073A16200727	661,36	25,40	3,84%
	15073A16200729	291,28	45,56	15,64%
	15073A16200730	943,84	819,41	86,82%
	15073A16200731	91,05	29,08	31,94%
	15073A16200732	169,75	74,46	43,87%
	15073A16200733	322,30	111,46	34,58%
	15073A16200734	164,04	60,17	36,68%
	15073A16200735	158,01	65,78	41,63%
	15073A16200736	1322,13	998,42	75,52%
	15073A16200739	175,95	171,61	97,54%
	15073A16200740	111,73	111,73	100,00%
	15073A16200743	543,80	543,80	100,00%
	15073A16200745	108,59	108,59	100,00%
	15073A16200746	111,63	111,63	100,00%
	15073A16200747	413,53	413,53	100,00%
	15073A16200748	301,83	301,83	100,00%
	15073A16200750	464,31	431,77	92,99%
	15073A16200752	469,05	469,05	100,00%
	15073A16200753	466,94	466,94	100,00%
	15073A16200762	94,38	94,38	100,00%
	15073A16200763	79,59	79,59	100,00%
	15073A16200764	92,42	92,42	100,00%
	15073A16200765	188,18	188,18	100,00%
	15073A16200766	34,92	34,92	100,00%
	15073A16200767	465,70	465,70	100,00%
	15073A16200768	34,94	34,94	100,00%
	15073A16200769	41,22	41,21	99,97%
	15073A16200770	75,38	75,36	99,97%
	15073A16200868	837,14	837,14	100,00%
	15073A16200869	878,10	878,10	100,00%
	15073A16200870	368,56	368,56	100,00%
	15073A16200871	117,55	117,55	100,00%
	15073A16200872	104,94	104,94	100,00%
	15073A16200873	69,58	69,58	100,00%
	15073A16200874	314,29	314,29	100,00%
	15073A16200875	239,81	239,81	100,00%
	15073A16200876	643,34	643,34	100,00%
	15073A16200877	36,66	36,66	100,00%
	15073A16200878	358,53	358,53	100,00%
	15073A16200879	241,82	241,82	100,00%

CVD: 9Si28gHug55A5eYiZYEH
Verificable na Sede Electrónica do Organismo.

Plano Nº 0152A-0201	Referencia Catastral	Superficie (m²)	Superficie Afectada (m²)	Porcentaxe Afectada
	15073A16200880	406,98	406,98	100,00%
	15073A16200881	110,94	110,94	100,00%
	15073A16200882	988,78	883,88	89,39%
	15073A16200891	152,54	152,54	100,00%
	15073A16200892	497,54	497,54	100,00%
	15073A16200893	82,62	82,62	100,00%
	15073A16200896	284,71	284,71	100,00%
	15073A16200898	60,75	60,75	100,00%
	15073A16200901	403,65	403,65	100,00%
	15073A16200902	419,55	419,55	100,00%
	15073A16200903	248,30	248,30	100,00%
	15073A16200904	285,15	261,10	91,57%
	15073A16200905	77,61	59,68	76,91%
	15073A16200906	172,06	171,06	99,42%
	15073A16200907	696,93	696,93	100,00%
	15073A16200908	157,95	157,95	100,00%
	15073A16200909	233,84	19,02	8,13%
	15073A16200981	1108,47	695,30	62,73%
	15073A16200982	1108,35	971,79	87,68%
	15073A16200983	1107,35	1102,61	99,57%
	15073A16201006	83,68	83,68	100,00%
	15073A16201030	591,63	23,18	3,92%
	15073A16201031	1154,57	95,88	8,30%
	15073A16201037	269,86	229,68	85,11%
	15073A16201076	84,00	84,00	100,00%
	15073A16201077	518,21	518,21	100,00%
	15073A16201078	120,46	120,46	100,00%
	15073A16201079	244,18	244,18	100,00%
	15073A16201080	28,48	28,48	100,00%
	15073A16201081	59,33	59,33	100,00%
	15073A16201082	386,73	386,73	100,00%
	15073A16201083	24,81	24,81	100,00%
	15073A16201084	60,10	60,10	100,00%
	15073A16201085	97,89	73,74	75,33%
	15073A16201088	15,65	15,65	100,00%
	15073A16201089	28,91	28,91	100,00%
	15073A16201090	57,72	57,72	100,00%
	15073A16201091	216,00	216,00	100,00%
	15073A16201092	206,00	206,00	100,00%
	15073A16201093	904,79	808,29	89,33%
	15073A16201094	31,47	31,47	100,00%
	15073A16201095	73,25	73,25	100,00%
	15073A16201096	89,97	89,97	100,00%
	15073A16201097	180,98	180,98	100,00%
	15073A16201098	217,54	217,54	100,00%

CVD: 9Si28gHug55A5eYiZYEH
Verificable na Sede Electrónica do Organismo.

Plano Nº 0152A-0201	Referencia Catastral	Superficie (m²)	Superficie Afectada (m²)	Porcentaxe Afectada
	15073A16201099	144,01	144,01	100,00%
	15073A16201100	124,54	124,54	100,00%
	15073A16201101	113,76	113,76	100,00%
	15073A16201102	54,78	54,78	100,00%
	15073A16201103	186,56	186,56	100,00%
	15073A16201104	147,01	147,01	100,00%
	15073A16201105	100,51	100,51	100,00%
	15073A16201106	68,88	68,88	100,00%
	15073A16201107	25,66	25,66	100,00%
	15073A16201108	23,44	23,44	100,00%
	15073A16201109	14,44	14,44	100,00%
	15073A16201126	146,69	146,69	100,00%
	15073A16208414	1291,28	1291,28	100,00%
	15073A16208415	101,47	101,47	100,00%
	15073A16208416	170,20	170,20	100,00%
	15073A16208417	1928,65	561,24	29,10%
	15073A16208418	312,59	225,89	72,27%
	15073A16208422	1045,93	1045,93	100,00%
	15073A16208429	4812,89	1670,59	34,71%
	5520011NH1252S	4627,75	4627,75	100,00%
	5520601NH1251N	13659,53	9988,10	73,12%
	5533302NH1253S	6596,21	6596,21	100,00%
	5533303NH1253S	1593,44	35,40	2,22%
	5533308NH1253S	377,52	18,79	4,98%
	5533309NH1253S	333,37	20,54	6,16%
	5533310NH1253S	427,15	25,18	5,89%
	5533316NH1253S	343,30	14,16	4,13%
	5618009NH1251N	795,84	408,05	51,27%
	5618010NH1251N	2246,00	1708,55	76,07%
	5618011NH1251N	891,58	645,47	72,40%
	5618012NH1251N	990,76	693,53	70,00%
	5618013NH1251N	1678,20	1208,81	72,03%
	5618022NH1251N	3911,70	2974,09	76,03%
	5618025NH1251N	127,16	126,73	99,67%
	5618026NH1251N	81,38	81,05	99,59%
	5618027NH1251N	98,90	98,49	99,59%
	5628502NH1252N	1312,55	536,12	40,85%
	5628503NH1252N	1884,26	553,24	29,36%
	5628509NH1252N	2357,96	1778,37	75,42%
	5628510NH1252N	1254,97	632,39	50,39%
	5628514NH1252N	1579,22	917,57	58,10%
	5628519NH1252N	1507,21	1501,16	99,60%
	5719017NH1251N	2325,80	2323,39	99,90%
	5735001NH1253N	1083,51	1083,51	100,00%
	5735002NH1253N	1552,25	1552,25	100,00%

CVD: 9Si28gHug55A5eYiZYEH
Verificable na Sede Electrónica do Organismo.

Plano Nº 0152A-0201	Referencia Catastral	Superficie (m²)	Superficie Afectada (m²)	Porcentaxe Afectada
	5735003NH1253N	112,93	112,93	100,00%
	5735006NH1253N	2195,82	1189,84	54,19%
	5735008NH1253S	596,84	137,38	23,02%
	5735009NH1253S	548,22	548,22	100,00%
	5735010NH1253S	417,02	417,02	100,00%
	5739031NH1253N	4749,11	3585,43	75,50%
	5819501NH1251N	1640,01	1045,01	63,72%
	5819505NH1251N	844,33	499,03	59,10%
	5819506NH1251N	420,96	248,32	58,99%
	5819507NH1251N	917,31	384,39	41,90%
	5819509NH1251N	1551,21	890,49	57,41%
	5819510NH1251N	1127,74	618,45	54,84%
	5819511NH1251N	557,81	325,72	58,39%
	5819515NH1251N	594,31	594,31	100,00%
	5819516NH1251N	1033,47	636,08	61,55%
	5836007NH1253N	1162,30	1162,30	100,00%
	5938001NH1253N	1090,90	460,66	42,23%
	5938002NH1253N	1030,00	428,50	41,60%
	5938003NH1253N	503,47	239,47	47,56%
	5938004NH1253N	574,01	232,04	40,42%
	5938005NH1253N	796,11	196,37	24,67%
	5938006NH1253N	737,78	321,51	43,58%
	5938007NH1253N	495,52	242,13	48,86%
	5938008NH1253N	926,23	418,93	45,23%
	5938009NH1253N	802,68	271,67	33,85%
	5938010NH1253N	1959,13	772,86	39,45%
	5938011NH1253N	1042,44	401,61	38,53%
	5938012NH1253N	920,42	392,52	42,65%
	5938013NH1253N	849,20	370,05	43,58%
	5938014NH1253N	711,13	297,20	41,79%
	5938015NH1253N	1038,68	462,69	44,55%
	5938017NH1253N	940,00	361,14	38,42%
	5938018NH1253N	937,69	387,49	41,32%
	5938021NH1253N	2059,47	1265,91	61,47%
	5938024NH1253N	636,68	242,81	38,14%
	5938025NH1253N	1051,28	429,27	40,83%
	5938026NH1253N	1172,07	519,93	44,36%
	5938027NH1253N	1730,55	1099,81	63,55%
	5938028NH1253N	794,34	714,42	89,94%
	5938029NH1253N	1489,98	1341,36	90,03%
	5938032NH1253N	382,17	148,68	38,91%
	5938033NH1253N	382,00	163,83	42,89%
	5938034NH1253N	382,01	160,33	41,97%
	6019001NH1261N	8219,36	4644,54	56,51%
	6019002NH1251N	2720,43	1265,51	46,52%

CVD: 9Si28gHug55A5eYiZYEH
Verificable na Sede Electrónica do Organismo.

Plano Nº 0152A-0201	Referencia Catastral	Superficie (m²)	Superficie Afectada (m²)	Porcentaxe Afectada
	6019003NH1251N	6211,81	4863,94	78,30%
	6119001NH1261N	1686,95	1075,84	63,77%
	6119002NH1261N	309,68	309,68	100,00%
	6119003NH1261N	978,37	967,46	98,88%
	6119009NH1261N	2437,66	615,11	25,23%
	6140009NH1264S	365,38	46,03	12,60%
	6140401NH1264S	411,37	411,37	100,00%
	6140402NH1264S	732,55	729,32	99,56%
	6140406NH1264S	814,04	27,18	3,34%
	6140408NH1264S	1402,56	134,13	9,56%
	6140409NH1264S	364,81	219,01	60,03%
	6140410NH1264S	627,09	252,23	40,22%
	6140412NH1264S	203,44	99,26	48,79%
	6238016NH1263N	985,91	390,39	39,60%
	6338105NH1263N	514,53	514,44	99,98%
	6618006NH1261N	1234,81	1234,80	100,00%
	6618016NH1261N	3380,06	1820,16	53,85%
	6618017NH1261N	1199,61	566,12	47,19%
	6618018NH1261N	1402,03	670,91	47,85%
	6618019NH1261N	625,41	200,46	32,05%
	6618020NH1261N	802,40	384,47	47,92%
	6618021NH1261N	1535,55	866,76	56,45%
	6618022NH1261N	1504,47	752,39	50,01%
	6618024NH1261N	1515,22	1515,22	100,00%
	6618025NH1261N	407,92	407,92	100,00%
	6618026NH1261N	928,15	928,05	99,99%
	6618101NH1261N	3255,91	1646,10	50,56%
	6618104NH1261N	2760,94	1683,49	60,98%
	6618105NH1261N	439,38	263,92	60,07%
	6618106NH1261N	2233,43	1127,10	50,47%
	6618108NH1261N	617,58	334,18	54,11%
	6618109NH1261N	766,56	442,07	57,67%
	6618110NH1261N	720,11	430,95	59,84%
	6618111NH1261N	645,69	406,74	62,99%
	6618112NH1261N	2660,53	1548,46	58,20%
	6618113NH1261N	2187,78	1197,46	54,73%
	6720015NH1261N	766,85	439,46	57,31%
	6920505NH1261N	1706,80	955,90	56,01%
	6920506NH1261N	3758,86	2602,35	69,23%
	7118113NH1271N	5138,01	2143,21	41,71%
	7118114NH1261N	2542,49	1154,80	45,42%
	7118115NH1261N	1466,05	613,63	41,86%
	7118116NH1261N	507,40	143,34	28,25%
	7118117NH1261N	1150,23	172,85	15,03%
	7118118NH1261N	1450,38	232,50	16,03%

CVD: 9Si28gHug55A5eYiZYEH
Verificable na Sede Electrónica do Organismo.

Plano Nº 0152A-0201	Referencia Catastral	Superficie (m²)	Superficie Afectada (m²)	Porcentaxe Afectada
	7118120NH1261N	632,45	389,65	61,61%
	7120505NH1271N	2759,07	1507,86	54,65%
	7120506NH1271N	1028,28	536,53	52,18%
	7120507NH1271N	600,25	308,27	51,36%
	7120508NH1271N	578,93	296,48	51,21%
	7120509NH1271N	1326,67	691,23	52,10%
	7120510NH1271N	285,90	148,28	51,86%
	7120511NH1271N	432,51	217,97	50,40%
	7120512NH1271N	724,03	361,16	49,88%
	7120516NH1271N	564,98	371,91	65,83%
	7120517NH1271N	589,36	406,77	69,02%
	7120519NH1271N	2139,98	1361,86	63,64%
	7120521NH1271N	2104,16	1470,15	69,87%
	7120527NH1271N	1777,42	957,04	53,84%
	7717009NH1271N	381,22	381,22	100,00%
	7717011NH1271N	398,91	398,91	100,00%
	7718101NH1271N	3013,34	2128,43	70,63%
	7718102NH1271N	5530,97	3634,29	65,71%
	7718103NH1271N	5839,69	3762,37	64,43%
	7718104NH1271N	2520,57	1040,33	41,27%
	7718105NH1271N	2468,92	802,06	32,49%
	8122301NH1282S	4579,31	2634,30	57,53%
	8122302NH1282S	5858,44	3253,23	55,53%
	8223001NH1282S	6423,17	1419,98	22,11%
	8324011NH1282S	822,55	134,61	16,36%
	8324015NH1282S	1159,97	279,95	24,13%
	8324021NH1282S	131,41	131,41	100,00%
	8324028NH1282S	156,60	156,57	99,98%
	8324801NH1282S	956,49	481,61	50,35%
	8324804NH1282S	1751,14	1751,11	100,00%
	8324805NH1282S	2347,53	2347,53	100,00%
	8328001NH1282N	3548,72	3548,72	100,00%
	8328004NH1282N	4499,01	2823,68	62,76%
	8328008NH1282N	21134,23	10816,43	51,18%
	8328011NH1282N	844,03	145,67	17,26%
	8328015NH1282N	3745,02	2215,13	59,15%
	8423001NH1282S	3596,01	1367,55	38,03%
	8424002NH1282S	5190,28	4982,10	95,99%
	8424003NH1282S	675,35	114,16	16,90%
	8424004NH1282S	2708,49	407,81	15,06%
	8424008NH1282S	1820,45	529,31	29,08%
	8424009NH1282S	860,68	298,33	34,66%
	8733301NH1283S	814,82	642,31	78,83%
	8733302NH1283S	219,45	136,91	62,39%
	8733303NH1283S	514,80	328,99	63,91%

CVD: 9Si28gHug55A5eYiZYEH
Verificable na Sede Electrónica do Organismo.

Plano Nº 0152A-0201	Referencia Catastral	Superficie (m²)	Superficie Afectada (m²)	Porcentaxe Afectada
	8735016NH1283S	160,35	160,35	100,00%
	8735017NH1283S	176,52	176,52	100,00%
	8735018NH1283S	155,19	155,19	100,00%
	8735023NH1283S	1037,95	527,29	50,80%
	8735025NH1283S	252,75	107,22	42,42%
	8735026NH1280N	252,57	108,83	43,09%
	8735027NH1283S	255,04	114,06	44,72%
	8735028NH1283S	250,49	117,79	47,02%
	8735029NH1283S	473,05	473,03	100,00%
	8735030NH1283S	975,66	975,62	100,00%
	8735031NH1283S	221,71	221,71	100,00%
	8735032NH1283S	125,15	125,15	100,00%
	8735033NH1283N	45,03	45,03	100,00%
	8735034NH1283S	177,44	177,44	100,00%
	8735038NH1283S	297,22	297,22	100,00%
	8736003NH1283N	2220,59	1091,77	49,17%
	8736004NH1283N	1770,73	296,16	16,73%
	8736015NH1283N	179,08	179,08	100,00%
	8736016NH1283N	113,84	113,84	100,00%
	8827001NH1282N	134,13	91,79	68,43%
	8827002NH1282N	110,52	61,45	55,60%
	8827003NH1282N	182,37	84,11	46,12%
	8829009NH1282N	264,69	264,69	100,00%
	8829010NH1282N	32,91	32,91	100,00%
	8829011NH1282N	36,00	36,00	100,00%
	8829012NH1282N	32,13	32,13	100,00%
	8830304NH1282N	3360,81	3231,02	96,14%
	8830308NH1283S	288,75	286,96	99,38%
	8830309NH1283S	2030,59	1167,33	57,49%
	8830311NH1283S	1635,48	255,97	15,65%
	8830316NH1283S	532,03	528,44	99,33%
	8830317NH1283S	671,49	652,90	97,23%
	8830318NH1283S	291,60	291,60	100,00%
	8833801NH1283S	718,50	262,64	36,55%
	8833802NH1283S	464,21	210,89	45,43%
	8833803NH1283S	522,35	194,63	37,26%
	8833804NH1283S	612,95	207,72	33,89%
	8833805NH1283S	1484,46	691,77	46,60%
	8833807NH1283S	3537,25	1804,95	51,03%
	8835406NH1283S	434,91	434,90	100,00%
	8835407NH1283S	3386,53	2646,13	78,14%
	8835408NH1283S	3326,79	2920,87	87,80%
	8835409NH1283S	4552,71	898,88	19,74%

CVD: 9Si28gHug55A5eYiZYEH
Verificable na Sede Electrónica do Organismo.

Plano Nº 0152A-0202	Referencia Catastral	Superficie (m²)	Superficie Afectada (m²)	Porcentaxe Afectada
	000602000NH12B	557,26	425,32	76,32%
	000602300NH12B	1666,38	933,32	56,01%
	000602500NH12B	2526,09	2449,10	96,95%
	000602600NH12B	1194,02	1104,08	92,47%
	000602800NH12B	260,61	181,16	69,51%
	000602900NH12B	2762,13	2574,76	93,22%
	000603000NH12B	1794,62	1734,92	96,67%
	000603100NH12B	490,74	277,26	56,50%
	000603300NH12B	1245,24	1245,24	100,00%
	000603400NH12B	517,73	516,59	99,78%
	000603600NH12B	402,67	270,22	67,11%
	000603700NH12B	448,11	266,39	59,45%
	000603800NH12B	1643,14	1480,58	90,11%
	000701000NH12B	2343,25	1569,60	66,98%
	000701100NH12B	1626,94	1626,94	100,00%
	000701300NH12B	4615,78	4343,99	94,11%
	000701500NH12B	4736,40	4297,11	90,73%
	000701700NH12B	1053,81	705,57	66,95%
	000801000NH12B	5719,28	4292,02	75,04%
	000801100NH12B	2368,99	2150,14	90,76%
	000801600NH12B	2431,27	2431,27	100,00%
	001100100NH12B	715,96	568,83	79,45%
	001100200NH12B	2896,38	2779,95	95,98%
	001100300NH12B	540,45	447,10	82,73%
	001100400NH12B	822,54	722,54	87,84%
	001100500NH12B	1403,53	1296,34	92,36%
	001100600NH12B	803,42	639,21	79,56%
	001100700NH12B	1844,28	1746,10	94,68%
	001100800NH12B	726,99	628,79	86,49%
	001101000NH12B	1159,88	999,16	86,14%
	001101100NH12B	527,44	405,61	76,90%
	001101200NH12B	690,34	584,34	84,65%
	001101300NH12B	677,96	548,83	80,95%
	001101400NH12B	368,22	204,22	55,46%
	001101500NH12B	852,90	716,20	83,97%
	001200100NH12B	1941,34	1893,05	97,51%
	001200200NH12B	4319,49	2853,49	66,06%
	001200300NH12B	590,69	482,25	81,64%
	001200400NH12B	494,42	382,03	77,27%
	001200500NH12B	1081,86	956,46	88,41%
	001200800NH12B	1793,86	1690,92	94,26%
	001201000NH12B	979,13	814,35	83,17%
	001201300NH12B	1896,58	1728,05	91,11%
	001201400NH12B	1121,78	1006,56	89,73%
	001201500NH12B	8262,17	7179,59	86,90%

CVD: 9Si28gHug55A5eYiZYEH
Verificable na Sede Electrónica do Organismo.

Plano Nº 0152A-0202	Referencia Catastral	Superficie (m²)	Superficie Afectada (m²)	Porcentaxe Afectada
	001201600NH12B	1305,01	1138,95	87,27%
	001201700NH12B	379,45	307,74	81,10%
	001201800NH12B	341,47	291,50	85,37%
	001201900NH12B	1951,50	1697,04	86,96%
	001202100NH12B	1005,78	895,89	89,07%
	001202200NH12B	1514,33	1401,47	92,55%
	001300200NH12B	1176,56	1075,48	91,41%
	001300300NH12B	658,03	560,46	85,17%
	001300600NH12B	684,29	547,92	80,07%
	001300700NH12B	1103,63	1024,48	92,83%
	001300900NH12B	1056,29	974,76	92,28%
	001301000NH12B	3145,67	2968,64	94,37%
	001301100NH12B	699,32	541,28	77,40%
	001301200NH12B	4338,30	3387,69	78,09%
	001301300NH12B	1659,48	1414,17	85,22%
	001400100NH12B	5194,79	5108,67	98,34%
	001400200NH12B	1914,06	1899,57	99,24%
	001400400NH12B	721,85	633,10	87,70%
	15073A00100366	635,76	635,45	99,95%
	15073A00100368	351,86	351,69	99,95%
	15073A00100371	906,98	695,68	76,70%
	15073A00100400	206,47	206,47	100,00%
	15073A00100403	690,86	690,86	100,00%
	15073A00100404	856,63	856,63	100,00%
	15073A00100405	489,35	489,35	100,00%
	15073A00100406	222,04	138,76	62,49%
	15073A00100407	1094,29	480,40	43,90%
	15073A00100408	627,32	513,34	81,83%
	15073A00100409	1146,65	642,31	56,02%
	15073A00100413	686,60	686,60	100,00%
	15073A00100414	1953,17	1788,52	91,57%
	15073A00100415	263,52	263,52	100,00%
	15073A00100417	3061,51	3059,30	99,93%
	15073A00100470	660,61	660,61	100,00%
	15073A00100471	198,09	198,09	100,00%
	15073A00100472	168,83	168,83	100,00%
	15073A00100475	795,68	795,68	100,00%
	15073A00100476	1604,56	1604,56	100,00%
	15073A00100481	561,18	490,69	87,44%
	15073A00100482	981,49	902,43	91,94%
	15073A00100484	1966,40	1745,24	88,75%
	15073A00100490	89,75	89,75	100,00%
	15073A00100491	137,33	137,33	100,00%
	15073A00100492	265,55	265,55	100,00%
	15073A00100493	569,42	569,42	100,00%

CVD: 9Si28gHug55A5eYiZYEH
Verificable na Sede Electrónica do Organismo.

Plano Nº 0152A-0202	Referencia Catastral	Superficie (m²)	Superficie Afectada (m²)	Porcentaxe Afectada
	15073A00100494	519,19	459,19	88,44%
	15073A00100495	522,69	522,68	100,00%
	15073A00100496	110,77	110,77	100,00%
	15073A00100499	176,06	176,06	100,00%
	15073A00100500	1426,37	1426,35	100,00%
	15073A00100501	736,30	736,30	100,00%
	15073A00100503	1655,54	927,60	56,03%
	15073A00100504	1987,48	1975,57	99,40%
	15073A00100511	222,08	222,08	100,00%
	15073A00100512	2703,55	2638,58	97,60%
	15073A00100514	513,32	513,32	100,00%
	15073A00100515	1108,05	1108,05	100,00%
	15073A00100553	1302,69	1302,69	100,00%
	15073A00100554	13488,02	11615,26	86,12%
	15073A00100555	497,83	497,83	100,00%
	15073A00100556	427,28	340,77	79,75%
	15073A00100557	698,19	663,35	95,01%
	15073A00100559	782,48	782,48	100,00%
	15073A00100560	697,82	522,18	74,83%
	15073A00100561	1118,94	10,49	0,94%
	15073A00100562	877,49	218,48	24,90%
	15073A00100563	1265,10	724,57	57,27%
	15073A00100564	653,09	653,09	100,00%
	15073A00100565	555,22	555,22	100,00%
	15073A00100566	1260,44	324,21	25,72%
	15073A00100567	993,88	993,84	100,00%
	15073A00100568	573,55	573,55	100,00%
	15073A00100569	975,63	975,56	99,99%
	15073A00100571	164,64	164,64	100,00%
	15073A00100572	126,55	126,55	100,00%
	15073A00100573	381,47	381,47	100,00%
	15073A00100574	698,76	540,64	77,37%
	15073A00100575	1489,01	1279,32	85,92%
	15073A00100581	959,55	959,55	100,00%
	15073A00100582	1415,07	232,35	16,42%
	15073A00100583	1543,17	281,97	18,27%
	15073A00100584	495,31	328,90	66,40%
	15073A00100585	958,97	724,63	75,56%
	15073A00100586	3322,17	2988,11	89,94%
	15073A00100588	1075,64	183,62	17,07%
	15073A00100589	578,97	410,99	70,99%
	15073A00100590	314,72	149,99	47,66%
	15073A00100591	240,66	206,23	85,69%
	15073A00100592	157,83	101,70	64,44%
	15073A00100593	1454,05	982,97	67,60%

CVD: 9Si28gHug55A5eYiZYEH
Verificable na Sede Electrónica do Organismo.

Plano Nº 0152A-0202	Referencia Catastral	Superficie (m²)	Superficie Afectada (m²)	Porcentaxe Afectada
	15073A00100595	259,68	221,11	85,15%
	15073A00100596	236,44	236,26	99,93%
	15073A00100597	412,25	412,25	100,00%
	15073A00100598	3178,27	2995,71	94,26%
	15073A00100599	817,37	747,92	91,50%
	15073A00100600	744,20	594,31	79,86%
	15073A00100602	947,10	747,88	78,96%
	15073A00100604	1878,06	1499,06	79,82%
	15073A00100606	819,50	535,16	65,30%
	15073A00100607	596,97	443,63	74,31%
	15073A00100609	1531,66	921,75	60,18%
	15073A00100610	843,03	420,96	49,93%
	15073A00100611	3972,58	524,91	13,21%
	15073A00100616	1036,98	441,04	42,53%
	15073A00100617	528,27	482,38	91,31%
	15073A00100618	451,48	441,49	97,79%
	15073A00100619	317,53	317,53	100,00%
	15073A00100620	202,78	202,78	100,00%
	15073A00100621	224,25	224,25	100,00%
	15073A00100622	193,19	193,19	100,00%
	15073A00100623	385,08	385,08	100,00%
	15073A00100624	214,43	206,27	96,19%
	15073A00100625	942,71	942,69	100,00%
	15073A00100627	813,51	813,51	100,00%
	15073A00100628	634,67	634,67	100,00%
	15073A00100629	802,63	802,63	100,00%
	15073A00100630	780,45	780,45	100,00%
	15073A00100631	1433,20	1298,87	90,63%
	15073A00100639	2602,21	2317,23	89,05%
	15073A00100645	1747,69	1747,69	100,00%
	15073A00100646	350,36	300,54	85,78%
	15073A00100647	1103,44	554,00	50,21%
	15073A00100648	433,80	433,80	100,00%
	15073A00100651	193,82	193,82	100,00%
	15073A00100652	394,00	394,00	100,00%
	15073A00100653	300,16	300,16	100,00%
	15073A00100654	256,56	227,35	88,61%
	15073A00100655	278,02	112,45	40,45%
	15073A00100656	1619,04	254,26	15,70%
	15073A00100657	388,82	388,82	100,00%
	15073A00100658	626,69	626,69	100,00%
	15073A00100660	480,38	480,37	100,00%
	15073A00100662	1886,62	1348,24	71,46%
	15073A00100664	568,65	568,65	100,00%
	15073A00100667	2031,78	2031,78	100,00%

CVD: 9Si28gHug55A5eYiZYEH
Verificable na Sede Electrónica do Organismo.

Plano Nº 0152A-0202	Referencia Catastral	Superficie (m²)	Superficie Afectada (m²)	Porcentaxe Afectada
	15073A00100670	449,47	449,47	100,00%
	15073A00100683	912,40	912,40	100,00%
	15073A00100684	953,78	953,78	100,00%
	15073A00100689	1022,72	544,97	53,29%
	15073A00100691	2527,22	1522,03	60,23%
	15073A00100693	663,33	330,10	49,76%
	15073A00100694	433,38	226,24	52,20%
	15073A00100695	1180,21	519,49	44,02%
	15073A00100696	2303,22	1536,14	66,70%
	15073A00100697	568,34	284,28	50,02%
	15073A00100698	606,14	333,41	55,01%
	15073A00100712	790,31	135,13	17,10%
	15073A00100713	611,14	334,30	54,70%
	15073A00100714	1842,35	1831,37	99,40%
	15073A00100720	1201,26	1201,26	100,00%
	15073A00100721	1865,65	1865,65	100,00%
	15073A00100722	761,15	761,15	100,00%
	15073A00100727	400,88	400,88	100,00%
	15073A00100730	823,44	823,44	100,00%
	15073A00100731	1777,79	1607,23	90,41%
	15073A00100735	635,07	635,07	100,00%
	15073A00100737	394,33	394,33	100,00%
	15073A00100738	244,21	244,21	100,00%
	15073A00100739	225,80	225,80	100,00%
	15073A00100740	148,60	121,66	81,87%
	15073A00100741	741,10	731,56	98,71%
	15073A00100742	401,06	401,06	100,00%
	15073A00100743	1002,63	1002,63	100,00%
	15073A00100745	513,01	457,00	89,08%
	15073A00100749	352,77	352,77	100,00%
	15073A00100753	386,26	386,26	100,00%
	15073A00100755	426,61	297,73	69,79%
	15073A00100756	3951,87	3753,01	94,97%
	15073A00100761	481,75	481,75	100,00%
	15073A00100762	556,05	556,05	100,00%
	15073A00100763	306,74	306,74	100,00%
	15073A00100764	1670,73	1670,25	99,97%
	15073A00100765	519,30	282,42	54,39%
	15073A00100766	864,43	252,33	29,19%
	15073A00100767	260,13	9,25	3,56%
	15073A00100768	1299,65	54,09	4,16%
	15073A00100769	1151,96	92,10	8,00%
	15073A00100791	674,46	210,27	31,18%
	15073A00100792	832,51	439,36	52,78%
	15073A00100793	384,62	246,58	64,11%

CVD: 9Si28gHug55A5eYiZYEH
Verificable na Sede Electrónica do Organismo.

Plano Nº 0152A-0202	Referencia Catastral	Superficie (m²)	Superficie Afectada (m²)	Porcentaxe Afectada
	15073A00100794	983,39	728,09	74,04%
	15073A00100856	2646,37	299,92	11,33%
	15073A00100861	684,56	215,52	31,48%
	15073A00100863	1999,64	1953,84	97,71%
	15073A00100864	148,34	148,34	100,00%
	15073A00100865	164,13	164,13	100,00%
	15073A00100866	147,81	147,81	100,00%
	15073A00100867	493,77	493,77	100,00%
	15073A00100868	452,25	452,25	100,00%
	15073A00100871	1370,81	1148,15	83,76%
	15073A00100872	208,09	135,28	65,01%
	15073A00100960	725,30	8,95	1,23%
	15073A00100961	288,84	4,83	1,67%
	15073A00100963	1771,17	87,94	4,97%
	15073A00100982	1330,15	685,83	51,56%
	15073A00100987	1744,07	193,91	11,12%
	15073A00100988	2416,11	346,37	14,34%
	15073A00100989	1835,61	81,77	4,45%
	15073A00100992	1121,69	444,19	39,60%
	15073A00100993	1431,10	1431,10	100,00%
	15073A00100999	800,91	800,91	100,00%
	15073A00101000	582,50	582,50	100,00%
	15073A00101001	1201,15	1201,15	100,00%
	15073A00101005	509,91	22,87	4,49%
	15073A00101006	861,41	58,84	6,83%
	15073A00101066	544,93	152,48	27,98%
	15073A00101067	1173,55	1173,55	100,00%
	15073A00101068	669,35	483,23	72,19%
	15073A00101069	262,28	185,98	70,91%
	15073A00101070	368,15	279,08	75,81%
	15073A00101071	1034,74	680,58	65,77%
	15073A00101072	1111,46	613,64	55,21%
	15073A00101090	359,85	311,97	86,69%
	15073A00101091	383,94	383,94	100,00%
	15073A00101124	457,65	457,65	100,00%
	15073A00101125	1314,81	1314,81	100,00%
	15073A00101126	614,47	614,47	100,00%
	15073A00101127	393,62	393,62	100,00%
	15073A00101128	3790,47	447,76	11,81%
	15073A00101133	317,38	55,28	17,42%
	15073A00101134	644,47	548,30	85,08%
	15073A00101136	486,45	9,89	2,03%
	15073A00101140	658,72	346,78	52,64%
	15073A00101142	328,71	328,71	100,00%
	15073A00101143	3737,22	2843,78	76,09%

CVD: 9Si28gHug55A5eYiZYEH
Verificable na Sede Electrónica do Organismo.

Plano Nº 0152A-0202	Referencia Catastral	Superficie (m²)	Superficie Afectada (m²)	Porcentaxe Afectada
	15073A00101147	751,64	346,96	46,16%
	15073A00101148	1004,91	754,34	75,07%
	15073A00101149	936,79	856,70	91,45%
	15073A00101150	1098,30	1047,97	95,42%
	15073A00101152	611,30	608,03	99,47%
	15073A00101153	2321,12	2321,12	100,00%
	15073A00101154	465,19	465,19	100,00%
	15073A00101164	1115,86	404,98	36,29%
	15073A00101165	308,06	308,06	100,00%
	15073A00101166	380,00	380,00	100,00%
	15073A00101167	273,94	273,94	100,00%
	15073A00101168	327,36	29,61	9,04%
	15073A00101170	600,53	457,82	76,24%
	15073A00101171	1645,54	1645,54	100,00%
	15073A00101179	119,58	119,58	100,00%
	15073A00101181	175,75	175,75	100,00%
	15073A00101182	627,82	627,82	100,00%
	15073A00101183	148,12	148,12	100,00%
	15073A00101184	1094,29	1009,81	92,28%
	15073A00101192	157,89	93,47	59,20%
	15073A00101193	219,65	219,65	100,00%
	15073A00101194	179,43	179,43	100,00%
	15073A00101195	211,24	211,24	100,00%
	15073A00101216	370,81	370,81	100,00%
	15073A00101217	460,05	460,05	100,00%
	15073A00101218	384,80	384,80	100,00%
	15073A00101219	465,20	465,20	100,00%
	15073A00101221	349,19	349,19	100,00%
	15073A00101231	398,00	398,00	100,00%
	15073A00101232	780,00	780,00	100,00%
	15073A00101233	403,46	403,46	100,00%
	15073A00101234	864,49	864,49	100,00%
	15073A00101236	747,64	747,64	100,00%
	15073A00101237	354,20	194,62	54,95%
	15073A00101240	327,39	327,36	99,99%
	15073A00101241	1841,83	1764,51	95,80%
	15073A00108140	222,01	4,43	2,00%
	15073A00200041	708,99	708,93	99,99%
	15073A00200042	723,10	723,09	100,00%
	15073A00200065	405,84	233,56	57,55%
	15073A00200066	358,22	154,23	43,06%
	15073A00200068	214,39	204,39	95,34%
	15073A00200071	1102,77	1048,72	95,10%
	15073A00200072	324,36	310,23	95,64%
	15073A00200073	337,69	321,10	95,09%

CVD: 9Si28gHug55A5eYiZYEH
Verificable na Sede Electrónica do Organismo.

Plano Nº 0152A-0202	Referencia Catastral	Superficie (m²)	Superficie Afectada (m²)	Porcentaxe Afectada
	15073A00200083	3487,46	1917,55	54,98%
	15073A00200091	2362,09	1731,93	73,32%
	15073A00200093	1718,58	1009,00	58,71%
	15073A00200094	3635,94	805,14	22,14%
	15073A00200095	166,07	119,20	71,78%
	15073A00200101	3544,80	2128,66	60,05%
	15073A00200107	1019,49	1019,49	100,00%
	15073A00200111	549,60	523,95	95,33%
	15073A00200115	1062,61	1062,61	100,00%
	15073A00200117	2033,27	1946,01	95,71%
	15073A00200120	452,43	452,43	100,00%
	15073A00200121	308,84	308,84	100,00%
	15073A00200123	316,20	316,15	99,99%
	15073A00200124	204,55	204,55	100,00%
	15073A00200125	577,76	577,76	100,00%
	15073A00200126	183,80	183,80	100,00%
	15073A00200127	195,62	195,62	100,00%
	15073A00200128	84,04	84,04	100,00%
	15073A00200130	615,89	615,89	100,00%
	15073A00200131	169,53	169,53	100,00%
	15073A00200132	218,94	218,94	100,00%
	15073A00200133	415,62	415,62	100,00%
	15073A00200134	347,50	347,50	100,00%
	15073A00200135	158,55	158,55	100,00%
	15073A00200136	1558,48	1558,47	100,00%
	15073A00200138	4221,31	1940,92	45,98%
	15073A00200140	515,57	515,57	100,00%
	15073A00200142	90,77	90,77	100,00%
	15073A00200144	758,73	758,73	100,00%
	15073A00200147	487,67	487,67	100,00%
	15073A00200148	166,14	166,14	100,00%
	15073A00200149	141,81	141,81	100,00%
	15073A00200150	137,63	137,63	100,00%
	15073A00200151	120,06	120,06	100,00%
	15073A00200152	76,46	76,46	100,00%
	15073A00200154	243,67	243,67	100,00%
	15073A00200155	289,86	289,86	100,00%
	15073A00200156	551,42	551,42	100,00%
	15073A00200157	556,87	556,87	100,00%
	15073A00200158	328,51	328,51	100,00%
	15073A00200159	2971,34	2951,06	99,32%
	15073A00200161	1033,35	1033,35	100,00%
	15073A00200164	294,37	294,37	100,00%
	15073A00200165	141,22	141,22	100,00%
	15073A00200166	422,09	422,09	100,00%

CVD: 9Si28gHug55A5eYiZYEH
Verificable na Sede Electrónica do Organismo.

Plano Nº 0152A-0202	Referencia Catastral	Superficie (m²)	Superficie Afectada (m²)	Porcentaxe Afectada
	15073A00200167	751,20	751,20	100,00%
	15073A00200168	126,78	126,78	100,00%
	15073A00200169	119,32	119,32	100,00%
	15073A00200170	102,07	102,07	100,00%
	15073A00200171	908,75	794,09	87,38%
	15073A00200172	793,11	793,11	100,00%
	15073A00200173	835,77	830,05	99,32%
	15073A00200174	420,88	219,21	52,08%
	15073A00200175	461,17	183,03	39,69%
	15073A00200176	923,96	735,70	79,63%
	15073A00200177	823,53	823,53	100,00%
	15073A00200182	983,59	639,18	64,98%
	15073A00200183	1105,18	800,62	72,44%
	15073A00200184	1027,56	833,40	81,11%
	15073A00200186	2942,80	2704,64	91,91%
	15073A00200190	702,56	702,56	100,00%
	15073A00200191	1770,78	1770,78	100,00%
	15073A00200192	3018,97	2937,86	97,31%
	15073A00200195	337,70	337,70	100,00%
	15073A00200198	879,87	481,74	54,75%
	15073A00200200	445,11	356,72	80,14%
	15073A00200201	1986,22	269,73	13,58%
	15073A00200223	3553,47	217,51	6,12%
	15073A00200228	1900,76	315,18	16,58%
	15073A00200231	456,24	248,92	54,56%
	15073A00200232	391,77	264,39	67,49%
	15073A00200233	368,80	234,01	63,45%
	15073A00200235	387,74	387,74	100,00%
	15073A00200236	814,95	94,60	11,61%
	15073A00200250	1656,25	715,26	43,19%
	15073A00200251	1960,55	165,87	8,46%
	15073A00200259	934,68	562,49	60,18%
	15073A00200260	784,64	784,64	100,00%
	15073A00200261	455,54	196,24	43,08%
	15073A00200262	934,81	212,35	22,72%
	15073A00200274	852,66	722,41	84,72%
	15073A00200275	463,33	85,16	18,38%
	15073A00200292	948,94	88,93	9,37%
	15073A00200299	2325,14	1065,88	45,84%
	15073A00200300	1288,03	525,02	40,76%
	15073A00200301	1087,26	886,79	81,56%
	15073A00200304	621,09	621,09	100,00%
	15073A00200305	521,48	521,48	100,00%
	15073A00200306	922,96	905,57	98,12%
	15073A00200307	264,14	97,02	36,73%

CVD: 9Si28gHug55A5eYiZYEH
Verificable na Sede Electrónica do Organismo.

Plano Nº 0152A-0202	Referencia Catastral	Superficie (m²)	Superficie Afectada (m²)	Porcentaxe Afectada
	15073A00200308	264,98	19,61	7,40%
	15073A00200313	1021,76	1005,52	98,41%
	15073A00200314	362,34	302,85	83,58%
	15073A00200315	588,26	196,74	33,44%
	15073A00200316	1252,93	317,05	25,30%
	15073A00200317	478,91	478,91	100,00%
	15073A00200318	807,91	588,71	72,87%
	15073A00200319	763,13	424,54	55,63%
	15073A00200320	2635,18	2489,07	94,46%
	15073A00200325	202,68	202,68	100,00%
	15073A00200326	962,98	962,98	100,00%
	15073A00200329	747,65	747,63	100,00%
	15073A00200330	1914,79	1783,76	93,16%
	15073A00200332	712,21	136,09	19,11%
	15073A00200340	429,00	23,43	5,46%
	15073A00200342	282,29	184,87	65,49%
	15073A00200343	977,02	307,36	31,46%
	15073A00200344	610,41	455,41	74,61%
	15073A00200345	706,32	353,04	49,98%
	15073A00200346	948,23	896,53	94,55%
	15073A00200347	1044,74	1044,74	100,00%
	15073A00200348	803,25	803,25	100,00%
	15073A00200349	536,86	536,86	100,00%
	15073A00200350	607,62	607,62	100,00%
	15073A00200351	393,26	393,26	100,00%
	15073A00200352	423,54	423,54	100,00%
	15073A00200353	305,16	305,16	100,00%
	15073A00200354	432,00	432,00	100,00%
	15073A00200355	536,61	536,61	100,00%
	15073A00200356	711,04	711,04	100,00%
	15073A00200358	711,45	711,45	100,00%
	15073A00200359	2025,40	1777,85	87,78%
	15073A00200360	475,61	475,61	100,00%
	15073A00200361	394,12	394,12	100,00%
	15073A00200362	1259,35	1259,35	100,00%
	15073A00200364	471,62	471,62	100,00%
	15073A00200365	654,09	654,09	100,00%
	15073A00200366	199,02	199,02	100,00%
	15073A00200367	284,45	284,45	100,00%
	15073A00200368	859,82	859,81	100,00%
	15073A00200369	287,57	287,57	100,00%
	15073A00200371	402,02	402,02	100,00%
	15073A00200372	748,58	748,58	100,00%
	15073A00200373	669,23	669,23	100,00%
	15073A00200375	1268,77	1160,73	91,48%

CVD: 9Si28gHug55A5eYiZYEH
Verificable na Sede Electrónica do Organismo.

Plano Nº 0152A-0202	Referencia Catastral	Superficie (m²)	Superficie Afectada (m²)	Porcentaxe Afectada
	15073A00200376	376,90	155,54	41,27%
	15073A00200377	519,51	142,50	27,43%
	15073A00200378	667,04	133,10	19,95%
	15073A00200379	529,96	123,17	23,24%
	15073A00200380	546,30	166,34	30,45%
	15073A00200381	855,05	170,57	19,95%
	15073A00200382	968,15	101,68	10,50%
	15073A00200383	1302,99	1302,99	100,00%
	15073A00200385	1856,81	1800,07	96,94%
	15073A00200387	934,63	907,38	97,09%
	15073A00200390	214,96	214,96	100,00%
	15073A00200391	487,61	487,61	100,00%
	15073A00200392	206,94	196,24	94,83%
	15073A00200393	309,61	41,10	13,27%
	15073A00200397	412,58	91,64	22,21%
	15073A00200398	412,16	71,40	17,32%
	15073A00200399	2143,33	196,98	9,19%
	15073A00200424	1484,80	28,14	1,90%
	15073A00200428	588,35	95,78	16,28%
	15073A00200429	1053,95	981,97	93,17%
	15073A00200430	856,86	122,14	14,25%
	15073A00200431	811,55	811,55	100,00%
	15073A00200432	3433,91	90,14	2,63%
	15073A00200458	963,02	591,61	61,43%
	15073A00200461	509,53	115,97	22,76%
	15073A00200462	1305,80	301,68	23,10%
	15073A00200464	350,74	350,74	100,00%
	15073A00200469	1315,80	1315,80	100,00%
	15073A00200471	525,25	525,25	100,00%
	15073A00200480	456,65	456,65	100,00%
	15073A00200484	363,78	363,78	100,00%
	15073A00200485	120,23	120,23	100,00%
	15073A00200486	270,88	270,88	100,00%
	15073A00200504	1085,80	63,26	5,83%
	15073A00200506	1832,45	1284,11	70,08%
	15073A00200507	1088,70	519,20	47,69%
	15073A00200512	582,68	582,68	100,00%
	15073A00200513	132,32	132,32	100,00%
	15073A00200514	2285,81	2171,02	94,98%
	15073A00200519	678,45	678,45	100,00%
	15073A00200524	1996,38	1888,02	94,57%
	15073A00200532	566,71	418,75	73,89%
	15073A00200534	2293,99	1337,72	58,31%
	15073A00200536	1204,80	367,99	30,54%
	15073A00200540	2390,05	1042,99	43,64%

CVD: 9Si28gHug55A5eYiZYEH
Verificable na Sede Electrónica do Organismo.

Plano Nº 0152A-0202	Referencia Catastral	Superficie (m²)	Superficie Afectada (m²)	Porcentaxe Afectada
	15073A00200541	29,80	29,80	100,00%
	15073A00200546	105,77	105,77	100,00%
	15073A00200549	2013,35	1833,96	91,09%
	15073A00200550	386,10	386,10	100,00%
	15073A00200551	648,22	630,18	97,22%
	15073A00200552	1804,78	302,57	16,76%
	15073A00200553	3149,17	2917,03	92,63%
	15073A00200554	4060,11	252,14	6,21%
	15073A00200555	1992,95	734,03	36,83%
	15073A00200556	188,50	92,37	49,00%
	15073A00200557	1212,83	645,90	53,26%
	15073A00200558	1922,79	15,59	0,81%
	15073A00208109	238,10	238,10	100,00%
	15073A00208110	11213,73	4435,91	39,56%
	15073A16100101	449,24	25,69	5,72%
	15073A16100102	552,30	105,93	19,18%
	15073A16100103	504,96	127,88	25,32%
	15073A16100119	1588,73	398,37	25,07%
	15073A16100120	498,85	268,84	53,89%
	15073A16100121	533,93	533,93	100,00%
	15073A16100122	542,67	542,67	100,00%
	15073A16100123	236,74	177,02	74,78%
	15073A16100124	395,77	334,33	84,47%
	15073A16100125	499,68	499,68	100,00%
	15073A16100126	261,72	261,72	100,00%
	15073A16100127	753,20	415,84	55,21%
	15073A16100128	2247,37	1419,93	63,18%
	15073A16100130	992,11	906,96	91,42%
	15073A16100159	1511,94	318,88	21,09%
	15073A16100160	630,44	90,28	14,32%
	15073A16100161	1918,69	723,19	37,69%
	15073A16100163	1432,07	542,06	37,85%
	15073A16100164	584,71	179,90	30,77%
	15073A16100165	586,78	171,89	29,29%
	15073A16100167	574,27	326,12	56,79%
	15073A16100169	604,44	181,58	30,04%
	15073A16100170	1351,47	365,34	27,03%
	15073A16100172	1774,20	517,25	29,15%
	15073A16100180	1062,07	70,10	6,60%
	15073A16100181	434,61	42,82	9,85%
	15073A16100182	399,69	76,09	19,04%
	15073A16100184	1420,75	1420,75	100,00%
	15073A16100185	513,04	513,04	100,00%
	15073A16100186	399,71	399,46	99,94%
	15073A16100187	687,30	225,82	32,86%

CVD: 9Si28gHug55A5eYiZYEH
Verificable na Sede Electrónica do Organismo.

Plano Nº 0152A-0202	Referencia Catastral	Superficie (m²)	Superficie Afectada (m²)	Porcentaxe Afectada
	15073A16100188	633,28	220,57	34,83%
	15073A16100189	412,74	122,05	29,57%
	15073A16100190	642,77	191,58	29,81%
	15073A16100191	1072,14	278,16	25,94%
	15073A16100193	1254,31	376,51	30,02%
	15073A16100195	1749,44	796,58	45,53%
	15073A16100196	1616,17	835,24	51,68%
	15073A16100199	617,94	242,83	39,30%
	15073A16100200	3008,48	387,59	12,88%
	15073A16100202	723,42	152,60	21,09%
	15073A16100213	403,53	394,48	97,76%
	15073A16100214	347,50	294,16	84,65%
	15073A16100215	1068,88	616,13	57,64%
	15073A16100216	553,86	291,31	52,60%
	15073A16100218	627,05	13,78	2,20%
	15073A16100219	961,19	945,67	98,39%
	15073A16100262	3082,25	265,72	8,62%
	15073A16100291	2354,87	45,34	1,93%
	15073A16100298	3861,27	416,23	10,78%
	15073A16100299	536,05	113,46	21,17%
	15073A16100300	860,59	258,79	30,07%
	15073A16100303	534,72	423,87	79,27%
	15073A16100315	4374,56	3652,78	83,50%
	15073A16100316	4237,92	4025,96	95,00%
	15073A16100317	2720,02	2413,13	88,72%
	15073A16100322	4790,20	4148,09	86,60%
	15073A16100330	1733,12	673,27	38,85%
	15073A16100333	1327,61	1217,96	91,74%
	15073A16100335	654,56	654,56	100,00%
	15073A16100336	856,98	856,98	100,00%
	15073A16100337	683,31	683,31	100,00%
	15073A16100338	815,19	815,19	100,00%
	15073A16100339	405,39	405,39	100,00%
	15073A16100340	588,25	588,25	100,00%
	15073A16100341	450,98	450,97	100,00%
	15073A16100346	411,39	411,35	99,99%
	15073A16100347	344,22	344,19	99,99%
	15073A16100350	476,67	476,64	99,99%
	15073A16100361	370,02	370,02	100,00%
	15073A16100362	41,49	41,48	99,98%
	15073A16100363	38,45	38,44	99,96%
	15073A16100364	381,15	381,15	100,00%
	15073A16100411	584,31	584,29	100,00%
	15073A16100435	285,09	285,09	100,00%
	15073A16100436	752,96	752,80	99,98%

CVD: 9Si28gHug55A5eYiZYEH
Verificable na Sede Electrónica do Organismo.

Plano Nº 0152A-0202	Referencia Catastral	Superficie (m²)	Superficie Afectada (m²)	Porcentaxe Afectada
	15073A16100437	652,84	652,84	100,00%
	15073A16100481	2955,27	1499,27	50,73%
	15073A16100488	735,18	31,58	4,30%
	15073A16100489	708,74	272,22	38,41%
	15073A16100490	430,70	50,93	11,83%
	15073A16100491	553,36	25,87	4,67%
	15073A16100522	596,95	85,65	14,35%
	15073A16100523	295,16	201,27	68,19%
	15073A16100524	631,37	90,04	14,26%
	15073A16100525	254,48	212,10	83,35%
	15073A16100526	884,74	874,43	98,84%
	15073A16100527	265,03	265,03	100,00%
	15073A16100528	292,39	292,39	100,00%
	15073A16100529	195,59	195,59	100,00%
	15073A16100530	117,05	117,05	100,00%
	15073A16100531	356,02	356,02	100,00%
	15073A16100532	734,14	601,14	81,88%
	15073A16100533	178,12	40,83	22,92%
	15073A16100534	493,87	141,53	28,66%
	15073A16100535	952,75	952,75	100,00%
	15073A16100536	465,44	465,43	100,00%
	15073A16100537	102,53	102,53	100,00%
	15073A16100538	151,18	151,18	100,00%
	15073A16100547	149,49	149,48	100,00%
	15073A16100548	264,62	264,62	100,00%
	15073A16100549	125,26	125,26	100,00%
	15073A16100550	1680,76	1556,14	92,59%
	15073A16100551	1161,99	1161,99	100,00%
	15073A16100552	183,67	183,67	100,00%
	15073A16100554	1052,33	643,41	61,14%
	15073A16100556	558,75	521,53	93,34%
	15073A16100558	2036,84	180,17	8,85%
	15073A16100559	1668,58	35,01	2,10%
	15073A16100560	878,76	455,10	51,79%
	15073A16100561	637,42	637,42	100,00%
	15073A16100589	114,35	114,35	100,00%
	15073A16100590	568,89	321,84	56,57%
	15073A16100591	273,84	75,26	27,48%
	15073A16100592	68,69	68,69	100,00%
	15073A16100593	458,60	318,28	69,40%
	15073A16100594	707,66	380,56	53,78%
	15073A16100595	535,21	261,39	48,84%
	15073A16100596	1337,24	521,43	38,99%
	15073A16100597	618,95	212,61	34,35%
	15073A16100642	567,80	376,63	66,33%

CVD: 9Si28gHug55A5eYiZYEH
Verificable na Sede Electrónica do Organismo.

Plano Nº 0152A-0202	Referencia Catastral	Superficie (m²)	Superficie Afectada (m²)	Porcentaxe Afectada
	15073A16100647	3635,69	3635,04	99,98%
	15073A16100648	402,08	402,06	100,00%
	15073A16100649	362,91	362,88	99,99%
	15073A16100652	3015,22	3015,22	100,00%
	15073A16100653	717,23	717,23	100,00%
	15073A16100654	814,64	814,64	100,00%
	15073A16100667	368,12	368,12	100,00%
	15073A16100668	575,49	575,49	100,00%
	15073A16100669	1569,04	1569,04	100,00%
	15073A16100670	122,32	122,32	100,00%
	15073A16100677	606,84	588,54	96,98%
	15073A16100680	1126,53	1126,53	100,00%
	15073A16100686	1260,57	1260,56	100,00%
	15073A16100701	2234,07	2087,31	93,43%
	15073A16100706	475,08	319,86	67,33%
	15073A16100707	1178,31	464,89	39,45%
	15073A16100708	671,68	302,31	45,01%
	15073A16100709	1220,82	405,98	33,25%
	15073A16100710	3298,13	2327,79	70,58%
	15073A16100712	139,71	139,71	100,00%
	15073A16100713	148,41	148,41	100,00%
	15073A16100714	1511,49	1462,40	96,75%
	15073A16100716	242,72	236,60	97,48%
	15073A16100717	282,06	270,51	95,91%
	15073A16100718	229,38	207,81	90,60%
	15073A16100719	1191,16	418,04	35,10%
	15073A16100723	398,85	74,24	18,61%
	15073A16100724	480,25	90,57	18,86%
	15073A16100727	5015,08	1691,32	33,72%
	15073A16100729	792,57	120,38	15,19%
	15073A16100730	149,96	149,96	100,00%
	15073A16100733	273,52	273,52	100,00%
	15073A16100734	197,87	197,87	100,00%
	15073A16100735	506,80	417,90	82,46%
	15073A16100736	496,11	348,98	70,34%
	15073A16100737	117,21	117,21	100,00%
	15073A16100738	505,18	505,18	100,00%
	15073A16100739	249,53	249,53	100,00%
	15073A16100740	1275,49	1275,45	100,00%
	15073A16100742	242,68	242,68	100,00%
	15073A16100743	353,85	353,85	100,00%
	15073A16100744	399,04	399,04	100,00%
	15073A16100748	1016,32	1016,32	100,00%
	15073A16100749	334,56	334,56	100,00%
	15073A16100751	525,87	525,87	100,00%

CVD: 9Si28gHug55A5eYiZYEH
Verificable na Sede Electrónica do Organismo.

Plano Nº 0152A-0202	Referencia Catastral	Superficie (m²)	Superficie Afectada (m²)	Porcentaxe Afectada
	15073A16100752	485,77	485,77	100,00%
	15073A16100753	559,36	559,36	100,00%
	15073A16100754	973,60	969,79	99,61%
	15073A16100755	351,09	323,46	92,13%
	15073A16100756	502,07	403,58	80,38%
	15073A16100757	376,16	275,66	73,28%
	15073A16100758	833,62	453,86	54,44%
	15073A16100759	570,17	138,88	24,36%
	15073A16100760	701,68	68,15	9,71%
	15073A16100773	1865,44	873,12	46,80%
	15073A16100774	2828,25	1917,65	67,80%
	15073A16100776	44372,70	5885,46	13,26%
	15073A16100778	1646,68	1569,07	95,29%
	15073A16100779	939,65	939,65	100,00%
	15073A16100780	1497,72	1443,72	96,39%
	15073A16100781	8580,75	7853,89	91,53%
	15073A16100783	544,52	432,00	79,34%
	15073A16100784	270,49	182,37	67,42%
	15073A16100785	328,70	24,78	7,54%
	15073A16100786	243,19	242,87	99,87%
	15073A16100787	723,22	350,22	48,43%
	15073A16100788	1477,15	598,76	40,53%
	15073A16100790	6096,43	2775,75	45,53%
	15073A16100792	853,14	702,45	82,34%
	15073A16100793	850,92	840,68	98,80%
	15073A16100796	672,01	672,01	100,00%
	15073A16100797	581,34	526,79	90,62%
	15073A16100798	222,83	134,35	60,29%
	15073A16100799	341,86	341,84	100,00%
	15073A16100800	866,81	866,81	100,00%
	15073A16100801	661,07	460,58	69,67%
	15073A16100802	354,42	231,32	65,27%
	15073A16100803	530,41	278,42	52,49%
	15073A16100804	437,07	92,10	21,07%
	15073A16100806	630,07	114,11	18,11%
	15073A16100807	1863,69	238,14	12,78%
	15073A16100810	287,10	23,80	8,29%
	15073A16100812	1022,61	1001,00	97,89%
	15073A16100814	580,38	580,38	100,00%
	15073A16100815	1826,20	1438,56	78,77%
	15073A16100818	574,55	438,03	76,24%
	15073A16100819	491,02	369,82	75,32%
	15073A16100820	518,02	386,76	74,66%
	15073A16100821	4387,94	2919,13	66,53%
	15073A16100822	790,69	568,62	71,91%

CVD: 9Si28gHug55A5eYiZYEH
Verificable na Sede Electrónica do Organismo.

Plano Nº 0152A-0202	Referencia Catastral	Superficie (m²)	Superficie Afectada (m²)	Porcentaxe Afectada
	15073A16100823	848,11	567,08	66,86%
	15073A16100824	969,84	672,73	69,37%
	15073A16100825	600,35	364,90	60,78%
	15073A16100826	617,30	371,46	60,17%
	15073A16100827	4180,36	865,13	20,70%
	15073A16100834	1172,91	205,60	17,53%
	15073A16100893	5099,78	940,96	18,45%
	15073A16100894	995,65	425,36	42,72%
	15073A16100984	59590,25	9815,14	16,47%
	15073A16100986	2583,50	670,23	25,94%
	15073A16100989	3144,34	2021,07	64,28%
	15073A16100990	783,96	783,96	100,00%
	15073A16100991	1529,79	1421,67	92,93%
	15073A16100992	876,09	589,79	67,32%
	15073A16100993	1079,23	683,20	63,30%
	15073A16100994	989,36	363,16	36,71%
	15073A16101002	766,27	20,64	2,69%
	15073A16101003	722,91	248,26	34,34%
	15073A16101009	1767,60	783,90	44,35%
	15073A16101010	5057,50	3279,26	64,84%
	15073A16101011	366,47	352,26	96,12%
	15073A16101012	373,78	343,88	92,00%
	15073A16101013	1584,71	1133,45	71,52%
	15073A16101014	395,30	242,53	61,35%
	15073A16101015	593,38	554,19	93,39%
	15073A16101016	770,12	556,14	72,21%
	15073A16101018	2724,58	1604,44	58,89%
	15073A16101019	568,61	567,74	99,85%
	15073A16101020	595,44	409,48	68,77%
	15073A16101021	523,59	386,14	73,75%
	15073A16101022	1083,84	86,03	7,94%
	15073A16101023	249,05	115,49	46,38%
	15073A16101024	1138,17	1135,18	99,74%
	15073A16101025	1670,65	238,53	14,28%
	15073A16101042	363,57	173,90	47,83%
	15073A16101043	893,90	413,64	46,27%
	15073A16101044	248,04	146,27	58,97%
	15073A16101045	1303,13	1288,22	98,86%
	15073A16101046	1102,08	1019,55	92,51%
	15073A16101047	1549,16	782,33	50,50%
	15073A16101048	396,28	396,28	100,00%
	15073A16101049	559,69	559,69	100,00%
	15073A16101069	594,41	579,74	97,53%
	15073A16101070	910,46	747,14	82,06%
	15073A16101071	1732,53	1552,82	89,63%

CVD: 9Si28gHug55A5eYiZYEH
Verificable na Sede Electrónica do Organismo.

Plano Nº 0152A-0202	Referencia Catastral	Superficie (m²)	Superficie Afectada (m²)	Porcentaxe Afectada
	15073A16101074	2574,01	1900,41	73,83%
	15073A16101075	1261,73	828,64	65,68%
	15073A16101076	991,48	490,49	49,47%
	15073A16101077	1115,39	494,27	44,31%
	15073A16101081	653,66	168,36	25,76%
	15073A16101082	1574,04	25,22	1,60%
	15073A16101084	666,56	45,57	6,84%
	15073A16101088	1219,10	263,52	21,62%
	15073A16101091	3484,68	2925,33	83,95%
	15073A16101092	2537,46	1584,12	62,43%
	15073A16101093	2849,27	609,48	21,39%
	15073A16101095	1027,68	107,89	10,50%
	15073A16101096	1001,85	103,27	10,31%
	15073A16101097	167,22	97,13	58,09%
	15073A16101098	562,12	493,65	87,82%
	15073A16101099	757,57	550,40	72,65%
	15073A16101100	724,81	335,46	46,28%
	15073A16101101	299,71	22,52	7,51%
	15073A16101104	551,64	400,37	72,58%
	15073A16101105	398,86	330,58	82,88%
	15073A16101106	427,91	372,65	87,09%
	15073A16101107	496,56	424,49	85,49%
	15073A16101108	399,85	344,20	86,08%
	15073A16101109	231,51	215,59	93,12%
	15073A16101110	80,88	80,88	100,00%
	15073A16101111	124,93	124,93	100,00%
	15073A16101112	289,65	289,65	100,00%
	15073A16101127	915,59	190,30	20,78%
	15073A16101128	654,59	281,37	42,98%
	15073A16101129	499,38	149,92	30,02%
	15073A16101143	2312,48	32,31	1,40%
	15073A16101148	1075,57	695,70	64,68%
	15073A16101150	354,81	73,55	20,73%
	15073A16101160	5241,80	3541,71	67,57%
	15073A16101161	554,40	131,89	23,79%
	15073A16101167	100,06	100,06	100,00%
	15073A16101168	89,08	89,08	100,00%
	15073A16101169	86,99	86,99	100,00%
	15073A16101170	115,13	115,13	100,00%
	15073A16101171	23,58	23,55	99,90%
	15073A16101172	33,95	33,95	100,00%
	15073A16101173	54,81	54,81	100,00%
	15073A16101174	60,50	60,50	100,00%
	15073A16101175	57,86	57,86	100,00%
	15073A16101176	65,19	65,19	100,00%

CVD: 9Si28gHug55A5eYiZYEH
Verificable na Sede Electrónica do Organismo.

Plano Nº 0152A-0202	Referencia Catastral	Superficie (m²)	Superficie Afectada (m²)	Porcentaxe Afectada
	15073A16101177	374,18	374,18	100,00%
	15073A16101179	347,07	227,48	65,54%
	15073A16101185	81,23	81,23	100,00%
	15073A16101186	149,36	149,36	100,00%
	15073A16101187	203,56	203,56	100,00%
	15073A16101193	946,24	103,46	10,93%
	15073A16101194	2719,42	1781,03	65,49%
	15073A16101195	110,35	110,35	100,00%
	15073A16101197	544,43	544,43	100,00%
	15073A16101198	191,38	191,38	100,00%
	15073A16101199	842,83	841,34	99,82%
	15073A16101200	216,64	206,44	95,29%
	15073A16101201	177,54	177,54	100,00%
	15073A16101202	126,93	93,54	73,70%
	15073A16101203	168,08	129,55	77,08%
	15073A16101204	1941,30	637,65	32,85%
	15073A16101213	51,26	51,26	100,00%
	15073A16101215	1056,76	421,50	39,89%
	15073A16101216	217,42	114,09	52,47%
	15073A16101217	1274,32	1123,61	88,17%
	15073A16101218	446,79	446,79	100,00%
	15073A16101220	620,35	620,35	100,00%
	15073A16101221	868,46	868,46	100,00%
	15073A16101222	1208,96	960,15	79,42%
	15073A16101223	338,02	127,02	37,58%
	15073A16101224	491,88	321,38	65,34%
	15073A16101225	648,74	562,09	86,64%
	15073A16101228	2681,61	2532,00	94,42%
	15073A16101229	225,58	173,03	76,70%
	15073A16101232	2115,67	50,58	2,39%
	15073A16101243	2766,44	2045,70	73,95%
	15073A16101244	303,03	136,37	45,00%
	15073A16101245	489,40	166,36	33,99%
	15073A16101246	639,53	176,03	27,53%
	15073A16101247	989,20	242,84	24,55%
	15073A16101248	626,34	109,44	17,47%
	15073A16101249	1075,67	27,05	2,51%
	15073A16101250	386,24	120,16	31,11%
	15073A16101251	351,98	64,73	18,39%
	15073A16101252	324,61	324,61	100,00%
	15073A16101253	250,29	250,29	100,00%
	15073A16101254	304,61	304,61	100,00%
	15073A16101255	2232,97	1940,55	86,90%
	15073A16101256	1558,91	756,70	48,54%
	15073A16101273	308,54	308,53	100,00%

CVD: 9Si28gHug55A5eYiZYEH
Verificable na Sede Electrónica do Organismo.

Plano Nº 0152A-0202	Referencia Catastral	Superficie (m²)	Superficie Afectada (m²)	Porcentaxe Afectada
	15073A16101279	1907,88	971,46	50,92%
	15073A16101280	409,73	319,16	77,89%
	15073A16101281	430,56	316,82	73,58%
	15073A16101282	428,94	301,21	70,22%
	15073A16101283	518,57	318,40	61,40%
	15073A16101284	612,28	307,77	50,27%
	15073A16101285	271,80	126,21	46,44%
	15073A16101286	957,54	424,63	44,35%
	15073A16101289	103,56	103,56	100,00%
	15073A16101295	535,63	371,85	69,42%
	15073A16101296	440,72	440,72	100,00%
	15073A16101297	120,33	120,33	100,00%
	15073A16101298	120,33	120,33	100,00%
	15073A16101299	100,34	100,34	100,00%
	15073A16101300	157,28	157,28	100,00%
	15073A16101301	160,67	160,67	100,00%
	15073A16101302	417,17	189,36	45,39%
	15073A16101303	459,20	459,20	100,00%
	15073A16101304	121,57	121,57	100,00%
	15073A16101305	158,03	158,03	100,00%
	15073A16101306	68,14	65,33	95,87%
	15073A16101307	115,84	85,90	74,16%
	15073A16101308	248,73	58,93	23,69%
	15073A16101328	420,27	176,27	41,94%
	15073A16101329	939,02	470,36	50,09%
	15073A16101331	1123,45	1123,45	100,00%
	15073A16101332	2755,85	2740,14	99,43%
	15073A16101333	331,03	331,01	99,99%
	15073A16101343	1510,63	1510,55	99,99%
	15073A16101352	1729,70	185,70	10,74%
	15073A16101353	334,61	159,49	47,66%
	15073A16101354	104,06	104,06	100,00%
	15073A16101355	349,71	349,71	100,00%
	15073A16101371	555,16	12,59	2,27%
	15073A16101372	349,39	349,39	100,00%
	15073A16101387	856,59	286,46	33,44%
	15073A16101388	79,20	21,94	27,70%
	15073A16101389	6126,09	5080,01	82,92%
	15073A16101390	5954,11	2419,59	40,64%
	15073A16101391	1888,28	1779,05	94,22%
	15073A16101393	1326,00	268,10	20,22%
	15073A16101394	4471,51	4087,13	91,40%
	15073A16101395	1817,04	1553,41	85,49%
	15073A16108214	7305,46	3927,23	53,76%
	15073A16108216	13361,15	2225,03	16,65%

CVD: 9Si28gHug55A5eYiZYEH
Verificable na Sede Electrónica do Organismo.

Plano Nº 0152A-0202	Referencia Catastral	Superficie (m²)	Superficie Afectada (m²)	Porcentaxe Afectada
	15073A16108217	4204,50	3537,82	84,14%
	15073A16108225	506,54	277,00	54,69%
	5618022NH1251N	3911,70	2974,09	76,03%
	6618014NH1261N	889,50	339,98	38,22%
	6618016NH1261N	3380,06	1820,16	53,85%
	6618017NH1261N	1199,61	566,12	47,19%
	6618018NH1261N	1402,03	670,91	47,85%
	6618020NH1261N	802,40	384,47	47,92%
	6618024NH1261N	1515,22	1515,22	100,00%
	6618025NH1261N	407,92	407,92	100,00%
	6618026NH1261N	928,15	928,05	99,99%
	6618027NH1261N	839,32	839,31	100,00%
	6618028NH1261N	554,56	554,53	100,00%
	6618035NH1261N	2155,32	1629,33	75,60%
	6618112NH1261N	2660,53	1548,46	58,20%
	6916017NH1261N	1215,85	1215,85	100,00%
	7016001NH1261N	634,76	634,76	100,00%
	7016002NH1261N	580,34	580,31	100,00%
	7016005NH1261N	1442,32	456,50	31,65%
	7016006NH1261N	700,84	638,20	91,06%
	7016008NH1261N	1028,98	1028,98	100,00%
	7016011NH1261N	1560,69	226,06	14,48%
	7016013NH1261N	684,62	684,58	99,99%
	7416015NH1271N	792,43	176,69	22,30%
	7516501NH1271N	2982,40	2716,65	91,09%
	7516502NH1271N	6186,71	3933,08	63,57%
	7516505NH1271N	1225,52	176,34	14,39%
	7516506NH1271N	2525,51	1937,79	76,73%
	7616002NH1271N	3643,19	2970,15	81,53%
	7616003NH1271N	3316,43	3316,42	100,00%
	7616004NH1271N	1617,48	885,57	54,75%

CVD: 9Si28gHug55A5eYiZYEH
Verificable na Sede Electrónica do Organismo.

Plano Nº 0152A-0301	Referencia Catastral	Superficie (m²)	Superficie Afectada (m²)	Porcentaxe Afectada
	000400500NH12B	583,48	448,42	76,85%
	000500100NH12B	2982,42	2755,02	92,38%
	000700500NH22C	60,54	60,54	100,00%
	001100200NH22C	4257,02	3859,67	90,67%
	001200100NH22C	1743,75	1735,05	99,50%
	001200200NH22C	988,73	973,62	98,47%
	001200400NH22C	883,97	777,31	87,93%
	001200500NH22C	2018,90	2018,90	100,00%
	001200600NH22C	1237,25	1176,22	95,07%
	001200700NH22C	2440,36	2245,43	92,01%
	001200800NH22C	1140,48	918,89	80,57%
	001200900NH22C	271,96	231,21	85,02%
	001201000NH22C	347,32	237,80	68,47%
	001201100NH22C	921,93	892,17	96,77%
	001201300NH22C	2658,18	2250,20	84,65%
	001201400NH22C	3423,02	2703,15	78,97%
	001201500NH22C	239,16	239,15	99,99%
	001500100NH12D	4163,46	2260,85	54,30%
	001900200NH12D	10919,90	5670,26	51,93%
	002000100NH12D	259,00	145,40	56,14%
	002000200NH12D	2020,92	1546,50	76,52%
	002000300NH12D	523,69	241,65	46,14%
	002000600NH12D	107,58	32,18	29,92%
	002000800NH12D	1458,09	1247,82	85,58%
	002000900NH12D	409,29	249,16	60,88%
	002500300NH12D	6968,35	4768,72	68,43%
	002500400NH12D	20787,26	5428,48	26,11%
	002500500NH12D	1061,18	912,45	85,98%
	002500700NH12D	1359,35	1155,84	85,03%
	002500800NH12D	980,30	722,00	73,65%
	002500900NH12D	376,84	202,45	53,72%
	002501000NH12D	1753,01	1567,39	89,41%
	002501100NH12D	3019,35	2780,27	92,08%
	002501200NH12D	840,78	630,72	75,02%
	002501300NH12D	4614,75	4393,16	95,20%
	002501400NH12D	2125,84	1862,17	87,60%
	002501500NH12D	3044,95	2811,39	92,33%
	002501600NH12D	2595,34	2357,04	90,82%
	002501700NH12D	2073,93	1919,49	92,55%
	002501800NH12D	2577,73	2342,09	90,86%
	002501900NH12D	1045,17	768,96	73,57%
	002502000NH12D	1063,09	895,66	84,25%
	002502100NH12D	696,10	594,48	85,40%
	002502300NH12D	1313,71	1159,85	88,29%
	002502500NH12D	1508,23	1377,19	91,31%

CVD: 9Si28gHug55A5eYiZYEH
Verificable na Sede Electrónica do Organismo.

Plano Nº 0152A-0301	Referencia Catastral	Superficie (m²)	Superficie Afectada (m²)	Porcentaxe Afectada
	002502700NH12D	2395,93	2103,57	87,80%
	002502800NH12D	861,22	681,05	79,08%
	1240303NH2214S	294,90	294,84	99,98%
	1240304NH2214S	103,61	103,61	100,00%
	1240305NH2214S	70,06	70,06	100,00%
	1240306NH2214S	84,19	84,19	100,00%
	1240307NH2214S	149,44	149,43	100,00%
	1240308NH2214S	139,52	139,52	100,00%
	1240309NH2214S	155,41	155,40	100,00%
	1240310NH2214S	102,41	102,41	100,00%
	1240317NH2214S	42,36	42,36	100,00%
	1339001NH2214S	468,42	410,94	87,73%
	1339002NH2214S	1941,29	1788,63	92,14%
	1339003NH2213N	945,22	563,23	59,59%
	1339004NH2213N	408,70	408,70	100,00%
	1339005NH2213N	154,87	154,87	100,00%
	1339006NH2213N	177,70	177,70	100,00%
	1339007NH2213N	568,32	568,32	100,00%
	1339008NH2213N	1580,26	832,41	52,68%
	1339009NH2213N	2680,27	2680,27	100,00%
	1339010NH2213N	924,53	475,25	51,40%
	1339017NH2213N	461,43	57,80	12,53%
	1339018NH2213N	467,07	196,76	42,13%
	15073A01700001	174,38	174,38	100,00%
	15073A01700002	2279,37	1873,55	82,20%
	15073A01700003	419,11	419,11	100,00%
	15073A01700010	1736,89	496,46	28,58%
	15073A01700012	1959,21	743,98	37,97%
	15073A01700021	1678,35	232,60	13,86%
	15073A01700026	379,24	379,24	100,00%
	15073A01700027	324,16	324,16	100,00%
	15073A01700028	551,62	549,15	99,55%
	15073A01700029	512,13	512,13	100,00%
	15073A01700030	379,16	379,16	100,00%
	15073A01700031	459,19	431,26	93,92%
	15073A01700032	1252,16	729,65	58,27%
	15073A01700033	1613,69	192,61	11,94%
	15073A01700159	772,11	772,11	100,00%
	15073A01700160	877,23	877,23	100,00%
	15073A01700163	316,25	79,49	25,14%
	15073A01700164	1350,28	1237,95	91,68%
	15073A01700166	645,47	645,47	100,00%
	15073A01700178	545,60	545,60	100,00%
	15073A01700179	230,47	230,47	100,00%
	15073A01700180	169,07	169,07	100,00%

CVD: 9Si28gHug55A5eYiZYEH
Verificable na Sede Electrónica do Organismo.

Plano Nº 0152A-0301	Referencia Catastral	Superficie (m²)	Superficie Afectada (m²)	Porcentaxe Afectada
	15073A01700181	170,27	170,27	100,00%
	15073A01700182	202,80	202,80	100,00%
	15073A01700259	320,16	320,16	100,00%
	15073A01700260	315,16	296,66	94,13%
	15073A01700261	479,00	453,51	94,68%
	15073A01700262	465,40	465,40	100,00%
	15073A01700263	689,87	689,87	100,00%
	15073A01700265	465,21	465,21	100,00%
	15073A01800001	4508,82	4508,82	100,00%
	15073A01800002	828,76	788,68	95,16%
	15073A01800004	295,91	240,45	81,26%
	15073A01800011	2035,34	1094,95	53,80%
	15073A01800012	336,38	336,38	100,00%
	15073A01800030	1671,31	288,63	17,27%
	15073A01800032	706,42	144,85	20,50%
	15073A01800033	420,12	83,56	19,89%
	15073A01800034	539,88	110,73	20,51%
	15073A01800035	273,64	68,63	25,08%
	15073A01800036	324,49	75,21	23,18%
	15073A01800037	794,69	433,79	54,59%
	15073A01800038	394,29	287,78	72,99%
	15073A01800039	464,71	384,33	82,71%
	15073A01800040	855,22	785,63	91,86%
	15073A01800042	60,74	60,74	100,00%
	15073A01800044	432,53	431,76	99,82%
	15073A01800045	424,96	424,96	100,00%
	15073A01800046	279,76	279,76	100,00%
	15073A01800047	358,64	358,64	100,00%
	15073A01800052	442,86	442,85	100,00%
	15073A01800053	400,39	400,39	100,00%
	15073A01800054	1105,55	1105,55	100,00%
	15073A01800056	81,68	81,68	100,00%
	15073A01800057	173,32	173,32	100,00%
	15073A01800058	104,68	104,68	100,00%
	15073A01800059	237,67	237,67	100,00%
	15073A01800060	356,30	356,30	100,00%
	15073A01800061	268,40	268,37	99,99%
	15073A01800062	1151,89	1151,88	100,00%
	15073A01800067	273,48	272,51	99,65%
	15073A01800068	2810,31	2763,48	98,33%
	15073A01800069	563,15	137,93	24,49%
	15073A01800070	269,66	23,04	8,54%
	15073A01800071	889,43	613,84	69,02%
	15073A01800085	1907,76	332,93	17,45%
	15073A01800086	1127,88	752,93	66,76%

CVD: 9Si28gHug55A5eYiZYEH
Verificable na Sede Electrónica do Organismo.

Plano Nº 0152A-0301	Referencia Catastral	Superficie (m²)	Superficie Afectada (m²)	Porcentaxe Afectada
	15073A01800087	1258,28	955,37	75,93%
	15073A01800088	523,89	513,07	97,93%
	15073A01800089	659,29	659,29	100,00%
	15073A01800092	175,46	175,46	100,00%
	15073A01800097	438,85	438,85	100,00%
	15073A01800099	1890,65	1889,21	99,92%
	15073A01800100	624,05	105,84	16,96%
	15073A01800101	2206,63	111,22	5,04%
	15073A01800104	412,87	44,26	10,72%
	15073A01800105	338,22	133,03	39,33%
	15073A01800106	288,06	90,76	31,51%
	15073A01800107	236,00	236,00	100,00%
	15073A01800108	1058,82	821,95	77,63%
	15073A01800125	635,66	635,66	100,00%
	15073A01800126	690,32	690,32	100,00%
	15073A01800128	237,99	208,16	87,46%
	15073A01800129	348,89	280,82	80,49%
	15073A01800130	489,08	288,47	58,98%
	15073A01800140	629,75	431,79	68,56%
	15073A01800141	389,70	286,01	73,39%
	15073A01800142	471,20	469,49	99,64%
	15073A01800143	1769,74	1769,74	100,00%
	15073A01800147	86,24	86,24	100,00%
	15073A01800148	76,37	65,14	85,29%
	15073A01800149	116,37	109,26	93,89%
	15073A01800150	207,07	207,07	100,00%
	15073A01800151	245,78	245,78	100,00%
	15073A01800152	803,27	803,27	100,00%
	15073A01800155	482,75	482,75	100,00%
	15073A01800156	192,85	192,85	100,00%
	15073A01800157	208,20	208,20	100,00%
	15073A01800158	495,01	494,97	99,99%
	15073A01800160	227,83	227,83	100,00%
	15073A01800162	244,81	244,81	100,00%
	15073A01800163	148,03	148,03	100,00%
	15073A01800164	98,12	98,11	99,99%
	15073A01800171	1267,19	1267,16	100,00%
	15073A01800178	192,31	192,31	100,00%
	15073A01800179	50,88	50,88	100,00%
	15073A01800180	141,51	141,51	100,00%
	15073A01800181	504,43	478,99	94,96%
	15073A01800182	198,17	198,17	100,00%
	15073A01800183	795,13	712,63	89,63%
	15073A01800185	589,59	136,17	23,10%
	15073A01800186	411,63	50,72	12,32%

CVD: 9Si28gHug55A5eYiZYEH
Verificable na Sede Electrónica do Organismo.

Plano Nº 0152A-0301	Referencia Catastral	Superficie (m²)	Superficie Afectada (m²)	Porcentaxe Afectada
	15073A01800187	398,31	57,53	14,44%
	15073A01800188	869,28	410,05	47,17%
	15073A01800200	1077,84	862,40	80,01%
	15073A01800211	565,42	83,90	14,84%
	15073A01800212	340,39	181,86	53,43%
	15073A01800213	662,61	483,72	73,00%
	15073A01800214	652,94	639,58	97,95%
	15073A01800218	1505,72	1505,72	100,00%
	15073A01800224	884,10	423,48	47,90%
	15073A01800225	1318,67	755,28	57,28%
	15073A01800226	785,73	364,01	46,33%
	15073A01800227	453,41	181,58	40,05%
	15073A01800228	1121,60	242,47	21,62%
	15073A01800229	743,29	743,29	100,00%
	15073A01800230	626,04	582,77	93,09%
	15073A01800256	2563,39	1046,64	40,83%
	15073A01800257	1182,15	181,36	15,34%
	15073A01800258	1094,59	461,27	42,14%
	15073A01800259	1555,30	1548,77	99,58%
	15073A01800261	616,80	616,80	100,00%
	15073A01800262	670,52	670,52	100,00%
	15073A01800266	548,97	157,44	28,68%
	15073A01800267	661,42	229,23	34,66%
	15073A01800268	652,69	241,95	37,07%
	15073A01800269	594,97	299,41	50,32%
	15073A01800270	784,62	456,86	58,23%
	15073A01800271	1193,53	553,27	46,36%
	15073A01800272	1259,86	333,38	26,46%
	15073A01800273	747,33	661,93	88,57%
	15073A01800284	608,68	608,68	100,00%
	15073A01800287	559,59	559,59	100,00%
	15073A01800288	456,43	456,43	100,00%
	15073A01800289	434,95	434,95	100,00%
	15073A01800290	1301,84	1301,84	100,00%
	15073A01800291	119,26	119,26	100,00%
	15073A01800292	2343,54	1061,33	45,29%
	15073A01800293	969,56	389,99	40,22%
	15073A01800294	1686,02	1298,65	77,02%
	15073A01800295	87484,87	18991,62	21,71%
	15073A01800298	438,09	438,09	100,00%
	15073A01800299	254,26	254,26	100,00%
	15073A01800300	320,30	320,30	100,00%
	15073A01800301	395,49	395,49	100,00%
	15073A01800302	383,07	211,12	55,11%
	15073A01800303	193,27	181,29	93,80%

CVD: 9Si28gHug55A5eYiZYEH
Verificable na Sede Electrónica do Organismo.

Plano Nº 0152A-0301	Referencia Catastral	Superficie (m²)	Superficie Afectada (m²)	Porcentaxe Afectada
	15073A01800304	590,38	181,77	30,79%
	15073A01800305	1026,57	610,48	59,47%
	15073A01800306	216,51	213,31	98,52%
	15073A01800308	251,37	179,87	71,56%
	15073A01800309	229,44	219,63	95,72%
	15073A01800352	524,36	309,09	58,95%
	15073A01800353	3866,22	104,86	2,71%
	15073A01800356	10596,10	3008,44	28,39%
	15073A01800361	2166,47	569,59	26,29%
	15073A01800364	4535,36	2990,04	65,93%
	15073A01800365	599,28	599,28	100,00%
	15073A01800366	272,63	272,63	100,00%
	15073A01800367	232,50	232,48	99,99%
	15073A01800368	1337,36	491,86	36,78%
	15073A01800370	239,83	30,00	12,51%
	15073A01800371	1626,63	54,58	3,36%
	15073A01800373	1214,44	15,23	1,25%
	15073A01800385	4473,94	945,19	21,13%
	15073A01800386	697,58	692,85	99,32%
	15073A01800387	561,90	522,85	93,05%
	15073A01800388	1035,84	750,00	72,41%
	15073A01800390	1382,30	1305,37	94,43%
	15073A01800391	1018,66	860,31	84,45%
	15073A01800392	570,09	414,87	72,77%
	15073A01800393	704,57	425,73	60,42%
	15073A01800396	1749,58	1749,58	100,00%
	15073A01800399	518,63	510,81	98,49%
	15073A01800400	535,38	261,38	48,82%
	15073A01800401	239,96	19,32	8,05%
	15073A01800443	615,58	41,39	6,72%
	15073A01800444	298,07	62,19	20,86%
	15073A01800445	310,53	71,86	23,14%
	15073A01800446	377,91	87,85	23,25%
	15073A01800447	435,35	103,19	23,70%
	15073A01800448	897,69	523,29	58,29%
	15073A01800457	299,14	40,59	13,57%
	15073A01800458	209,74	126,10	60,12%
	15073A01800459	203,96	183,74	90,09%
	15073A01800460	187,05	187,05	100,00%
	15073A01800461	123,94	123,94	100,00%
	15073A01800462	119,23	119,23	100,00%
	15073A01800463	966,60	58,19	6,02%
	15073A01800586	583112,35	18099,42	3,10%
	15073A01800949	2704,94	1316,20	48,66%
	15073A01800950	705,63	323,72	45,88%

CVD: 9Si28gHug55A5eYiZYEH
Verificable na Sede Electrónica do Organismo.

Plano Nº 0152A-0301	Referencia Catastral	Superficie (m²)	Superficie Afectada (m²)	Porcentaxe Afectada
	15073A01800951	971,71	452,01	46,52%
	15073A01800952	689,58	381,13	55,27%
	15073A01800953	1115,04	265,70	23,83%
	15073A01800955	163,00	64,82	39,77%
	15073A01800956	178,42	79,59	44,61%
	15073A01800961	478,75	419,93	87,71%
	15073A01800962	423,77	366,34	86,45%
	15073A01800963	690,71	544,80	78,87%
	15073A01800964	295,96	191,61	64,74%
	15073A01800965	484,37	136,97	28,28%
	15073A01800968	312,85	311,41	99,54%
	15073A01800970	169,65	82,78	48,79%
	15073A01800971	133,69	78,06	58,39%
	15073A01800972	187,17	83,89	44,82%
	15073A01800973	2253,76	2079,49	92,27%
	15073A01800974	419,00	419,00	100,00%
	15073A01800976	54,79	54,79	100,00%
	15073A01800977	184,75	184,75	100,00%
	15073A01801091	22555,93	1944,86	8,62%
	15073A01801095	1854,42	530,91	28,63%
	15073A01801096	1835,62	1430,12	77,91%
	15073A01801104	71,90	71,90	100,00%
	15073A01801108	3409,93	1952,95	57,27%
	15073A01801251	390,41	223,68	57,30%
	15073A01801252	890,75	733,10	82,30%
	15073A01801253	920,39	810,79	88,09%
	15073A01801254	1983,29	1667,28	84,07%
	15073A01801255	1717,33	1291,67	75,21%
	15073A01801525	52,62	52,62	100,00%
	15073A01801526	74,30	74,30	100,00%
	15073A01801527	84,97	84,97	100,00%
	15073A01801528	104,28	104,28	100,00%
	15073A01801530	280,20	4,99	1,78%
	15073A01801531	73,45	73,45	100,00%
	15073A01801532	142,52	142,52	100,00%
	15073A01801533	85,46	85,46	100,00%
	15073A01801534	232,82	232,82	100,00%
	15073A01801535	8931,56	2163,83	24,23%
	15073A01801536	4480,51	1210,23	27,01%
	15073A01801537	344,98	256,47	74,34%
	15073A01801538	988,60	776,78	78,57%
	15073A01801539	625,54	171,08	27,35%
	15073A01801542	69,98	69,98	100,00%
	15073A01801543	80,44	80,44	100,00%
	15073A01801544	123,21	123,21	100,00%

CVD: 9Si28gHug55A5eYiZYEH
Verificable na Sede Electrónica do Organismo.

Plano Nº 0152A-0301	Referencia Catastral	Superficie (m²)	Superficie Afectada (m²)	Porcentaxe Afectada
	15073A01801545	131,34	131,34	100,00%
	15073A01801546	387,35	387,34	100,00%
	15073A01801547	51,67	51,66	99,99%
	15073A01801549	72,40	72,40	100,00%
	15073A01801550	51,78	51,78	100,00%
	15073A01801551	70,05	70,05	100,00%
	15073A01801552	223,59	223,59	100,00%
	15073A01801553	142,08	142,08	100,00%
	15073A01801554	173,94	173,94	100,00%
	15073A01801555	86,32	86,32	100,00%
	15073A01801556	84,16	84,16	100,00%
	15073A01801557	52,51	52,51	100,00%
	15073A01801558	53,80	53,80	100,00%
	15073A01801559	193,57	193,57	100,00%
	15073A01801560	93,84	93,84	100,00%
	15073A01801561	64,03	64,03	100,00%
	15073A01801562	170,14	170,14	100,00%
	15073A01801564	106,53	106,53	100,00%
	15073A01801565	56,13	56,13	100,00%
	15073A01801566	68,67	68,67	100,00%
	15073A01801568	171,13	171,13	100,00%
	15073A01801569	107,30	107,30	100,00%
	15073A01801570	229,38	229,38	100,00%
	15073A01801571	81,39	81,39	100,00%
	15073A01801572	67,73	67,73	100,00%
	15073A01801573	36,30	36,30	100,00%
	15073A01801574	79,30	79,30	100,00%
	15073A01801575	90,69	90,69	100,00%
	15073A01801576	73,28	73,28	100,00%
	15073A01801577	64,18	64,18	100,00%
	15073A01801578	101,99	100,64	98,68%
	15073A01801579	104,55	104,55	100,00%
	15073A01801580	94,98	94,98	100,00%
	15073A01801581	1815,59	1815,59	100,00%
	15073A01801582	1026,67	1026,67	100,00%
	15073A01801583	1015,65	722,41	71,13%
	15073A01801584	337,82	163,73	48,47%
	15073A01801585	695,07	223,39	32,14%
	15073A01801586	1001,61	1001,61	100,00%
	15073A01801587	3003,64	2202,63	73,33%
	15073A01801589	729,37	184,53	25,30%
	15073A01801590	1329,35	194,76	14,65%
	15073A01801592	123,72	39,15	31,65%
	15073A01801593	196,73	6,19	3,15%
	15073A01801610	1109,71	18,15	1,64%

CVD: 9Si28gHug55A5eYiZYEH
Verificable na Sede Electrónica do Organismo.

Plano Nº 0152A-0301	Referencia Catastral	Superficie (m²)	Superficie Afectada (m²)	Porcentaxe Afectada
	15073A01801612	1481,82	1481,82	100,00%
	15073A01801613	2343,52	2153,90	91,91%
	15073A01801616	588,31	216,35	36,77%
	15073A01801618	229,69	84,59	36,83%
	15073A01801619	467,63	215,77	46,14%
	15073A01801620	770,40	445,53	57,83%
	15073A01801621	656,48	423,90	64,57%
	15073A01801623	239,90	147,35	61,42%
	15073A01801624	1707,87	1129,05	66,11%
	15073A01801625	236,65	236,65	100,00%
	15073A01801626	782,47	405,80	51,86%
	15073A01801642	626,44	413,84	66,06%
	15073A01801643	486,53	394,66	81,12%
	15073A01801644	596,49	596,49	100,00%
	15073A01801645	579,67	579,67	100,00%
	15073A01801702	131,63	131,63	100,00%
	15073A01801704	13944,29	2136,65	15,32%
	15073A01801705	153,19	153,19	100,00%
	15073A01801706	18948,25	7144,42	37,70%
	15073A01801707	3383,60	1250,97	36,97%
	15073A01801716	39,86	35,34	88,66%
	15073A01801717	1335,36	1335,36	100,00%
	15073A01801718	282,53	260,54	92,22%
	15073A01808612	1910,49	318,78	16,69%
	15073A01808629	14985,19	154,68	1,03%
	15073A02000142	90271,28	11282,38	12,50%
	15073A02100004	810,57	810,56	100,00%
	15073A02100006	574,70	537,60	93,54%
	15073A02100007	547,76	412,44	75,30%
	15073A02100008	258,47	258,46	100,00%
	15073A02100009	191,74	191,74	100,00%
	15073A02100010	169,71	169,71	100,00%
	15073A02100055	910,60	910,57	100,00%
	15073A02100056	324,20	324,20	100,00%
	15073A02100074	6970,04	5909,82	84,79%
	15073A02100076	507,37	507,37	100,00%
	15073A02100077	433,11	433,11	100,00%
	15073A02100078	163,53	163,53	100,00%
	15073A02100079	159,10	159,10	100,00%
	15073A02100080	406,63	406,61	99,99%
	15073A02100081	480,58	480,58	100,00%
	15073A02100082	501,32	501,32	100,00%
	15073A02100083	789,07	789,07	100,00%
	15073A02100084	241,23	241,23	100,00%
	15073A02100085	458,33	359,53	78,44%

CVD: 9Si28gHug55A5eYiZYEH
Verificable na Sede Electrónica do Organismo.

Plano Nº 0152A-0301	Referencia Catastral	Superficie (m²)	Superficie Afectada (m²)	Porcentaxe Afectada
	15073A02100086	372,15	293,92	78,98%
	15073A02100087	363,79	109,50	30,10%
	15073A02100090	1132,02	117,74	10,40%
	15073A02100091	265,16	188,34	71,03%
	15073A02100095	319,99	202,12	63,16%
	15073A02100098	264,88	69,46	26,22%
	15073A02100100	987,45	271,75	27,52%
	15073A02100102	1034,33	233,01	22,53%
	15073A02100103	614,53	121,34	19,75%
	15073A02100104	942,21	146,85	15,59%
	15073A02100105	804,38	39,84	4,95%
	15073A02100106	271,73	271,73	100,00%
	15073A02100107	1218,67	49,30	4,05%
	15073A02100115	751,82	112,93	15,02%
	15073A02100136	199,22	23,01	11,55%
	15073A02100137	195,98	91,20	46,54%
	15073A02100138	436,58	341,21	78,15%
	15073A02100139	386,48	373,81	96,72%
	15073A02100140	299,14	299,14	100,00%
	15073A02100142	277,89	277,89	100,00%
	15073A02100143	598,19	513,73	85,88%
	15073A02100144	116,30	105,19	90,44%
	15073A02100145	1166,68	115,59	9,91%
	15073A02100148	683,70	578,31	84,59%
	15073A02100149	681,08	512,11	75,19%
	15073A02100150	870,42	575,41	66,11%
	15073A02100152	340,34	16,58	4,87%
	15073A02100160	271,91	112,27	41,29%
	15073A02100161	711,37	545,75	76,72%
	15073A02100162	235,04	222,08	94,48%
	15073A02100163	283,65	283,65	100,00%
	15073A02100164	701,30	666,94	95,10%
	15073A02100166	188,55	67,84	35,98%
	15073A02100167	200,33	200,33	100,00%
	15073A02100169	316,48	316,47	100,00%
	15073A02100170	163,28	163,28	100,00%
	15073A02100171	332,02	332,02	100,00%
	15073A02100172	390,78	390,78	100,00%
	15073A02100212	613,44	123,25	20,09%
	15073A02100243	325,71	142,92	43,88%
	15073A02100244	133,77	82,20	61,45%
	15073A02100245	861,47	811,33	94,18%
	15073A02100246	602,47	602,47	100,00%
	15073A02100247	200,06	200,06	100,00%
	15073A02100249	573,98	573,98	100,00%

CVD: 9Si28gHug55A5eYiZYEH
Verificable na Sede Electrónica do Organismo.

Plano Nº 0152A-0301	Referencia Catastral	Superficie (m²)	Superficie Afectada (m²)	Porcentaxe Afectada
	15073A02100250	210,45	210,45	100,00%
	15073A02100251	510,70	377,67	73,95%
	15073A02100252	306,00	255,60	83,53%
	15073A02100254	379,14	191,70	50,56%
	15073A02100255	333,74	137,06	41,07%
	15073A02100264	359,42	321,32	89,40%
	15073A02100265	257,99	257,99	100,00%
	15073A02100268	2364,03	207,65	8,78%
	15073A02100287	292,29	122,50	41,91%
	15073A02100288	250,91	68,89	27,46%
	15073A02100289	290,12	65,05	22,42%
	15073A02100290	744,36	744,36	100,00%
	15073A02100291	794,37	545,71	68,70%
	15073A02100292	488,08	225,26	46,15%
	15073A02100293	264,32	264,32	100,00%
	15073A02100294	284,14	210,54	74,09%
	15073A02100337	717,69	437,94	61,02%
	15073A02100338	443,53	210,44	47,45%
	15073A02100339	188,47	71,35	37,86%
	15073A02100340	681,15	89,41	13,13%
	15073A02100341	3057,87	1121,01	36,66%
	15073A02100342	369,75	46,15	12,48%
	15073A02100344	163,91	99,09	60,45%
	15073A02100345	173,58	173,58	100,00%
	15073A02100346	378,91	140,81	37,16%
	15073A02100349	589,47	583,98	99,07%
	15073A02100351	1410,60	899,65	63,78%
	15073A02100352	130,35	130,35	100,00%
	15073A02100354	203,94	203,93	99,99%
	15073A02100357	1509,52	884,48	58,59%
	15073A02100358	216,68	216,68	100,00%
	15073A02100359	251,55	207,21	82,37%
	15073A02100360	735,92	531,82	72,27%
	15073A02100361	1305,07	1006,04	77,09%
	15073A02100362	158,19	59,21	37,43%
	15073A02100363	1050,35	104,37	9,94%
	15073A02100369	2014,23	287,02	14,25%
	15073A02100371	2152,11	725,30	33,70%
	15073A02100389	1153,35	154,91	13,43%
	15073A02100391	201,31	92,73	46,06%
	15073A02100392	206,88	112,50	54,38%
	15073A02100397	582,11	565,07	97,07%
	15073A02100398	320,47	320,47	100,00%
	15073A02100399	371,38	371,38	100,00%
	15073A02100401	242,17	242,17	100,00%

CVD: 9Si28gHug55A5eYiZYEH
Verificable na Sede Electrónica do Organismo.

Plano Nº 0152A-0301	Referencia Catastral	Superficie (m²)	Superficie Afectada (m²)	Porcentaxe Afectada
	15073A02100402	270,96	231,68	85,50%
	15073A02100404	500,58	394,53	78,81%
	15073A02100407	326,54	315,32	96,56%
	15073A02100410	361,61	361,61	100,00%
	15073A02100413	483,12	483,12	100,00%
	15073A02100414	447,71	442,31	98,79%
	15073A02100428	1279,93	515,69	40,29%
	15073A02100429	182,58	182,58	100,00%
	15073A02100956	290,85	290,85	100,00%
	15073A02100957	102,49	102,49	100,00%
	15073A02100958	125,02	125,02	100,00%
	15073A02100960	124,63	124,63	100,00%
	15073A02100961	353,94	353,94	100,00%
	15073A02100962	1660,31	1660,30	100,00%
	15073A02100974	139,95	139,95	100,00%
	15073A02100984	457,88	38,24	8,35%
	15073A02100986	359,23	55,25	15,38%
	15073A02100990	313,36	14,87	4,74%
	15073A02100991	145,84	145,84	100,00%
	15073A02100992	275,95	266,60	96,61%
	15073A02100993	424,15	52,48	12,37%
	15073A02101128	2751,89	2751,76	100,00%
	15073A02101130	392,90	392,90	100,00%
	15073A02101131	288,32	286,90	99,51%
	15073A02101139	273,64	270,57	98,88%
	15073A02101140	127,39	127,39	100,00%
	15073A02101141	279,37	279,37	100,00%
	15073A02101142	744,62	744,62	100,00%
	15073A02101143	1529,47	821,28	53,70%
	15073A02101144	307,54	307,54	100,00%
	15073A02101145	60,05	60,05	100,00%
	15073A02101146	129,45	129,45	100,00%
	15073A02101147	58,09	58,09	100,00%
	15073A02101148	158,03	158,03	100,00%
	15073A02101149	48,52	48,52	100,00%
	15073A02101150	148,49	148,49	100,00%
	15073A02101151	492,44	492,44	100,00%
	15073A02101152	323,16	319,49	98,86%
	15073A02101153	273,07	254,57	93,23%
	15073A02101154	564,61	448,57	79,45%
	15073A02101155	846,60	553,53	65,38%
	15073A02101156	477,38	265,51	55,62%
	15073A02101157	997,86	529,29	53,04%
	15073A02101158	348,78	196,87	56,45%
	15073A02101159	651,48	321,07	49,28%

CVD: 9Si28gHug55A5eYiZYEH
Verificable na Sede Electrónica do Organismo.

Plano Nº 0152A-0301	Referencia Catastral	Superficie (m²)	Superficie Afectada (m²)	Porcentaxe Afectada
	15073A02101160	725,60	325,83	44,90%
	15073A02101161	601,79	276,53	45,95%
	15073A02101165	186,72	92,21	49,38%
	15073A02101166	301,16	179,30	59,54%
	15073A02101167	753,82	502,42	66,65%
	15073A02101168	115,53	115,53	100,00%
	15073A02101169	170,98	170,98	100,00%
	15073A02101171	263,69	15,49	5,88%
	15073A02101174	1147,58	522,37	45,52%
	15073A02101175	223,62	17,58	7,86%
	15073A02101176	391,13	254,52	65,07%
	15073A02101260	140,83	17,95	12,75%
	15073A02101262	160,72	160,72	100,00%
	15073A02101263	360,33	360,33	100,00%
	15073A02101268	249,32	185,01	74,21%
	15073A02101281	131,40	61,99	47,17%
	15073A02108853	547,12	547,12	100,00%
	15073A02108854	1199,23	699,41	58,32%
	15073A02108856	1766,76	473,38	26,79%
	15073A02108857	2054,62	14,91	0,73%
	15073A02108868	818,46	818,46	100,00%
	15073A02108875	856,77	856,77	100,00%
	15073A02108876	241,37	5,81	2,41%
	15073A02108879	251,57	186,01	73,94%
	15073A04000034	722,93	722,93	100,00%
	15073A04000054	759,56	759,56	100,00%
	15073A04000055	567,02	560,28	98,81%
	15073A04000056	1419,97	860,33	60,59%
	15073A04000057	598,10	67,89	11,35%
	15073A04000061	194,09	27,19	14,01%
	15073A04000062	267,85	82,50	30,80%
	15073A04000066	433,29	130,19	30,05%
	15073A04000067	434,32	283,71	65,32%
	15073A04000068	1553,54	1333,24	85,82%
	15073A04000071	257,68	224,36	87,07%
	15073A04000072	419,53	368,71	87,89%
	15073A04000082	791,34	623,82	78,83%
	15073A04000083	972,06	697,81	71,79%
	15073A04000085	283,69	162,91	57,43%
	15073A04000086	151,31	70,05	46,30%
	15073A04000087	370,37	217,99	58,86%
	15073A04000088	261,21	214,30	82,04%
	15073A04000089	260,72	213,27	81,80%
	15073A04000112	341,41	341,41	100,00%
	15073A04000113	91,84	91,84	100,00%

CVD: 9Si28gHug55A5eYiZYEH
Verificable na Sede Electrónica do Organismo.

Plano Nº 0152A-0301	Referencia Catastral	Superficie (m²)	Superficie Afectada (m²)	Porcentaxe Afectada
	15073A04000114	871,19	871,18	100,00%
	15073A04000117	59,20	59,20	100,00%
	15073A04000139	315,79	315,79	100,00%
	15073A04000140	195,15	195,15	100,00%
	15073A04001325	147,14	147,14	100,00%
	15073A04001326	106,17	106,17	100,00%
	15073A04001327	134,67	134,67	100,00%
	15073A04001328	134,42	134,41	99,99%
	15073A04001332	185,10	185,10	100,00%
	15073A04001333	109,41	109,41	100,00%
	15073A04001334	214,73	214,73	100,00%
	15073A04001335	144,19	144,19	100,00%
	15073A04001336	133,96	133,96	100,00%
	15073A04001338	128,04	128,04	100,00%
	15073A04001351	128,16	128,16	100,00%
	15073A04001352	177,33	177,33	100,00%
	15073A04001353	187,19	187,19	100,00%
	15073A04001415	935,70	809,27	86,49%
	15073A04001416	520,06	452,97	87,10%
	15073A04001417	352,83	307,53	87,16%
	15073A04001418	199,84	196,63	98,39%
	15073A04001419	137,62	129,91	94,39%
	15073A04001420	128,82	112,30	87,17%
	15073A04001423	360,35	218,09	60,52%
	15073A04001425	421,34	83,66	19,86%
	15073A04001426	284,58	27,77	9,76%
	15073A04001428	240,71	80,41	33,41%
	15073A16200427	592,46	592,46	100,00%
	15073A16200428	232,29	232,29	100,00%
	15073A16200429	352,58	352,56	100,00%
	15073A16200432	514,60	158,15	30,73%
	15073A16200433	280,05	84,17	30,06%
	15073A16200434	1435,46	366,60	25,54%
	15073A16200437	278,21	132,66	47,68%
	15073A16200438	288,08	102,58	35,61%
	15073A16200439	414,22	198,93	48,03%
	15073A16200440	335,78	335,78	100,00%
	15073A16200441	345,44	345,44	100,00%
	15073A16200442	629,35	629,35	100,00%
	15073A16200443	548,36	548,36	100,00%
	15073A16200444	398,57	398,57	100,00%
	15073A16200445	547,13	547,13	100,00%
	15073A16200447	255,91	255,91	100,00%
	15073A16200448	943,98	943,98	100,00%
	15073A16200450	370,32	370,32	100,00%

CVD: 9Si28gHug55A5eYiZYEH
Verificable na Sede Electrónica do Organismo.

Plano Nº 0152A-0301	Referencia Catastral	Superficie (m²)	Superficie Afectada (m²)	Porcentaxe Afectada
	15073A16200451	296,16	296,16	100,00%
	15073A16200452	389,96	299,78	76,87%
	15073A16200456	517,25	250,87	48,50%
	15073A16200457	324,55	93,06	28,67%
	15073A16200460	299,70	82,04	27,37%
	15073A16200461	345,98	48,80	14,11%
	15073A16200462	259,02	27,69	10,69%
	15073A16200463	1053,16	73,08	6,94%
	15073A16200907	696,93	696,93	100,00%
	15073A16200908	157,95	157,95	100,00%
	15073A16200911	128,67	22,55	17,53%
	15073A16200913	1402,63	520,42	37,10%
	15073A16200914	268,52	268,52	100,00%
	15073A16200915	97,21	97,21	100,00%
	15073A16200916	373,86	150,29	40,20%
	15073A16200917	232,90	200,73	86,19%
	15073A16200919	191,37	191,37	100,00%
	15073A16200920	545,73	545,73	100,00%
	15073A16200921	86,43	86,43	100,00%
	15073A16200922	221,98	221,98	100,00%
	15073A16200923	280,61	280,61	100,00%
	15073A16200925	377,54	377,54	100,00%
	15073A16200926	161,82	161,82	100,00%
	15073A16201086	206,95	206,95	100,00%
	15073A16201087	50,75	50,75	100,00%
	15073A16208422	1045,93	1045,93	100,00%
	15073A16208423	532,00	532,00	100,00%
	15073A16208424	243,62	100,01	41,05%
	15073A16208425	658,88	43,06	6,53%
	8830309NH1283S	2030,59	1167,33	57,49%
	8830311NH1283S	1635,48	255,97	15,65%
	8830317NH1283S	671,49	652,90	97,23%
	8835406NH1283S	434,91	434,90	100,00%
	8835407NH1283S	3386,53	2646,13	78,14%
	9028301NH1292N	389,83	31,57	8,10%
	9029001NH1283S	2807,01	2560,86	91,23%
	9029007NH1282N	2981,67	1469,17	49,27%

CVD: 9Si28gHug55A5eYiZYEH
Verificable na Sede Electrónica do Organismo.

PLANOS

CVD: 9Si28gHug55A5eYiZYEH
Verificable na Sede Electrónica do Organismo.

PLANO 1
SITUACIÓN

CVD: 9Si28gHug55A5eYiZYEH
Verificable na Sede Electrónica do Organismo.

PARROQUIAS DO MUNICIPIO DE RIANXO

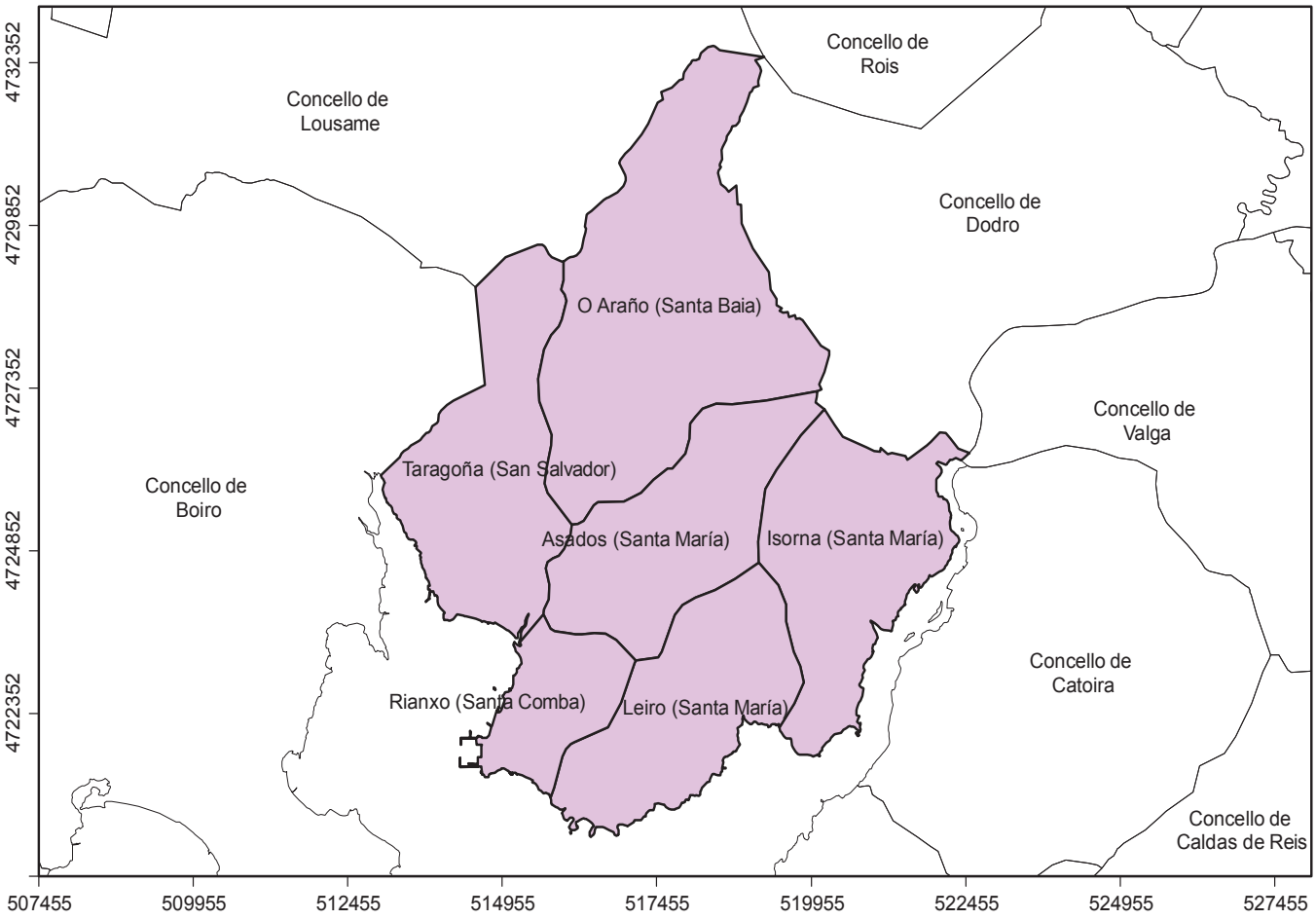

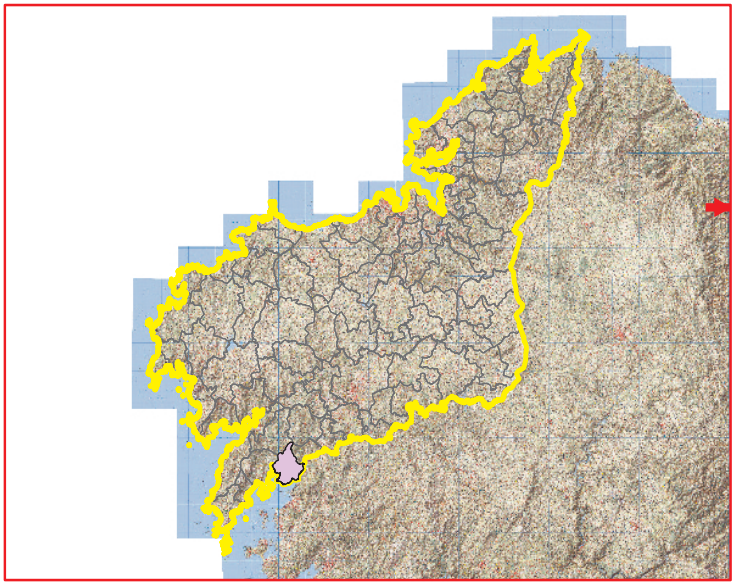

PROVINCIA

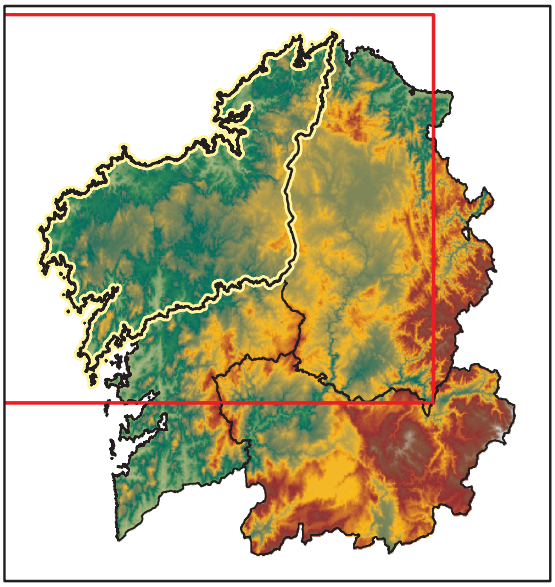

CC.AA.

PLANO DE SITUACIÓN

Plan Municipal de Prevención e Defensa Contra Incendios Forestais do Concello de Rianxo

	Autor: Concello de Rianxo	PLANO Nº 1
	Sistema de Coordenadas: ETRS 1989 UTM Zona 29N	DATA SETEMBRO 2019

CVD: 9Si28gHug55A5eYiZYEH
Verificable na Sede Electrónica do Organismo.

PLANO 2

REDE DE DEFENSA CONTRA OS INCENDIOS FORESTAIS

CVD: 9Si28gHug55A5eYiZYEH
Verificable na Sede Electrónica do Organismo.

PLANO 2.1

REDE SECUNDARIA DE FAIXAS DE XESTIÓN DA BIOMASA PERIMETRAL AO SOLO URBANO, NÚCLEO RURAL E URBANIZABLE, E ARREDOR DAS EDIFICACIÓNS ILLADAS

CVD: 9Si28gHug55A5eYiZYEH
Verificable na Sede Electrónica do Organismo.

Rianxo

seaga · fegamp · galicia o bo camiño · Xacobeo 2021 · XUNTA DE GALICIA

CARTOGRAFÍA DAS FAIXAS SECUNDARIAS DE XESTIÓN DE BIOMASA

Proxección U.T.M. Fuso 29
Elipsoide GRS80
Sistema de referencia ETRS89

0 0,8 1,6 2,4 3,2 4 Km



INSTITUTO de Estudos do TERRITORIO

Cartografía elaborada polo Instituto de Estudos do Territorio

CVD: 9SI28gHug55A5eY1zYEH
Verificable na Sede Electrónica do Organismo.

Rianxo

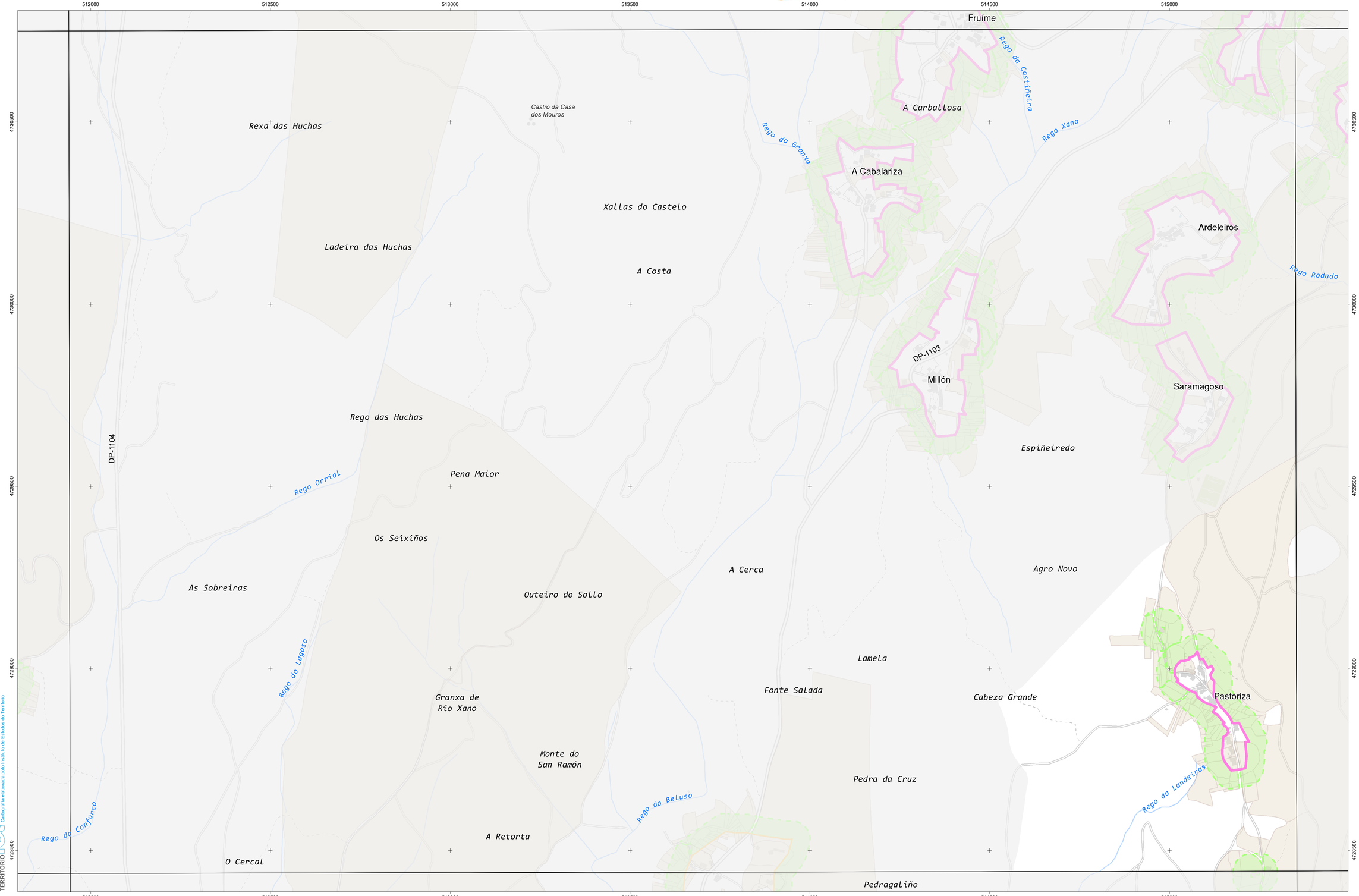

CARTOGRAFÍA DAS FAIXAS SECUNDARIAS DE XESTIÓN DE BIOMASA

- Parcelas afectadas
- Faixa Protección 50m
- Solo de Nucleo Rural
- Solo Urbano
- Solo Urbanizable
- Delimitación Automática
- Delimitación Enviada polo Concello

Parcelas afectadas por faixas de 50 metros entorno a núcleos

Coordenadas das esquinas da folla

	UTM ED50 Fuso 29 X	UTM ED50 Fuso 29 Y	Xeográficas ETRS89 LONXITUDE	Xeográficas ETRS89 LATITUDE
1	512064,0	4730965,0	-8:51:15,0	42:43:45,0
2	515475,0	4730971,7	-8:48:45,0	42:43:45,0
3	515480,2	4728658,3	-8:48:45,0	42:42:30,0
4	512068,0	4728651,6	-8:51:15,0	42:42:30,0

Proxección U.T.M. Fuso 29
Elipsoide GRS80
Sistema de referencia ETRS89

0 25 50 75 100 125 150 Metros

Folla: 0120A-0106

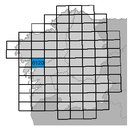

INSTITUTO DE ESTUDOS DO TERRITORIO
Cartografía elaborada polo Instituto de Estudos do Territorio

CVD: 9S128gHug55A5eY1ZYEH
Verificable na Sede Electrónica do Organismo.

Rianxo

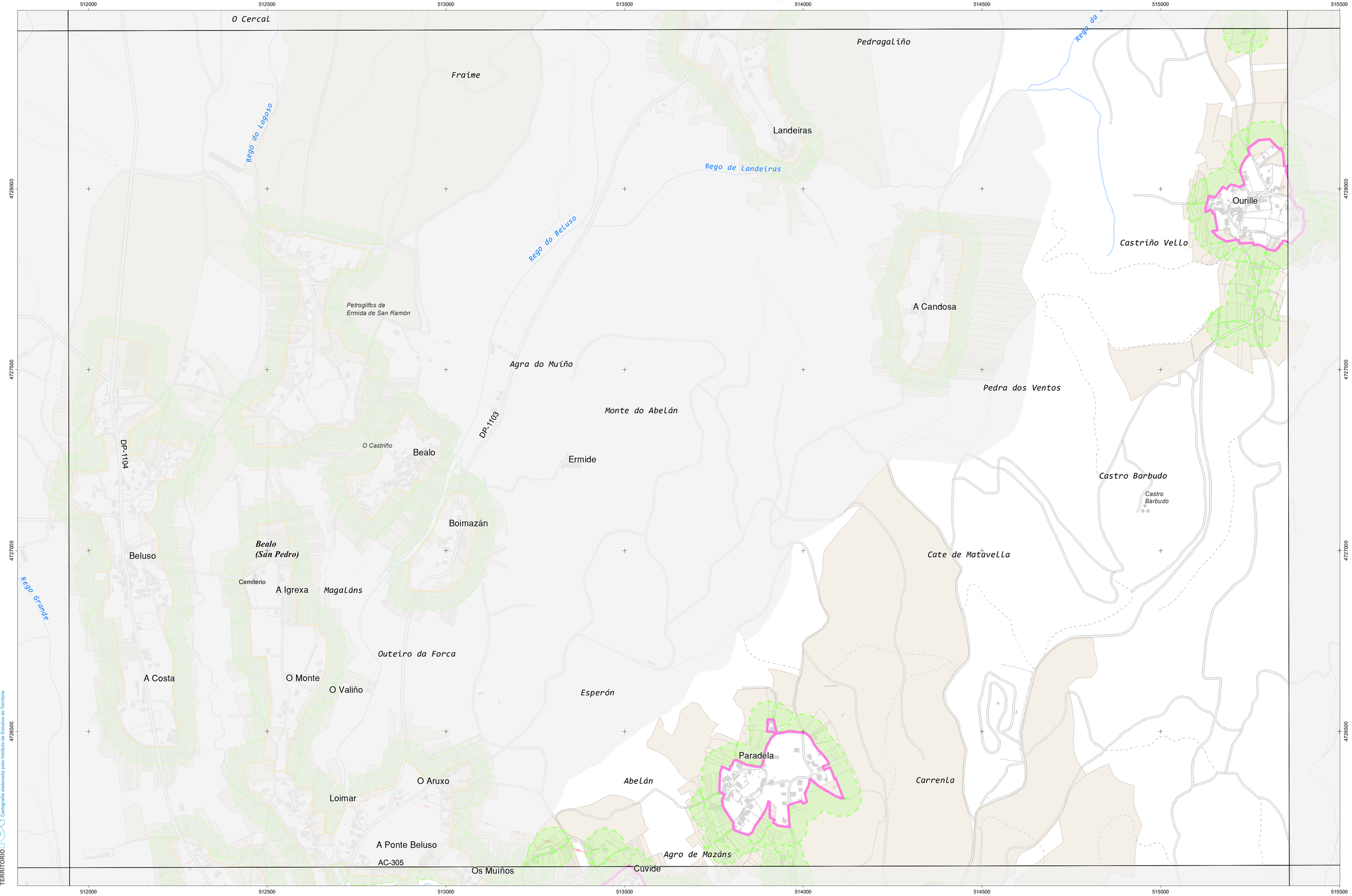

CARTOGRAFÍA DAS FAIXAS SECUNDARIAS DE XESTIÓN DE BIOMASA

- Parcelas afectadas
- Faixa Protección 50m
- Solo de Nucleo Rural
- Solo Urbano
- Solo Urbanizable
- Delimitación Automática
- Delimitación Enviada polo Concello

Parcelas afectadas por faixas de 50 metros entorno a núcleos

Coordenadas das esquinas da folla

	UTM ED50 Fuso 29 X	UTM ED50 Fuso 29 Y	Xeográficas ETRS89 LONXITUDE	Xeográficas ETRS89 LATITUDE
1	512068,0	4728651,6	-8:51:15,0	42:42:30,0
2	515480,2	4728658,3	-8:48:45,0	42:42:30,0
3	515485,3	4726344,9	-8:48:45,0	42:41:15,0
4	512072,0	4726338,2	-8:51:15,0	42:41:15,0

Proxección U.T.M. Fuso 29
Elipsoide GRS80
Sistema de referencia ETRS89

0 25 50 75 100 125 150 Metros



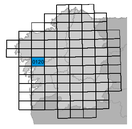

Folla: 0120A-0107

INSTITUTO DE ESTUDOS DO TERRITORIO

Cartografía elaborada polo Instituto de Estudos do Territorio

CVD: 9S128gHugS5A5eYiZYEH
Verificable na Sede Electrónica do Organismo.

Rianxo

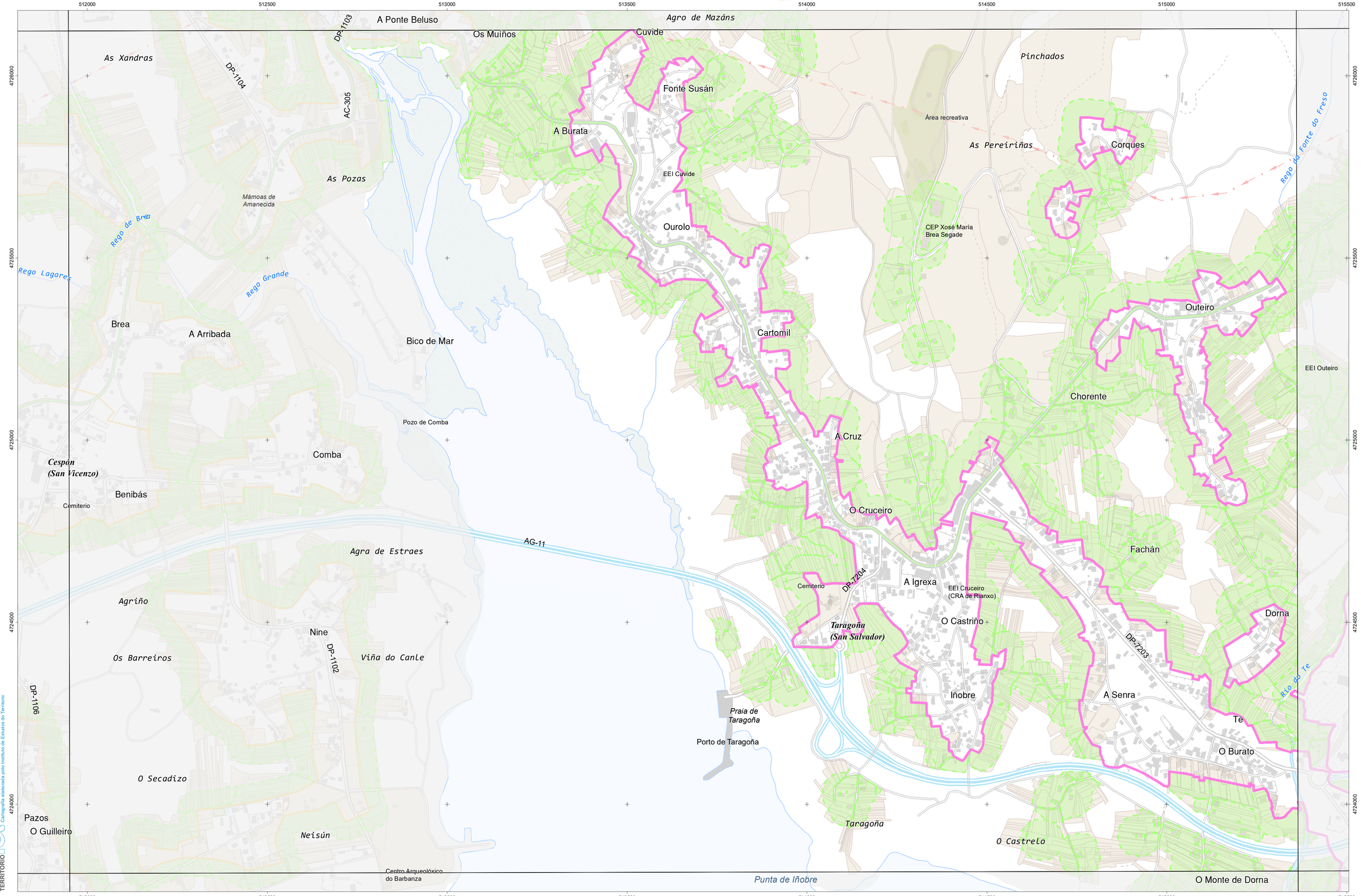

Cartografía elaborada polo Instituto de Estudos do Territorio

INSTITUTO DE ESTUDOS DO TERRITORIO

CARTOGRAFÍA DAS FAIXAS SECUNDARIAS DE XESTIÓN DE BIOMASA

- Parcelas afectadas
- Faixa Protección 50m
- Solo de Nucleo Rural
- Solo Urbano
- Solo Urbanizable
- Delimitación Automática
- Delimitación Enviada polo Concello

Parcelas afectadas por faixas de 50 metros entorno a núcleos

Coordenadas das esquinas da folla

	UTM ED50 Fuso 29 X	UTM ED50 Fuso 29 Y	Xeográficas ETRS89 LONXITUDE	Xeográficas ETRS89 LATITUDE
1	512072,0	4726338,2	-8:51:15,0	42:41:15,0
2	515485,3	4726344,9	-8:48:45,0	42:41:15,0
3	515490,4	4724031,6	-8:48:45,0	42:40:00,0
4	512076,0	4724024,9	-8:51:15,0	42:40:00,0

Proxección U.T.M. Fuso 29
Elipsoide GRS80
Sistema de referencia ETRS89

0 25 50 75 100 125 150 Metros

Folla: 0120A-0108

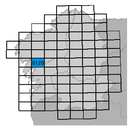

CVD: 9S128gHug55A5eYiZYEH
Verificable na Sede Electrónica do Organismo.

Rianxo

seaga · fegamp · galicia o bo camiño · Xacobeo 2021 · XUNTA DE GALICIA

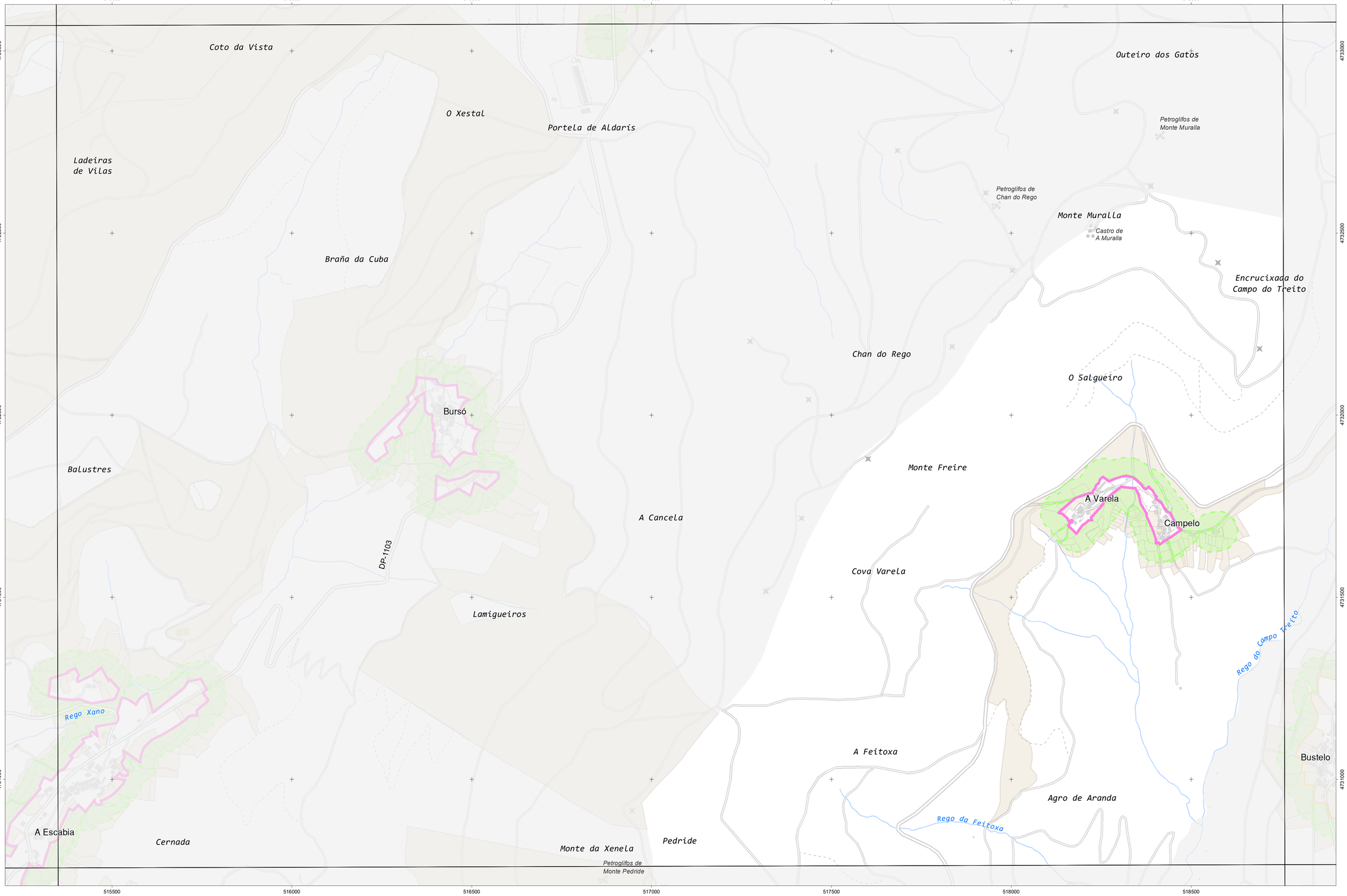

Cartografía elaborada polo Instituto de Estudos do Territorio

INSTITUTO DE ESTUDOS DO TERRITORIO

CARTOGRAFÍA DAS FAIXAS SECUNDARIAS DE XESTIÓN DE BIOMASA

- Parcelas afectadas
- Faixa Protección 50m
- Solo de Nucleo Rural
- Solo Urbano
- Solo Urbanizable
- Delimitación Automática
- Delimitación Enviada polo Concello

Parcelas afectadas por faixas de 50 metros entorno a núcleos

Coordenadas das esquinas da folla

	UTM ED50 Fuso 29 X	UTM ED50 Fuso 29 Y	Xeográficas ETRS89 LONXITUDE	Xeográficas ETRS89 LATITUDE
1	515469,9	4733285,1	-8:48:45,0	42:45:00,0
2	518879,8	4733293,5	-8:46:15,0	42:45:00,0
3	518886,1	4730980,1	-8:46:15,0	42:43:45,0
4	515475,0	4730971,7	-8:48:45,0	42:43:45,0

Proxección U.T.M. Fuso 29
Elipsoide GRS80
Sistema de referencia ETRS89

0 25 50 75 100 125 150 Metros



Folla: 0120A-0205

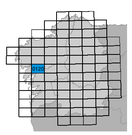

CVD: 9S128pHug5SA5eYi2YEH
Verificable na Sede Electrónica do Organismo.

Rianxo

seaga · fegamp · galicia o bo camiño · Xacobeo 2021 · XUNTA DE GALICIA

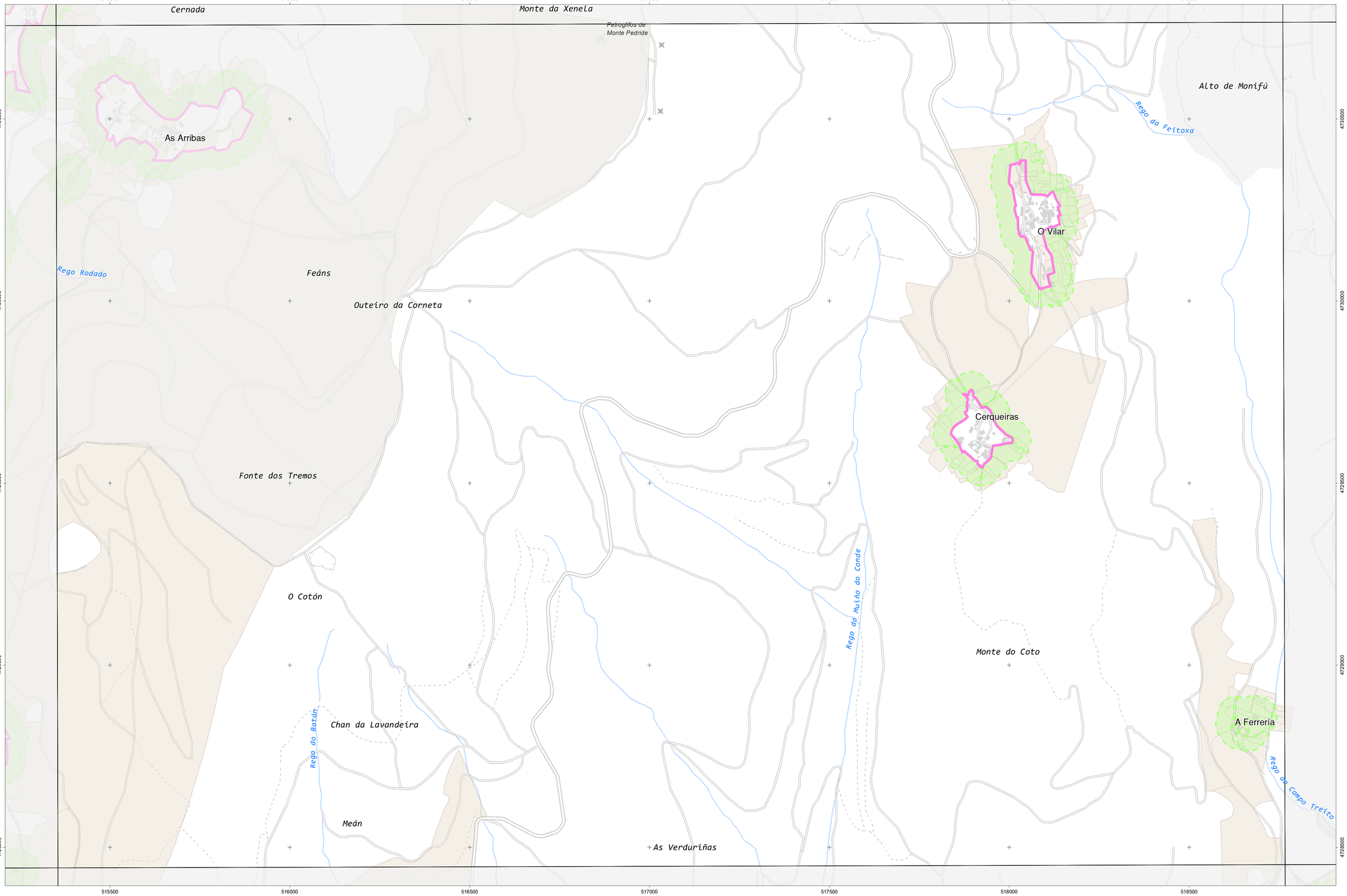

INSTITUTO de Estudios do Territorio — Cartografía elaborada polo Instituto de Estudos do Territorio

CARTOGRAFÍA DAS FAIXAS SECUNDARIAS DE XESTIÓN DE BIOMASA

- Parcelas afectadas
- Faixa Protección 50m
- Solo de Nucleo Rural
- Solo Urbano
- Solo Urbanizable
- Delimitación Automática
- Delimitación Enviada polo Concello

Parcelas afectadas por faixas de 50 metros entorno a núcleos

Coordenadas das esquinas da folla

	UTM ED50 Fuso 29 X	UTM ED50 Fuso 29 Y	Xeográficas ETRS89 LONXITUDE	Xeográficas ETRS89 LATITUDE
1	515475,0	4730971,7	-8:48:45,0	42:43:45,0
2	518886,1	4730980,1	-8:46:15,0	42:43:45,0
3	518892,3	4728666,7	-8:46:15,0	42:42:30,0
4	515480,2	4728658,3	-8:48:45,0	42:42:30,0

Proxección U.T.M. Fuso 29
Elipsoide GRS80
Sistema de referencia ETRS89

0 25 50 75 100 125 150 Metros



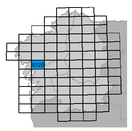

Folla: 0120A-0206

CVD: 9S128gHugS5A5eY1ZYEH
Verificable na Sede Electrónica do Organismo.

Rianxo

seaga · fegamp · galicia o bo camiño · Xacobeo 2021 · XUNTA DE GALICIA

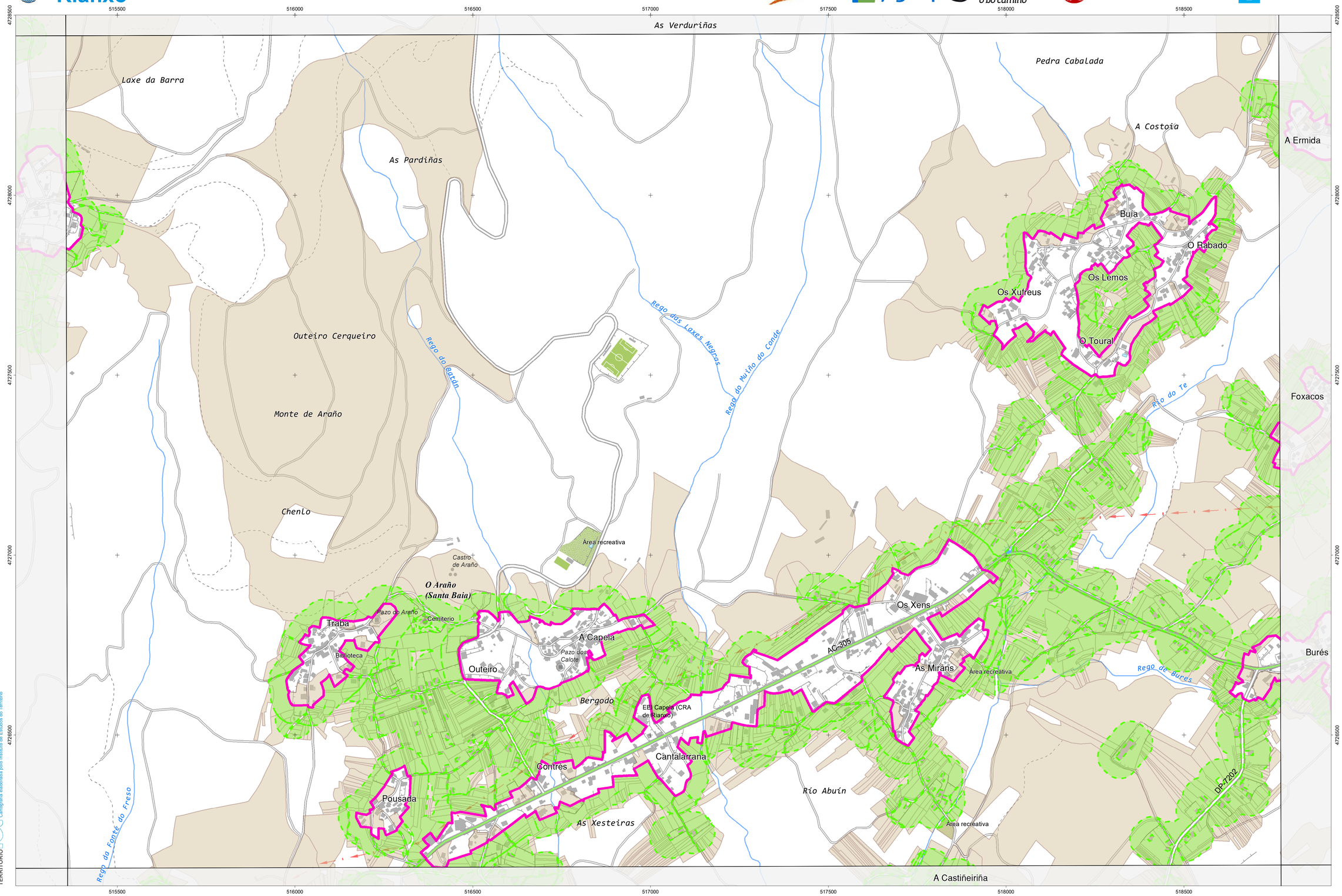

INSTITUTO DE ESTUDOS DO TERRITORIO iet

Cartografía elaborada polo Instituto de Estudos do Territorio

CARTOGRAFÍA DAS FAIXAS SECUNDARIAS DE XESTIÓN DE BIOMASA

- Parcelas afectadas
- Faixa Protección 50m
- Solo de Nucleo Rural
- Solo Urbano
- Solo Urbanizable
- Delimitación Automática
- Delimitación Enviada polo Concello

Parcelas afectadas por faixas de 50 metros entorno a núcleos

Coordenadas das esquinas da folla

	UTM ED50 Fuso 29 X	UTM ED50 Fuso 29 Y	Xeográficas ETRS89 LONXITUDE	Xeográficas ETRS89 LATITUDE
1	515480,2	4728658,3	-8:48:45,0	42:42:30,0
2	518892,3	4728666,7	-8:46:15,0	42:42:30,0
3	518898,6	4726353,4	-8:46:15,0	42:41:15,0
4	515485,3	4726344,9	-8:48:45,0	42:41:15,0

Proxección U.T.M. Fuso 29
Elipsoide GRS80
Sistema de referencia ETRS89

0 25 50 75 100 125 150 Metros





Folla: 0120A-0207

CVD: 9S128gHug55A5eYiZYEH
Verificable na Sede Electrónica do Organismo.

Rianxo

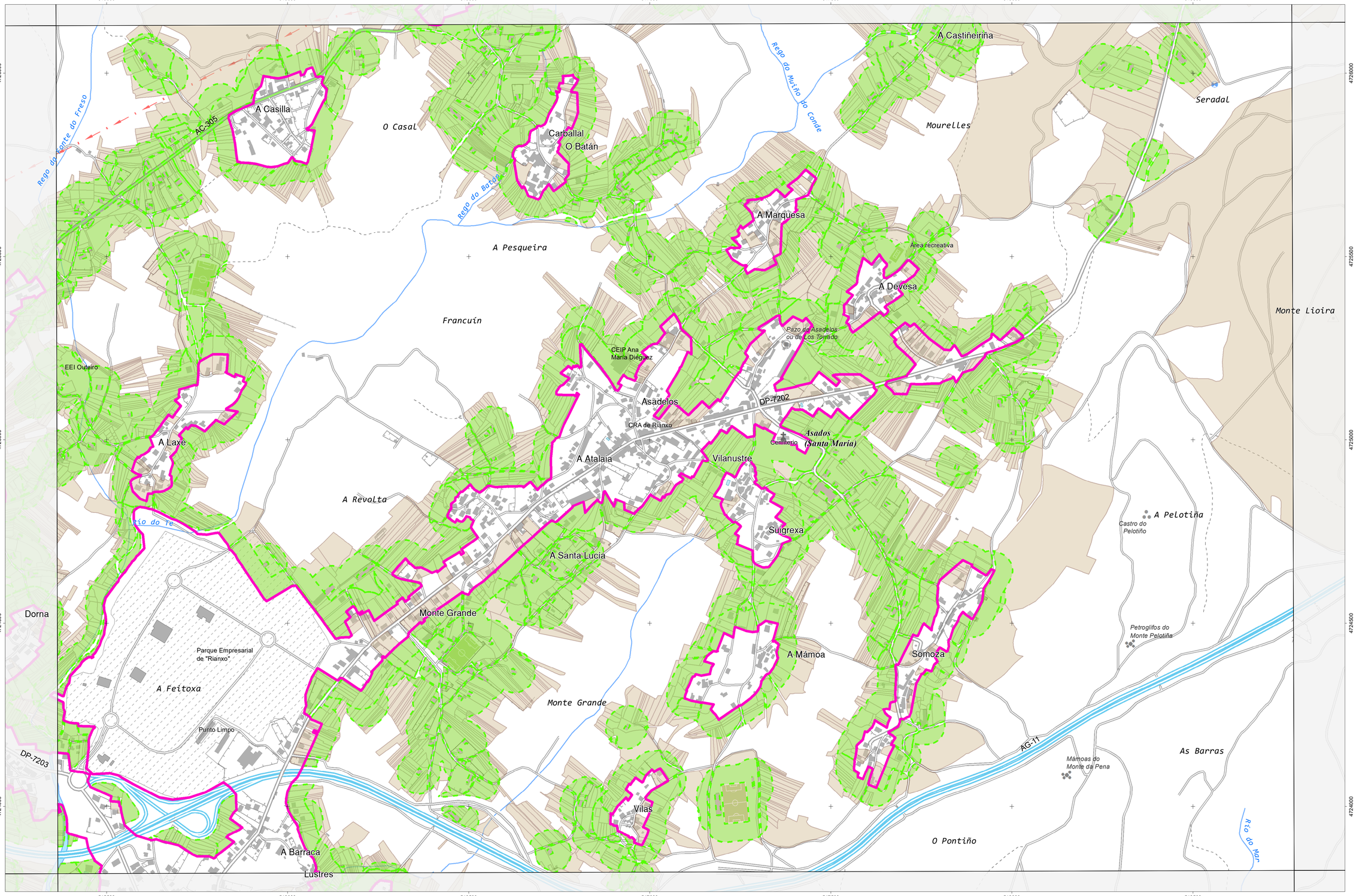

Cartografía elaborada polo Instituto de Estudos do Territorio

INSTITUTO DE ESTUDOS DO TERRITORIO

CARTOGRAFÍA DAS FAIXAS SECUNDARIAS DE XESTIÓN DE BIOMASA

- Parcelas afectadas
- Faixa Protección 50m
- Solo de Nucleo Rural
- Solo Urbano
- Solo Urbanizable
- Delimitación Automática
- Delimitación Enviada polo Concello

Parcelas afectadas por faixas de 50 metros entorno a núcleos

Coordenadas das esquinas da folla

	UTM ED50 Fuso 29 X	UTM ED50 Fuso 29 Y	Xeográficas ETRS89 LONXITUDE	Xeográficas ETRS89 LATITUDE
1	515485,3	4726344,9	-8:48:45,0	42:41:15,0
2	518898,6	4726353,4	-8:46:15,0	42:41:15,0
3	518904,9	4724040,0	-8:46:15,0	42:40:00,0
4	515490,4	4724031,6	-8:48:45,0	42:40:00,0

Proxección U.T.M. Fuso 29
Elipsoide GRS80
Sistema de referencia ETRS89

0 25 50 75 100 125 150 Metros

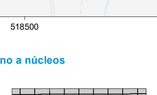

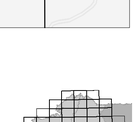

Folla: 0120A-0208

CVD: 9S128gHugS5A5eY1ZYEH
Verificable na Sede Electrónica do Organismo.

Rianxo

seaga · fegamp · galicia o bo camiño · Xacobeo 2021 · XUNTA DE GALICIA

519000 519500 520000 520500 521000 521500 522000

4733000 4732500 4732000 4731500 4731000

Laurente
Rego Porto Mouriño
Os Prados
Buxán
Outeiro do Home
Rego do Treito
Pedra Longa
O Treito
Encrucixada do Campo do Treito
Espiñeira
Rego dos Penllos
A Carballeira
Rego dos Muíños de Buxán
Campo Silvoso
Pousadoiros de Aldarís
Xei
Campo de Chenlo
Campo de Picadiza
A Chisca
Petroglifos de Lomba das Pozas
Alto do Miradoiro
Campo Longo
Chenlo
Revolta Nova
Rego do Campo Freito
Monte da Lombadas Pozas
Campo de Chisca
Monte Morouzos
Os Macicos
Bustelo
Rego da Devesa
A Carballiña
Rego do Porto

Cartografía elaborada polo Instituto de Estudos do Territorio

INSTITUTO DE ESTUDOS DO TERRITORIO

CARTOGRAFÍA DAS FAIXAS SECUNDARIAS DE XESTIÓN DE BIOMASA

- Parcelas afectadas
- Faixa Protección 50m
- Solo de Nucleo Rural
- Solo Urbano
- Solo Urbanizable
- Delimitación Automática
- Delimitación Enviada polo Concello

Parcelas afectadas por faixas de 50 metros entorno a núcleos

Coordenadas das esquinas da folla

	UTM ED50 Fuso 29 X	UTM ED50 Fuso 29 Y	Xeográficas ETRS89 LONXITUDE	Xeográficas ETRS89 LATITUDE
1	518879,8	4733293,5	-8:46:15,0	42:45:00,0
2	522289,7	4733303,6	-8:43:45,0	42:45:00,0
3	522297,1	4730990,2	-8:43:45,0	42:43:45,0
4	518886,1	4730980,1	-8:46:15,0	42:43:45,0

Proxección U.T.M. Fuso 29
Elipsoide GRS80
Sistema de referencia ETRS89

0 25 50 75 100 125 150 Metros

Folla: 0120A-0305

CVD: 9S128ghUg5A5eY1ZYEH
Verificable na Sede Electrónica do Organismo.

Rianxo

seaga · fegamp · galicia o bo camiño · Xacobeo 2021 · XUNTA DE GALICIA

519000 519500 520000 520500 521000 521500 522000

4730500 4730000 4729500 4729000 4728500

Alto de Monifú
Pozo Bastún
Gato Vello
A Devesa
Viachán
Rego do Pedregal
Agros Vellos
A Carballeira
Chan do Monte
Rego do Porto
O Pedregal
Alto da Pena
A Cruz de Avelán
Fonte do Coto
Cagarral
Chan dos Travesos
CRA Dodro (Teaio)
San Xoán de Laíño (San Xoán)
Cemiterio
Padronelo
Rechán do Campo
Teaio
Neguste
Casteláns
Rego de Imo
O Couso
AG-11
Alto do Salto
As Fontes
A Ferrería
Bouza Badín
Rego da Deveso
A Tomada
Rego do Campo Treito
Abeleira
Cancela de Bexo
Sobre Albariños

Cartografía elaborada polo Instituto de Estudos do Territorio

INSTITUTO de ESTUDOS DO TERRITORIO

CARTOGRAFÍA DAS FAIXAS SECUNDARIAS DE XESTIÓN DE BIOMASA

- Parcelas afectadas
- Faixa Protección 50m
- Solo de Nucleo Rural
- Solo Urbano
- Solo Urbanizable
- Delimitación Automática
- Delimitación Enviada polo Concello

Parcelas afectadas por faixas de 50 metros entorno a núcleos

Coordenadas das esquinas da folla

	UTM ED50 Fuso 29 X	UTM ED50 Fuso 29 Y	Xeográficas ETRS89 LONXITUDE	Xeográficas ETRS89 LATITUDE
1	518886,1	4730980,1	-8:46:15,0	42:43:45,0
2	522297,1	4730990,2	-8:43:45,0	42:43:45,0
3	522304,5	4728676,8	-8:43:45,0	42:42:30,0
4	518892,3	4728666,7	-8:46:15,0	42:42:30,0

Proxección U.T.M. Fuso 29
Elipsoide GRS80
Sistema de referencia ETRS89

0 25 50 75 100 125 150 Metros

Folla: 0120A-0306

CVD: 9SI28gHug5SA5eY1zYEH
Verificable na Sede Electrónica do Organismo.

Rianxo

seaga · fegamp · galicia o bo camiño · Xacobeo 2021 · XUNTA DE GALICIA

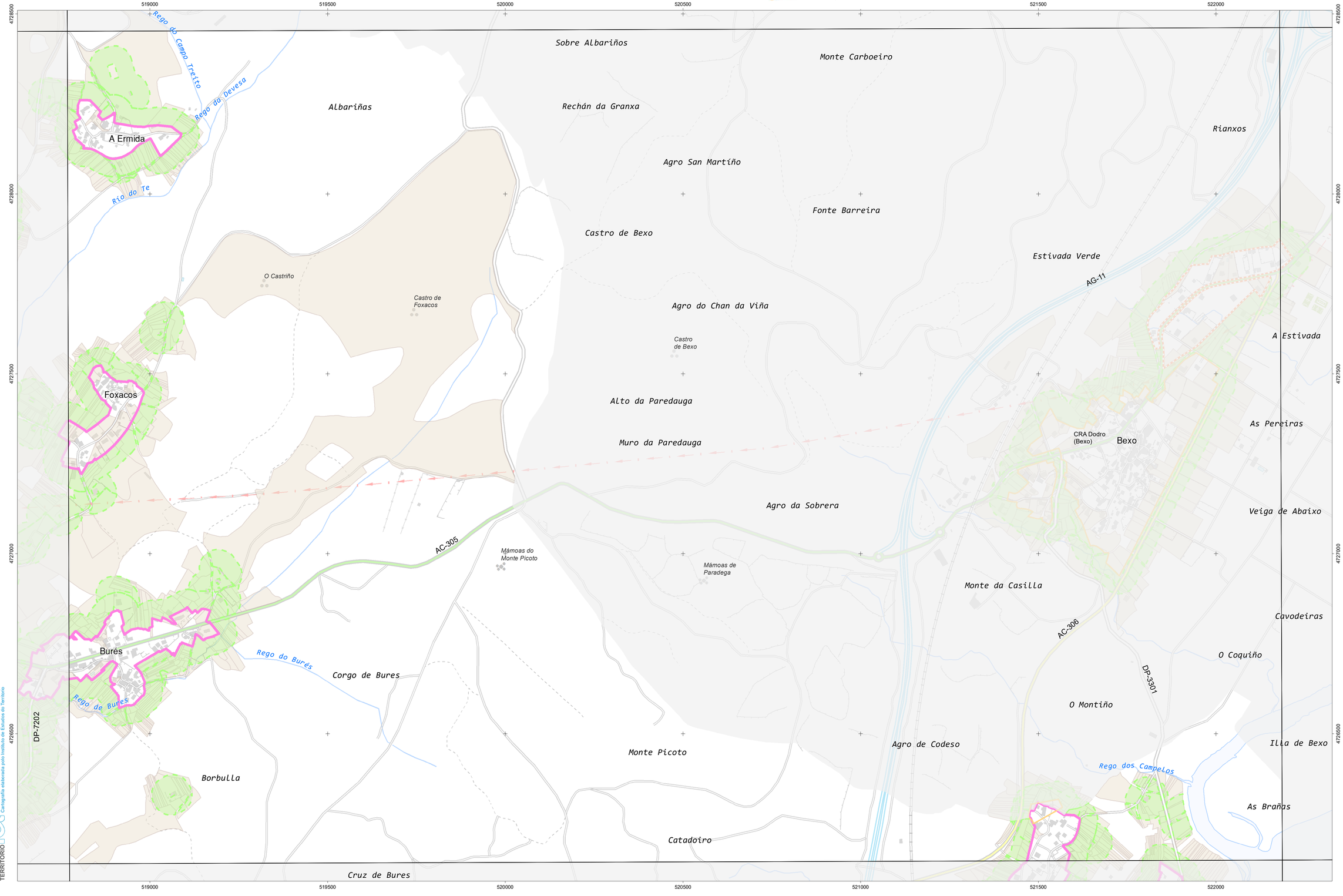

INSTITUTO de Estudos do TERRITORIO

Cartografía elaborada polo Instituto de Estudos do Territorio

CARTOGRAFÍA DAS FAIXAS SECUNDARIAS DE XESTIÓN DE BIOMASA

- Parcelas afectadas
- Faixa Protección 50m
- Solo de Nucleo Rural
- Solo Urbano
- Solo Urbanizable
- Delimitación Automática
- Delimitación Enviada polo Concello

Parcelas afectadas por faixas de 50 metros entorno a núcleos

Coordenadas das esquinas da folla

	UTM ED50 Fuso 29 X	UTM ED50 Fuso 29 Y	Xeográficas ETRS89 LONXITUDE	Xeográficas ETRS89 LATITUDE
1	518892,3	4728666,7	-8:46:15,0	42:42:30,0
2	522304,5	4728676,8	-8:43:45,0	42:42:30,0
3	522311,9	4726363,5	-8:43:45,0	42:41:15,0
4	518898,6	4726353,4	-8:46:15,0	42:41:15,0

Proxección U.T.M. Fuso 29
Elipsoide GRS80
Sistema de referencia ETRS89

0 25 50 75 100 125 150 Metros

Folla: 0120A-0307

CVD: 9S128gHuq5SA5eYiZYEH
Verificable na Sede Electrónica do Organismo.

Rianxo

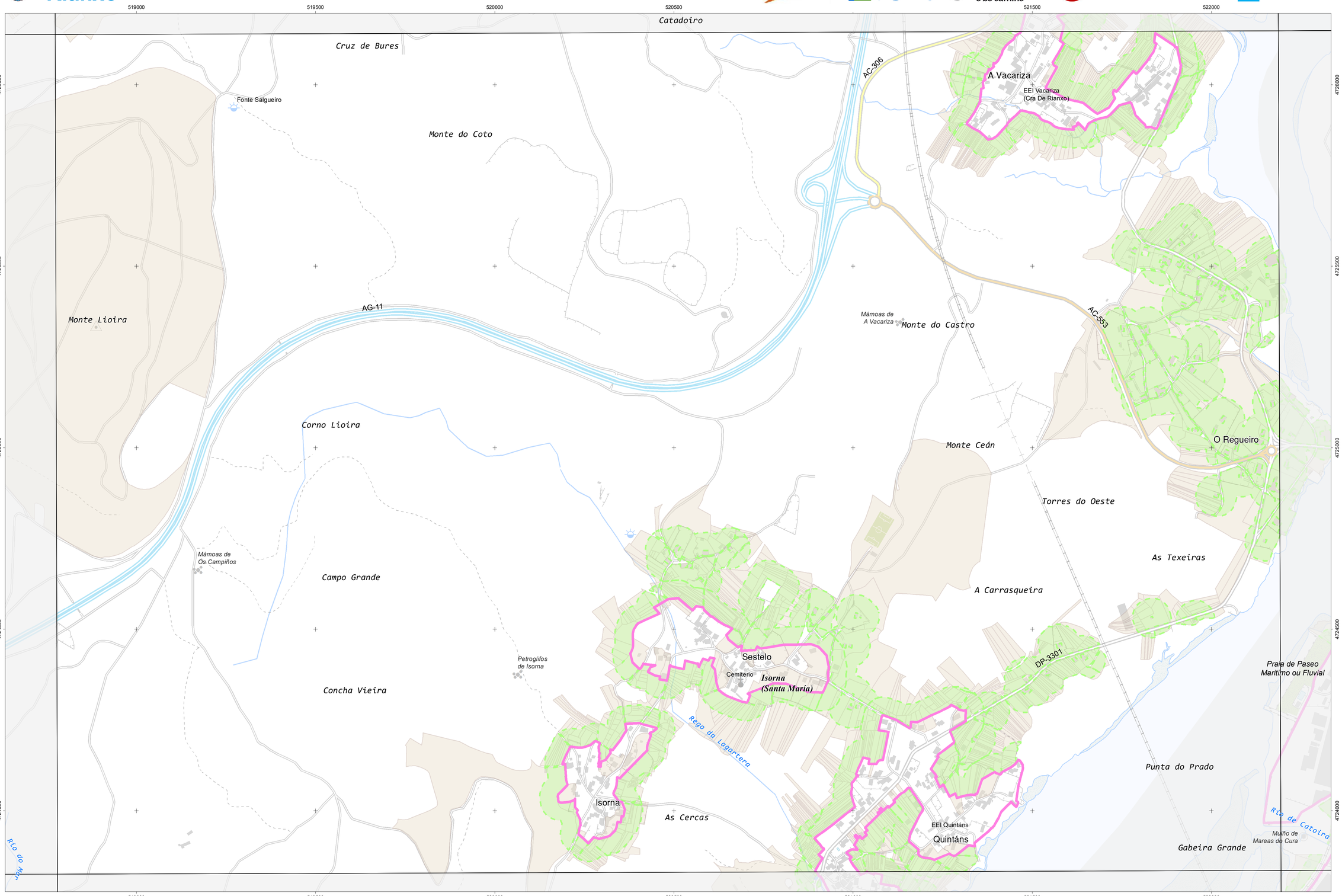

Cartografía elaborada polo Instituto de Estudos do Territorio

INSTITUTO DE ESTUDOS DO TERRITORIO

CARTOGRAFÍA DAS FAIXAS SECUNDARIAS DE XESTIÓN DE BIOMASA

- Parcelas afectadas
- Faixa Protección 50m
- Solo de Nucleo Rural
- Solo Urbano
- Solo Urbanizable
- Delimitación Automática
- Delimitación Enviada polo Concello

Parcelas afectadas por faixas de 50 metros entorno a núcleos

Coordenadas das esquinas da folla

	UTM ED50 Fuso 29		Xeográficas ETRS89	
	X	Y	LONXITUDE	LATITUDE
1	518898,6	4726353,4	-8:46:15,0	42:41:15,0
2	522311,9	4726363,5	-8:43:45,0	42:41:15,0
3	522319,3	4724050,1	-8:43:45,0	42:40:00,0
4	518904,9	4724040,0	-8:46:15,0	42:40:00,0

Proxección U.T.M. Fuso 29
Elipsoide GRS80
Sistema de referencia ETRS89

0 25 50 75 100 125 150 Metros



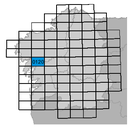

Folla: 0120A-0308

CVD: 9S128gHug55A5eYiZYEH
Verificable na Sede Electrónica do Organismo.

Rianxo

seaga · fegamp · galicia o bo camiño · Xacobeo 2021 · XUNTA DE GALICIA

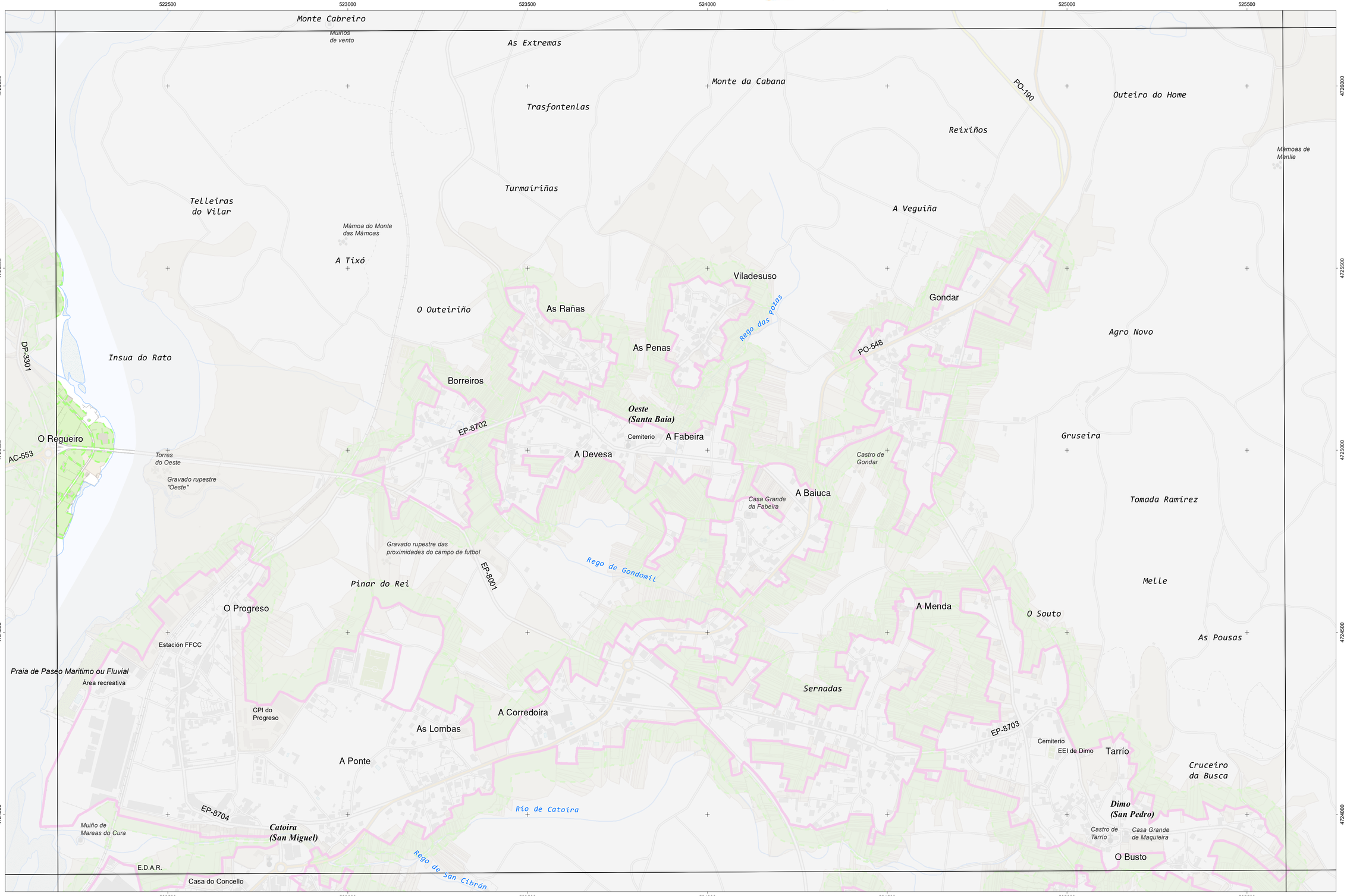

INSTITUTO Tet DE ESTUDOS DO TERRITORIO

Cartografía elaborada polo Instituto de Estudos do Territorio

CARTOGRAFÍA DAS FAIXAS SECUNDARIAS DE XESTIÓN DE BIOMASA

- Parcelas afectadas
- Faixa Protección 50m
- Solo de Nucleo Rural
- Solo Urbano
- Solo Urbanizable
- Delimitación Automática
- Delimitación Enviada polo Concello

Parcelas afectadas por faixas de 50 metros entorno a núcleos

Coordenadas das esquinas da folla

	UTM ED50 Fuso 29 X	UTM ED50 Fuso 29 Y	Xeográficas ETRS89 LONXITUDE	Xeográficas ETRS89 LATITUDE
1	522311,9	4726363,5	-8:43:45,0	42:41:15,0
2	525725,2	4726375,3	-8:41:15,0	42:41:15,0
3	525733,8	4724061,9	-8:41:15,0	42:40:00,0
4	522319,3	4724050,1	-8:43:45,0	42:40:00,0

Proxección U.T.M. Fuso 29
Elipsoide GRS80
Sistema de referencia ETRS89

0 25 50 75 100 125 150 Metros

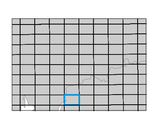

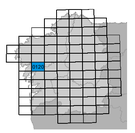

Folla: 0120A-0408

CVD: 9S128ghUg5A5eY1ZYEH
Verificable na Sede Electrónica do Organismo.

Rianxo

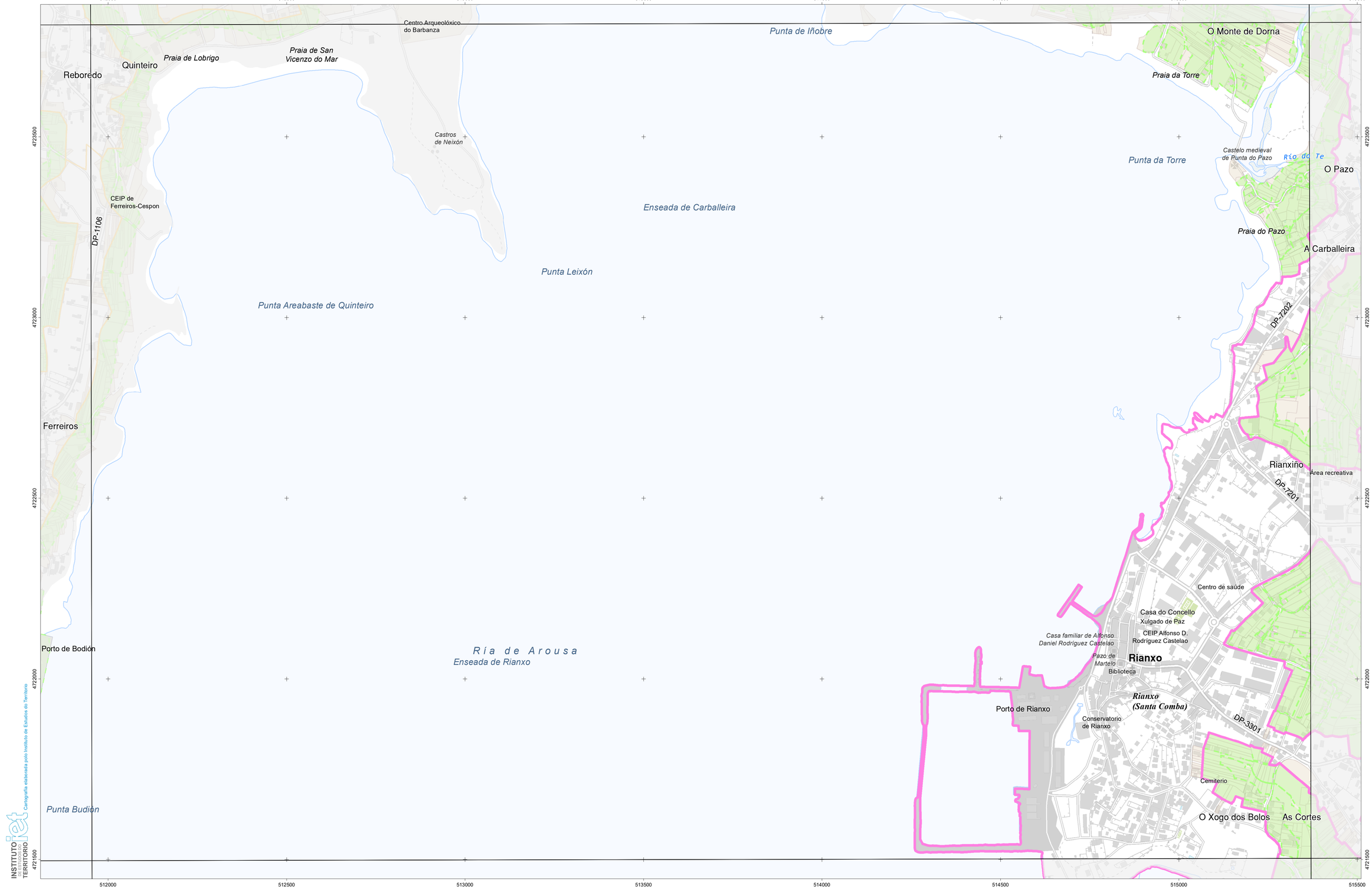

Cartografía elaborada polo Instituto de Estudos do Territorio

INSTITUTO de ESTUDOS do TERRITORIO

CARTOGRAFÍA DAS FAIXAS SECUNDARIAS DE XESTIÓN DE BIOMASA

- Parcelas afectadas
- Faixa Protección 50m
- Solo de Nucleo Rural
- Solo Urbano
- Solo Urbanizable
- Delimitación Automática
- Delimitación Enviada polo Concello

Parcelas afectadas por faixas de 50 metros entorno a núcleos

Coordenadas das esquinas da folla

	UTM ED50 Fuso 29 X	UTM ED50 Fuso 29 Y	Xeográficas ETRS89 LONXITUDE	Xeográficas ETRS89 LATITUDE
1	512076,0	4724024,9	-8:51:15,0	42:40:00,0
2	515490,4	4724031,6	-8:48:45,0	42:40:00,0
3	515495,5	4721718,2	-8:48:45,0	42:38:45,0
4	512080,0	4721711,5	-8:51:15,0	42:38:45,0

Proxección U.T.M. Fuso 29
Elipsoide GRS80
Sistema de referencia ETRS89

0 25 50 75 100 125 150 Metros

Folla: 0152A-0101

CVD: gS128qHug5SA5eYiZYEH
Verificable na Sede Electrónica do Organismo.

Rianxo

seaga · fegamp · galicia o bo camiño · Xacobeo 2021 · XUNTA DE GALICIA

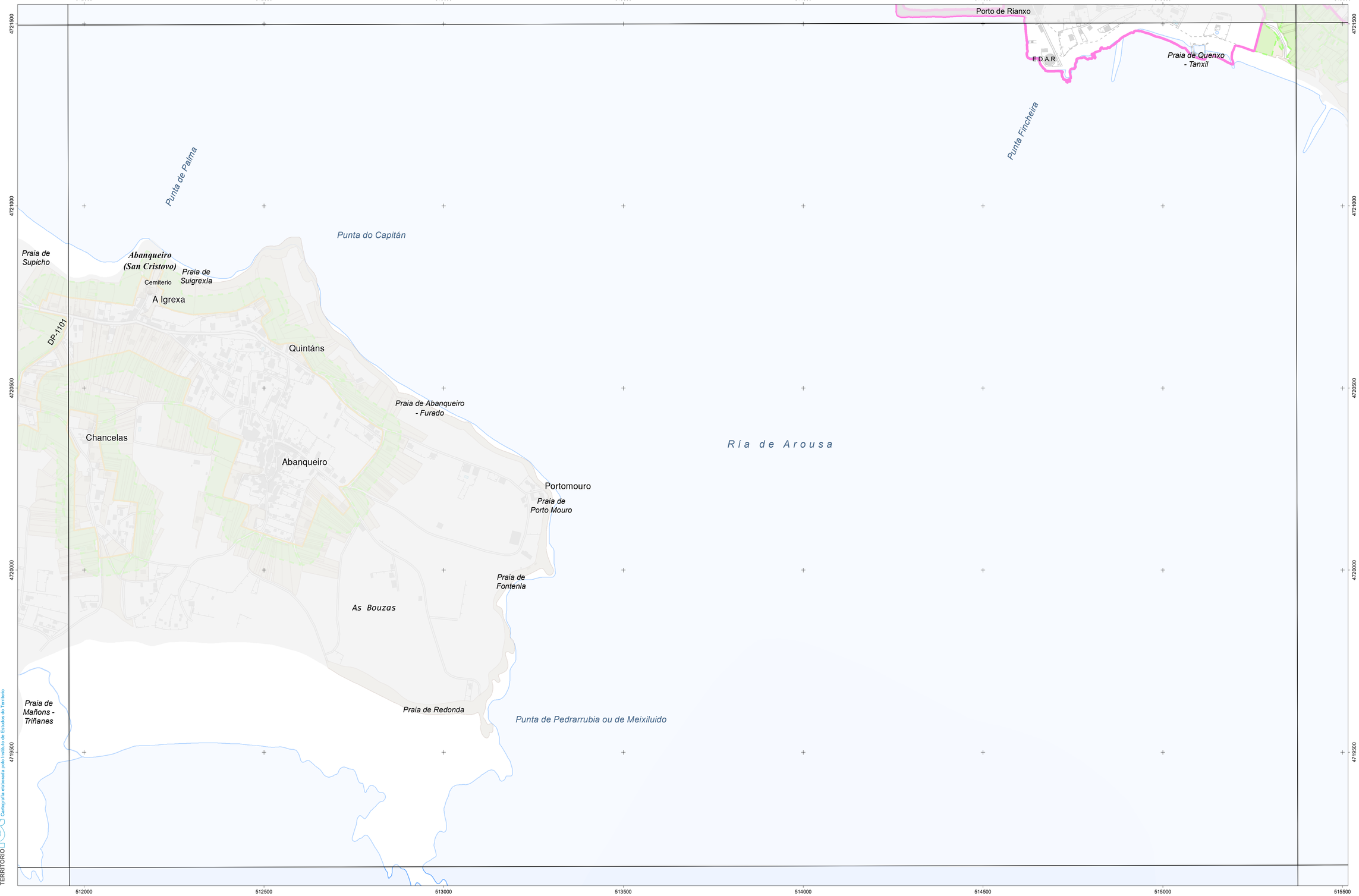

Cartografía elaborada polo Instituto de Estudos do Territorio

INSTITUTO DE ESTUDOS DO TERRITORIO

CARTOGRAFÍA DAS FAIXAS SECUNDARIAS DE XESTIÓN DE BIOMASA

- Parcelas afectadas
- Faixa Protección 50m
- Solo de Nucleo Rural
- Solo Urbano
- Solo Urbanizable
- Delimitación Automática
- Delimitación Enviada polo Concello

Parcelas afectadas por faixas de 50 metros entorno a núcleos

Coordenadas das esquinas da folla

	UTM ED50 Fuso 29 X	UTM ED50 Fuso 29 Y	Xeográficas ETRS89 LONXITUDE	Xeográficas ETRS89 LATITUDE
1	512080,0	4721711,5	-8:51:15,0	42:38:45,0
2	515495,5	4721718,2	-8:48:45,0	42:38:45,0
3	515500,7	4719404,9	-8:48:45,0	42:37:30,0
4	512083,9	4719398,2	-8:51:15,0	42:37:30,0

Proxección U.T.M. Fuso 29
Elipsoide GRS80
Sistema de referencia ETRS89

0 25 50 75 100 125 150 Metros

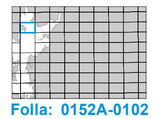

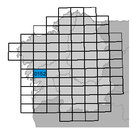

Folla: 0152A-0102

CVD: 9S128ghug5A5eY1ZYEH
Verificable na Sede Electrónica do Organismo.

Rianxo

seaga · fegamp · galicia o bo camiño · Xacobeo 2021 · XUNTA DE GALICIA

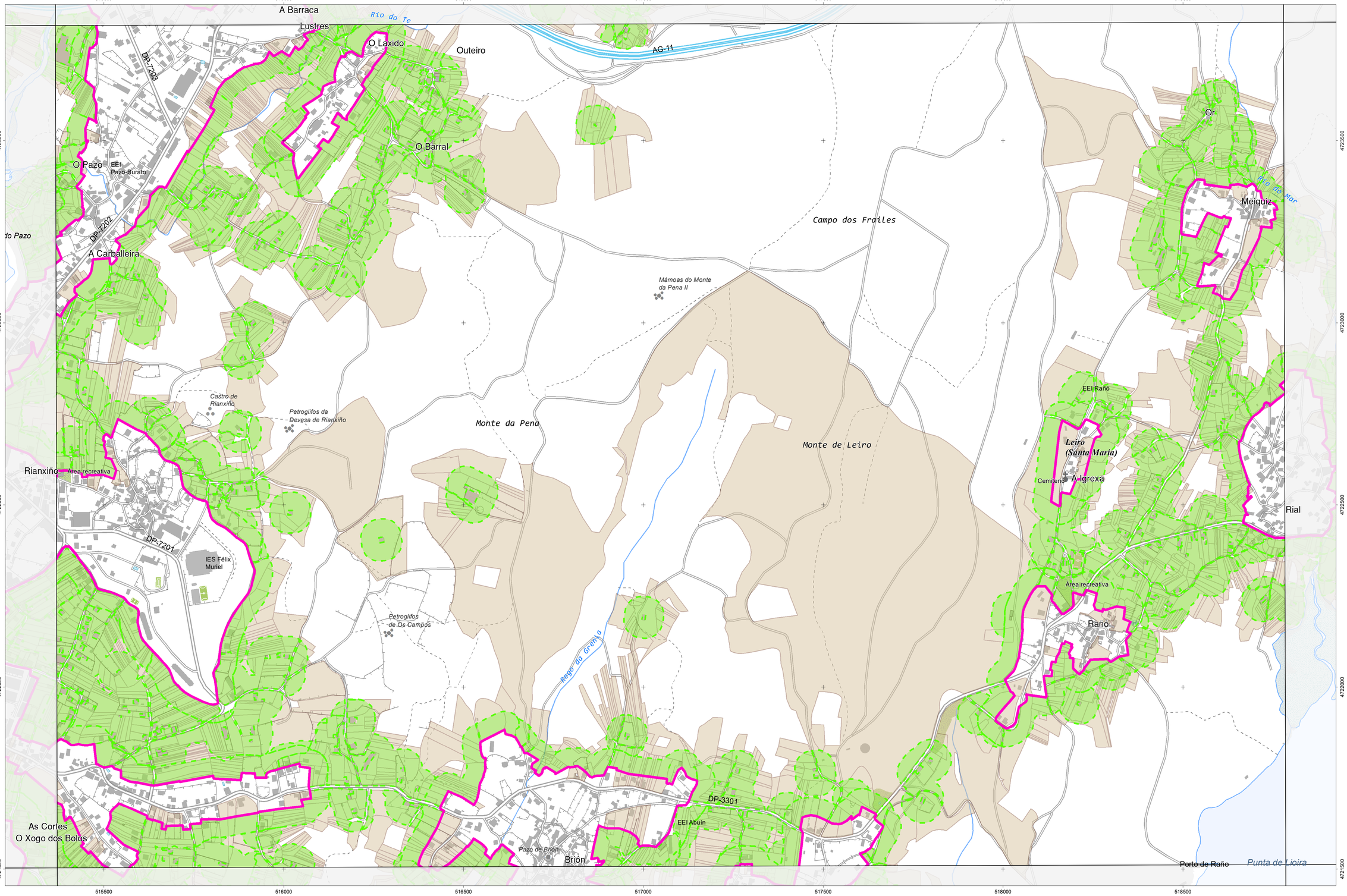

INSTITUTO de Estudios do TERRITORIO

Cartografía elaborada polo Instituto de Estudios do Territorio

CARTOGRAFÍA DAS FAIXAS SECUNDARIAS DE XESTIÓN DE BIOMASA

- Parcelas afectadas
- Faixa Protección 50m
- Solo de Nucleo Rural
- Solo Urbano
- Solo Urbanizable
- Delimitación Automática
- Delimitación Enviada polo Concello

Parcelas afectadas por faixas de 50 metros entorno a núcleos

Coordenadas das esquinas da folla

	UTM ED50 Fuso 29 X	UTM ED50 Fuso 29 Y	Xeográficas ETRS89 LONXITUDE	Xeográficas ETRS89 LATITUDE
1	515490,4	4724031,6	-8:48:45,0	42:40:00,0
2	518904,9	4724040,0	-8:46:15,0	42:40:00,0
3	518911,1	4721726,7	-8:46:15,0	42:38:45,0
4	515495,5	4721718,2	-8:48:45,0	42:38:45,0

Proxección U.T.M. Fuso 29
Elipsoide GRS80
Sistema de referencia ETRS89

0 25 50 75 100 125 150 Metros

Folla: 0152A-0201

VD: 9S128gHug5SA6eYi2YEH
Verificable na Sede Electrónica do Organismo.

Rianxo

seaga · fegamp · galicia o bo camiño · Xacobeo 2021 · XUNTA DE GALICIA

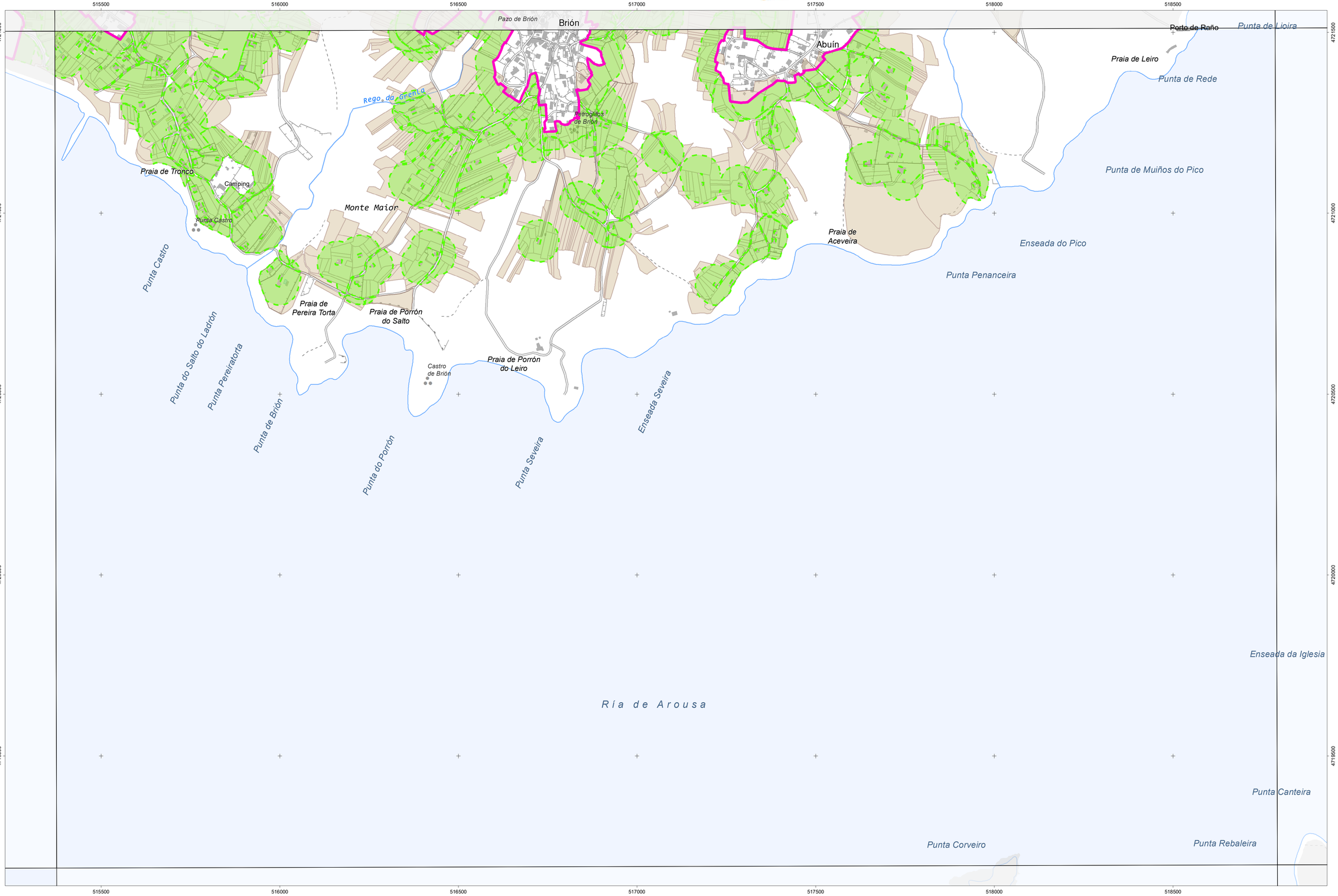

INSTITUTO de Estudos do TERRITORIO

Cartografía elaborada polo Instituto de Estudos do Territorio

CARTOGRAFÍA DAS FAIXAS SECUNDARIAS DE XESTIÓN DE BIOMASA

- Parcelas afectadas
- Faixa Protección 50m
- Solo de Nucleo Rural
- Solo Urbano
- Solo Urbanizable
- Delimitación Automática
- Delimitación Enviada polo Concello

Parcelas afectadas por faixas de 50 metros entorno a núcleos

Coordenadas das esquinas da folla

	UTM ED50 Fuso 29 X	UTM ED50 Fuso 29 Y	Xeográficas ETRS89 LONXITUDE	Xeográficas ETRS89 LATITUDE
1	515495,5	4721718,2	-8:48:45,0	42:38:45,0
2	518911,1	4721726,7	-8:46:15,0	42:38:45,0
3	518917,4	4719413,3	-8:46:15,0	42:37:30,0
4	515500,7	4719404,9	-8:48:45,0	42:37:30,0

Proxección U.T.M. Fuso 29
Elipsoide GRS80
Sistema de referencia ETRS89

0 25 50 75 100 125 150 Metros

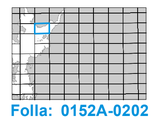

Folla: 0152A-0202

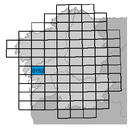

CVD: 9S128gHup55A5eYi2YEH
Verificable na Sede Electrónica do Organismo.

Rianxo

seaga · fegamp · galicia o bo camiño · Xacobeo 2021 · XUNTA DE GALICIA

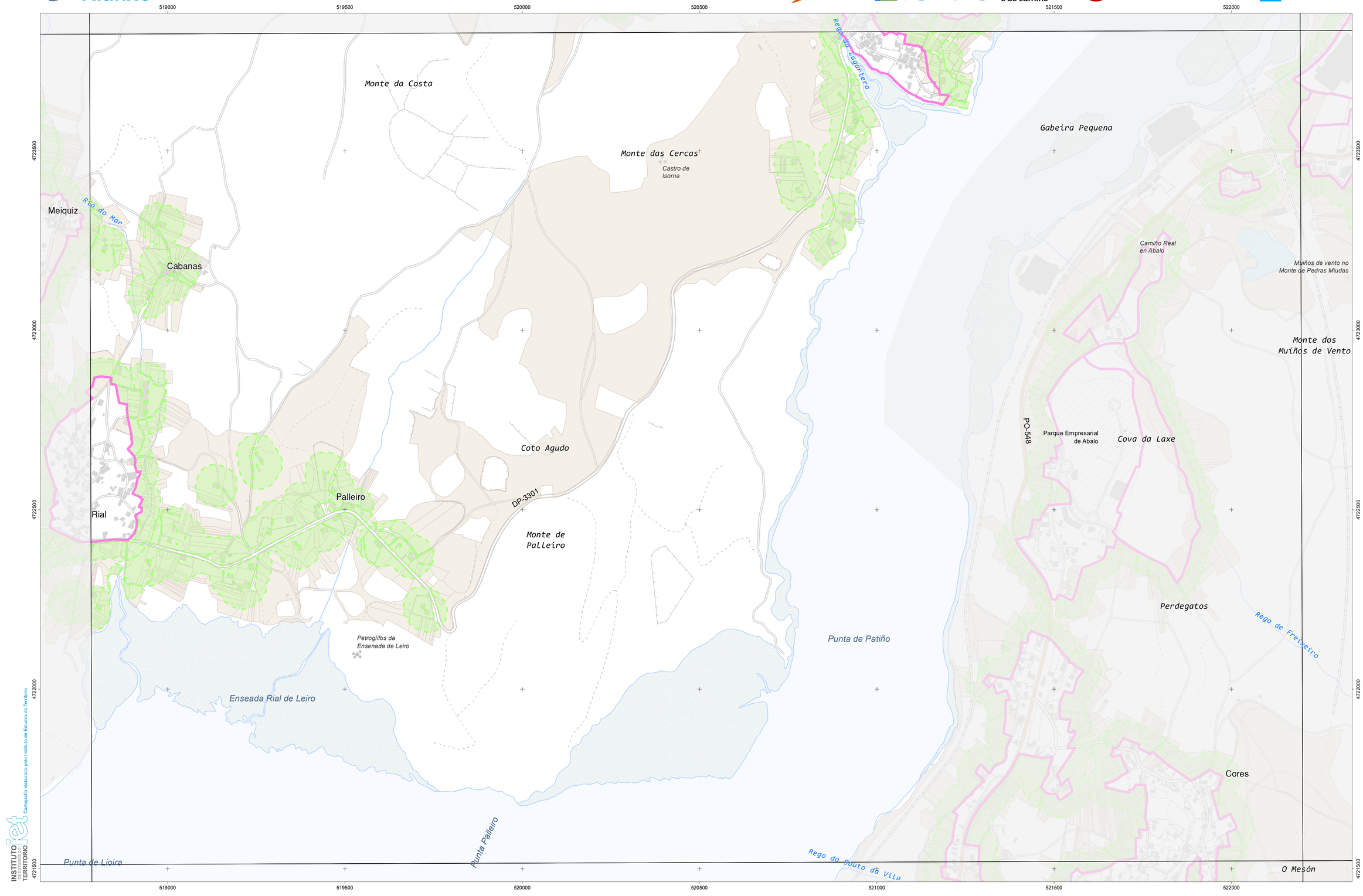

Cartografía elaborada polo Instituto de Estudos do Territorio

INSTITUTO DE ESTUDOS DO TERRITORIO

CARTOGRAFÍA DAS FAIXAS SECUNDARIAS DE XESTIÓN DE BIOMASA

- Parcelas afectadas
- Faixa Protección 50m
- Solo de Nucleo Rural
- Solo Urbano
- Solo Urbanizable
- Delimitación Automática
- Delimitación Enviada polo Concello

Parcelas afectadas por faixas de 50 metros entorno a núcleos

Coordenadas das esquinas da folla

	UTM ED50 Fuso 29 X	UTM ED50 Fuso 29 Y	Xeográficas ETRS89 LONXITUDE	Xeográficas ETRS89 LATITUDE
1	518904,9	4724040,0	-8:46:15,0	42:40:00,0
2	522319,3	4724050,1	-8:43:45,0	42:40:00,0
3	522326,7	4721736,8	-8:43:45,0	42:38:45,0
4	518911,1	4721726,7	-8:46:15,0	42:38:45,0

Proxección U.T.M. Fuso 29
Elipsoide GRS80
Sistema de referencia ETRS89

0 25 50 75 100 125 150 Metros

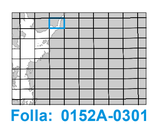

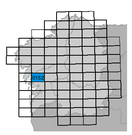

Folla: 0152A-0301

CVD: 9S128pHug5SA5eYi2YEH
Verificable na Sede Electrónica do Organismo.