CONCELLO DE RIANXO

PLAN XERAL DE ORDENACIÓN MUNICIPAL

FICHEIRO DE NÚCLEOS RURAIS 0301

NÚCLEO: ISORNA

Nº CENSUAL: 150720301

PARROQUIA: ISORNA (SANTA MARÍA)

Nº DE HABITANTES PADRÓN 2011: 78

TIPO DE NÚCLEO: NÚCLEO RURAL TRADICIONAL

MORFOLOXÍA E FUNCIÓN PARROQUIAL

ALDEA MONONUCLEAR COMPACTA

Núcleo de mediana entidade situado no centro da parroquia, na beira oeste do rego de Quintáns. O acceso ao mesmo se realiza dende a DP-3301 pola estrada M-15 que o atravesa e comunica con Sestelo. O núcleo desenvólvese en dous niveis entorno a un espazo público central a modo de praza, onde se localiza unha ampla zona verde. No nivel inferior se diferencian dous tecidos: un lineal pouco compacto ao norte e un moi compacto en améndoas ao sur. No nivel superior, outro tecido lineal.

ORDENACIÓN NÚCLEO RURAL

		PARC EDIFICADAS ED.TOTAIS	PARC EDIFICADAS ED.TRAD	SUP. CLASIF PXOM (ha)	SUP. PARC MIN.(m²)	PARC EDIFICABLES	DENSID (viv/ha) ACT	DENSID (viv/ha) RESUL	CONSOLID art.13 LOUG (%)
HISTÓRICO - TRADICIONAL				4,54	300/500		6,6	9,3	
	T1	30	22	4,54		12			71,4
	T2								
	T3								
	T4								
COMÚN					600/800				
	C1								
	C2								
	C3								
	C4								
TOTAL		**30**	**22**	**4,54**		**12**			

USOS DA EDIFICACIÓN

SUP MEDIA PARCELA ACTUAL (m²)	410.3
VIVENDAS UNIFAMILIARES	30
VIVENDAS COLECTIVAS	
NAVES E OUTROS USOS	

DOTACIÓNS

TIPO/DENOMINACIÓN	SUPERFICIE (m²)	TITULARIDADE
ZVL-32 PARQUE DO SOUTO	1.443	PÚBLICA

INFRAESTRUTURAS

ABASTECEMENTO DE AUGA	SI
SANEAMENTO	PARCIAL
ELECTRICIDADE	SI
ILUMINACIÓN	SI

REDE VIARIA

DENOMINACIÓN	TITULARIDADE	TIPO PAVIMENTO/ESTADO	BEIRARRÚAS/ILUMINACIÓN
M-15	MUNICIPAL	ASFALTO/BO	NON/SI
V1	MUNICIPAL	ASFALTO/BO	NON/SI
V2	MUNICIPAL	ASFALTO/REGULAR	NON/SI
V3	MUNICIPAL	ASFALTO/MALO	NON/SI
V4	MUNICIPAL	SEN PAVIMENTAR	NON/NON

PATRIMONIO CULTURAL E ETNOGRÁFICO

C-47 CRUCEIRO DA ROCHA
C-49 CRUCEIRO DE CAPELIÑA DE FERREIRO
C-53 CRUCEIRO DO COSTADO
C-56 CRUZ DO PARQUE
L-17 FONTE DO PARQUE
L-19 LAVADOIRO DO PARQUE
O-6 PARQUE DE ISORNA
P-12 POMBAL DE ISORNA

GA15072107 PETROGLIFO DE QUINTÁNS I
GA15072060 PETROGLIFO DE ISORNA I
GA15072061 PETROGLIFO DE ISORNA II
GA15072115 PETROGLIFO DE ISORNA III

OBSERVACIÓNS

CONCELLO DE RIANXO

PLAN XERAL DE ORDENACIÓN MUNICIPAL

FICHEIRO DE NÚCLEOS RURAIS **0301**

NÚCLEO: ISORNA
PARROQUIA: ISORNA (SANTA MARÍA)

ESTRUTURA CATASTRAL

CONCELLO DE RIANXO

PLAN XERAL DE ORDENACIÓN MUNICIPAL

FICHEIRO DE NÚCLEOS RURAIS **0301**

NÚCLEO: ISORNA
PARROQUIA: ISORNA (SANTA MARÍA)

ANÁLISE DO MODELO DE ASENTAMENTO POBOACIONAL

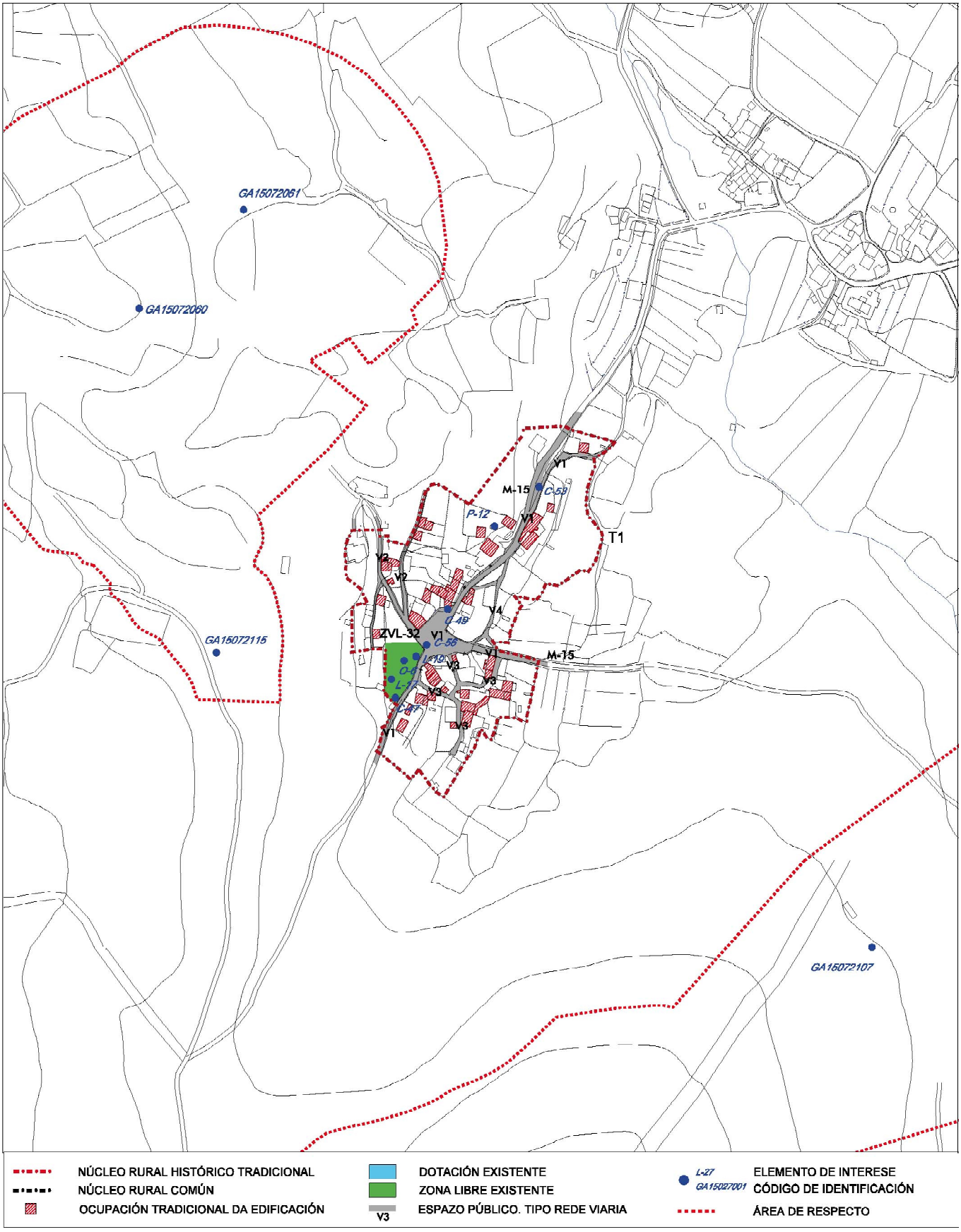

NÚCLEO: ISORNA
PARROQUIA: ISORNA (SANTA MARÍA)

FOTO AÉREA 1956

CONCELLO DE RIANXO

PLAN XERAL DE ORDENACIÓN MUNICIPAL

FICHEIRO DE NÚCLEOS RURAIS **0301**

NÚCLEO: ISORNA
PARROQUIA: ISORNA (SANTA MARÍA)

FOTO AÉREA

CONCELLO DE RIANXO

PLAN XERAL DE ORDENACIÓN MUNICIPAL

FICHEIRO DE NÚCLEOS RURAIS

0301

NÚCLEO: ISORNA
PARROQUIA: ISORNA (SANTA MARÍA)

CONCELLO DE RIANXO

PLAN XERAL DE ORDENACIÓN MUNICIPAL

FICHEIRO DE NÚCLEOS RURAIS 0302

NÚCLEO: QUINTÁNS

Nº CENSUAL: 150720302

PARROQUIA: ISORNA (SANTA MARÍA)

Nº DE HABITANTES PADRÓN 2011: 229

TIPO DE NÚCLEO: NÚCLEO RURAL COMPLEXO

MORFOLOXÍA E FUNCIÓN PARROQUIAL

ENXAME OU ALDEAS DESPREGADAS POLICÉNTRICAS

Núcleo de grande entidade situado no centro da parroquia á beira do río Ulla, sobre a estrada DP-3301, pola que se accede. Está composto por varios tecidos: ao sur, na desembocadura do rego de Quintáns ao río Ulla, un tecido tradicional con dúas zonas compactas de agrupación de vivendas en améndoas, separadas por hortas. Ao leste, á beira do río Ulla, outro tecido tradicional lineal pouco compacto. Por último un tecido disperso, composto por edificacións tradicionais e de nova construción, que se desenvolve sobre a estrada principal. Este une os tecidos tradicionais e nél localízanse os equipamentos e a zona verde.

ORDENACIÓN NÚCLEO RURAL

		PARC EDIFICADAS ED.TOTAIS	PARC EDIFICADAS ED.TRAD	SUP. CLASIF PXOM (ha)	SUP. PARC MIN.(m²)	PARC EDIFICABLES	DENSID (viv/ha) ACT	DENSID (viv/ha) RESUL	CONSOLID art.13 LOUG (%)
HISTÓRICO - TRADICIONAL				8,02	300/500		8,1	12,2	
	T1	51	36	6,29		27			65,4
	T2	14	12	1,73		6			70
	T3								
	T4								
COMÚN				3,55	600/800		4,2	9,3	
	C1	9	2	2,02		8			52,9
	C2	4	2	0,73		6			40
	C3	2	0	0,8		4			33,3
	C4								
TOTAL		**80**	**52**	**11,57**		**51**			

USOS DA EDIFICACIÓN

SUP MEDIA PARCELA ACTUAL (m²)	376.8
VIVENDAS UNIFAMILIARES	79
VIVENDAS COLECTIVAS	
NAVES E OUTROS USOS	1
	USO DOTACIONAL

DOTACIÓNS

TIPO/DENOMINACIÓN	SUPERFICIE (m²)	TITULARIDADE
DEP-15 PISTA DEPORTIVA DA EEI CRA DE QUINTÁNS	1.211	PÚBLICA
DOC-07 EEI CRA DE QUINTÁNS	426	PÚBLICA
ZVL-33 PARQUE EN QUINTÁNS	926	PÚBLICA

INFRAESTRUTURAS

ABASTECEMENTO DE AUGA	SI
SANEAMENTO	PARCIAL
ELECTRICIDADE	SI
ILUMINACIÓN	SI

REDE VIARIA

DENOMINACIÓN	TITULARIDADE	TIPO PAVIMENTO/ESTADO	BEIRARRÚAS/ILUMINACIÓN
DP-3301	PROVINCIAL	ASFALTO/BO	PARCIAL/SI
V1	MUNICIPAL	ASFALTO/BO	NON/SI
V2	MUNICIPAL	ASFALTO/REGULAR	NON/SI
V3	MUNICIPAL	ASFALTO/MALO	NON/SI
V5	MUNICIPAL	ENLOUSADO PEDRA	NON/SI

PATRIMONIO CULTURAL E ETNOGRÁFICO

C-52 CRUCEIRO DO CABO
H-7 HÓRREO DE CONS
L-15 FONTE DE CONS
L-16 FONTE DE FONTEIÑA
M-12 MUÍÑO DE CONS
GA15072108 PETROGLIFO DE QUINTÁNS II

OBSERVACIÓNS

CONCELLO DE RIANXO

PLAN XERAL DE ORDENACIÓN MUNICIPAL

FICHEIRO DE NÚCLEOS RURAIS **0302**

NÚCLEO: QUINTÁNS
PARROQUIA: ISORNA (SANTA MARÍA)

ESTRUTURA CATASTRAL

CONCELLO DE RIANXO

PLAN XERAL DE ORDENACIÓN MUNICIPAL

FICHEIRO DE NÚCLEOS RURAIS **0302**

NÚCLEO: QUINTÁNS
PARROQUIA: ISORNA (SANTA MARÍA)

ANÁLISE DO MODELO DE ASENTAMENTO POBOACIONAL

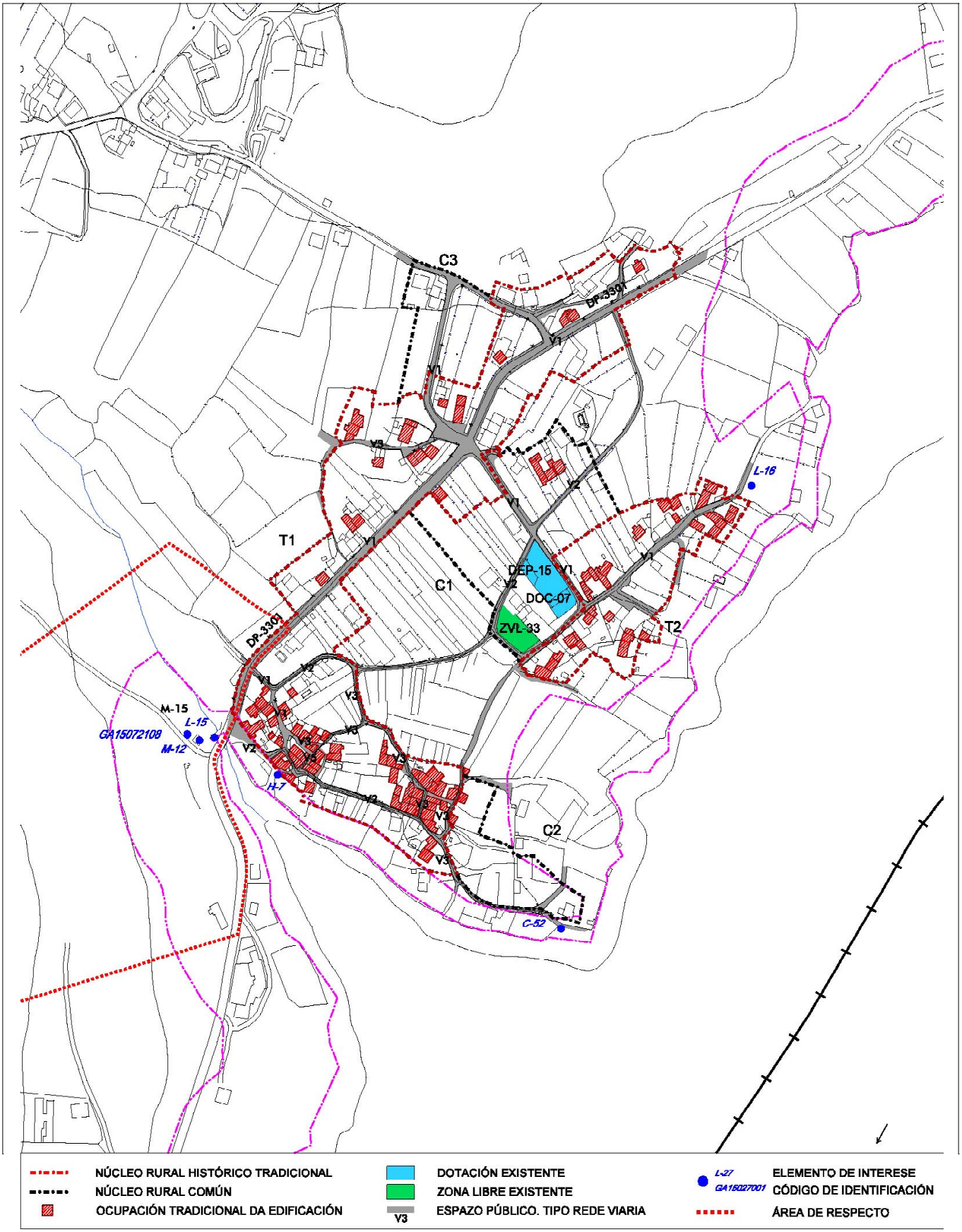

CONCELLO DE RIANXO

PLAN XERAL DE ORDENACIÓN MUNICIPAL

FICHEIRO DE NÚCLEOS RURAIS **0302**

NÚCLEO: QUINTÁNS
PARROQUIA: ISORNA (SANTA MARÍA)

FOTO AÉREA 1956

CONCELLO DE RIANXO

PLAN XERAL DE ORDENACIÓN MUNICIPAL

FICHEIRO DE NÚCLEOS RURAIS **0302**

NÚCLEO: QUINTÁNS
PARROQUIA: ISORNA (SANTA MARÍA)

FOTO AÉREA

FICHEIRO DE NÚCLEOS RURAIS **0302**

NÚCLEO: QUINTÁNS
PARROQUIA: ISORNA (SANTA MARÍA)

CONCELLO DE RIANXO

PLAN XERAL DE ORDENACIÓN MUNICIPAL

FICHEIRO DE NÚCLEOS RURAIS 0303

NÚCLEO: SESTELO

Nº CENSUAL: 150720303

PARROQUIA: ISORNA (SANTA MARÍA)

Nº DE HABITANTES PADRÓN 2011: 84

TIPO DE NÚCLEO: NÚCLEO RURAL TRADICIONAL

MORFOLOXÍA E FUNCIÓN PARROQUIAL

ALDEA POLINUCLEAR BASTANTE COMPACTA OU GLOBULOSA

Núcleo situado no centro da parroquia, á beira do rego de Quintáns. Accédese dende a DP-3301 pola estrada M-15, que o atravesa. Está composto por tres centros tradicionais: o situado ao norte corresponde ao lugar de Piñeiro e está formado por un tecido pouco compacto; o situado na beira oeste do rego corresponde ao lugar de Lagarteira, é o de menores dimensións e presenta un tecido moi compacto. O centro de maiores dimensións está composto por un tecido lineal ao leste, un tecido esponxado en améndoas no centro -onde se localiza a igrexa parroquial, a casa reitoral e outros elementos catalogados- e un tecido compacto ao oeste. Ao nordeste do núcleo localízanse o resto de equipamentos.

ORDENACIÓN NÚCLEO RURAL

		PARC EDIFICADAS ED.TOTAIS	ED.TRAD	SUP. CLASIF PXOM (ha)	SUP. PARC MIN.(m²)	PARC EDIFICABLES	DENSID (viv/ha) ACT	RESUL	CONSOLID art.13 LOUG (%)
HISTÓRICO - TRADICIONAL				6,37	300/500		6,6	9,6	
	T1	29	26	4,36		11			72,5
	T2	4	3	0,45		0			100
	T3	9	7	1,56		8			52,9
	T4								
COMÚN					600/800				
	C1								
	C2								
	C3								
	C4								
TOTAL		**42**	**36**	**6,37**		**19**			

USOS DA EDIFICACIÓN

SUP MEDIA PARCELA ACTUAL (m²)	656.7
VIVENDAS UNIFAMILIARES	36
VIVENDAS COLECTIVAS	
NAVES E OUTROS USOS	6
USO DOTACIONAL	
OUTROS USOS	

DOTACIÓNS

TIPO/DENOMINACIÓN	SUPERFICIE (m²)	TITULARIDADE
R-08 IGREXA PARROQUIAL DE SANTA MARÍA	817	INSTITUCIONAL
CM-05 CEMITERIO PARROQUIAL DE ISORNA	2.898	INSTITUCIONAL
DEP-16 CAMPO DE FÚTBOL DE AS CAMPANAS	10.044	VECIÑAL
DEP-17 CAMPO DE FÚTBOL EN SESTELO	1.020	PÚBLICA
SC-10 CENTRO SOCIAL FAUSTINO REY ROMERO QUINTÁNS	3.099	PÚBLICA

INFRAESTRUTURAS

ABASTECEMENTO DE AUGA	SI
SANEAMENTO	SI
ELECTRICIDADE	SI
ILUMINACIÓN	SI

REDE VIARIA

DENOMINACIÓN	TITULARIDADE	TIPO PAVIMENTO/ESTADO	BEIRARRÚAS/ILUMINACIÓN
M-15	MUNICIPAL	ASFALTO/BO	NON/SI
V1	MUNICIPAL	ASFALTO/BO	NON/SI
V2	MUNICIPAL	ASFALTO/REGULAR	NON/SI
V3	MUNICIPAL	ASFALTO/MALO	NON/SI
V4	MUNICIPAL	SEN PAVIMENTAR	NON/NON

PATRIMONIO CULTURAL E ETNOGRÁFICO

A-10 IGREXA PARROQUIAL DE STA MARÍA DE ISORNA
A-11 CASA REITORAL DE SESTELO
B-13 CASA DE LAGARTEIRO
B-14 CASA DA REPÚBLICA
B-15 CASA Nº72 CON RELOXO DE SOL
B-16 CASA NA PRAZA
C-44 CRUCEIRO DA CORTIÑA VELLA
C-45 CRUCEIRO DA LAGARTEIRA
C-46 CRUCEIRO DA PRAZA
C-50 CRUCEIRO DE GÓMEZ
C-54 CRUCEIRO DOS RIVELA
C-57 CRUZ NA CASA DA REPÚBLICA
C-58 VIACRUCIS NO ADRO DA IGREXA PARROQUIAL
H-6 HÓRREO DA CASA REITORAL DE SESTELO
H-9 HÓRREO DA LAGARTEIRA
L-14 FONTE DA LAGARTEIRA
L-20 LAVADOIRO DE SESTELO
M-10 MUÍÑO DE CORTIÑA VELLA
M-11 MUÍÑO DA LAGARTEIRA
P-11 POMBAL DE SESTELO
GA15072059 PETROGLIFO DE SESTELO

OBSERVACIÓNS

CONCELLO DE RIANXO

PLAN XERAL DE ORDENACIÓN MUNICIPAL

FICHEIRO DE NÚCLEOS RURAIS **0303**

NÚCLEO: SESTELO
PARROQUIA: ISORNA (SANTA MARÍA)

ESTRUTURA CATASTRAL

CONCELLO DE RIANXO

PLAN XERAL DE ORDENACIÓN MUNICIPAL

FICHEIRO DE NÚCLEOS RURAIS **0303**

NÚCLEO: SESTELO
PARROQUIA: ISORNA (SANTA MARÍA)

ANÁLISE DO MODELO DE ASENTAMENTO POBOACIONAL

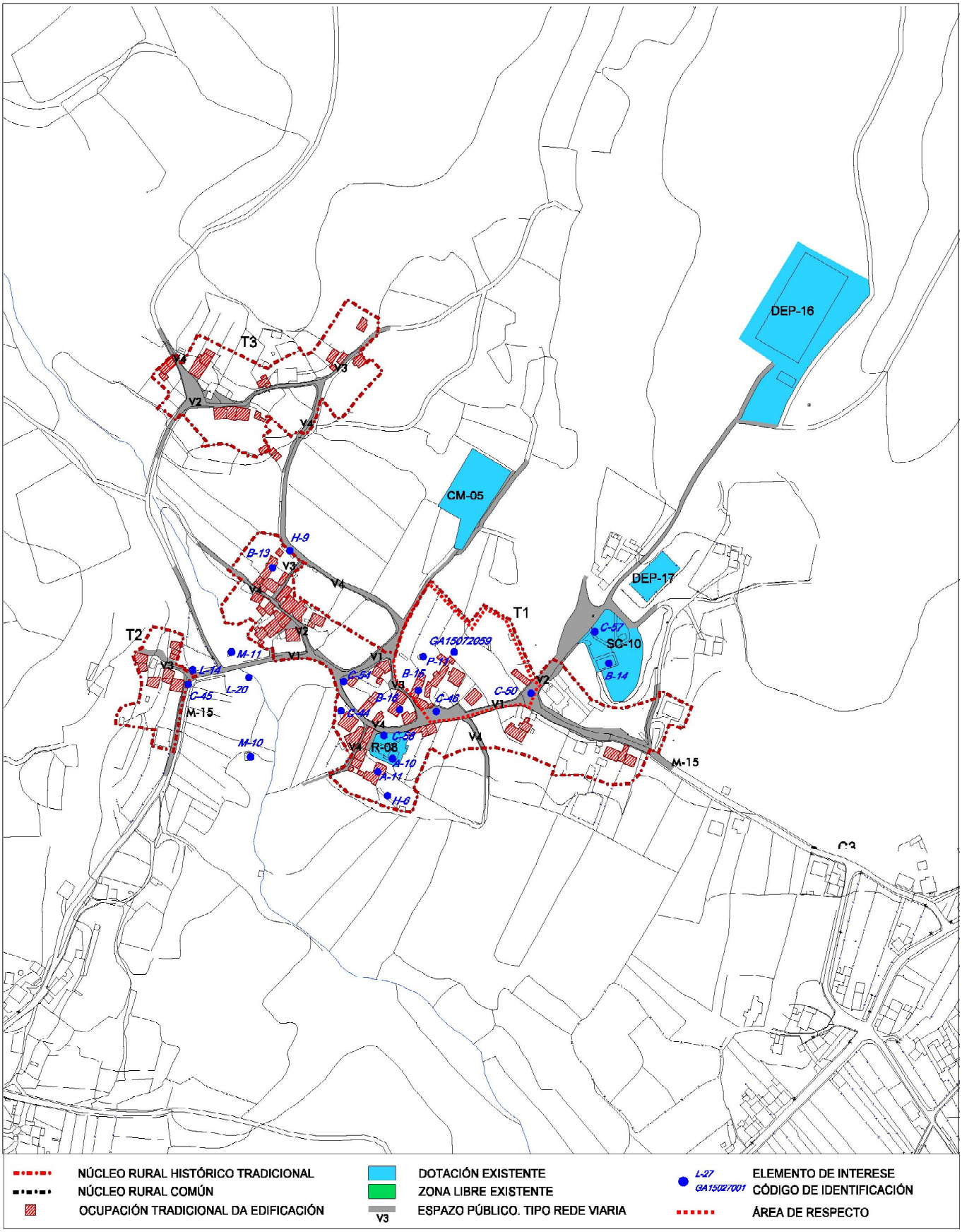

NÚCLEO RURAL HISTÓRICO TRADICIONAL
NÚCLEO RURAL COMÚN
OCUPACIÓN TRADICIONAL DA EDIFICACIÓN
DOTACIÓN EXISTENTE
ZONA LIBRE EXISTENTE
V3 ESPAZO PÚBLICO. TIPO REDE VIARIA
L-27 ELEMENTO DE INTERESE
GA15027001 CÓDIGO DE IDENTIFICACIÓN
ÁREA DE RESPECTO

CONCELLO DE RIANXO

PLAN XERAL DE ORDENACIÓN MUNICIPAL

FICHEIRO DE NÚCLEOS RURAIS **0303**

NÚCLEO: SESTELO
PARROQUIA: ISORNA (SANTA MARÍA)

FOTO AÉREA 1956



CONCELLO DE RIANXO

PLAN XERAL DE ORDENACIÓN MUNICIPAL

FICHEIRO DE NÚCLEOS RURAIS **0303**

NÚCLEO: SESTELO
PARROQUIA: ISORNA (SANTA MARÍA)

FOTO AÉREA

CONCELLO DE RIANXO

PLAN XERAL DE ORDENACIÓN MUNICIPAL

FICHEIRO DE NÚCLEOS RURAIS

0303

NÚCLEO: SESTELO
PARROQUIA: ISORNA (SANTA MARÍA)

CONCELLO DE RIANXO

PLAN XERAL DE ORDENACIÓN MUNICIPAL

FICHEIRO DE NÚCLEOS RURAIS 0304

NÚCLEO: A VACARIZA

Nº CENSUAL: 150720304

PARROQUIA: ISORNA (SANTA MARÍA)

Nº DE HABITANTES PADRÓN 2011: 144

TIPO DE NÚCLEO: NÚCLEO RURAL COMPLEXO

MORFOLOXÍA E FUNCIÓN PARROQUIAL

ALDEA POLINUCLEAR BASTANTE COMPACTA OU GLOBULOSA

Núcleo de grande entidade situado no nordeste da parroquia, á beira do río Ulla, no límite municipal co Concello de Dodro, entre as estradas AC-306, DP-3301 e o rego dos Campelos. Tén dous accesos, un dende cada estrada. Tén tamén, dous centros: O situado ao leste está formado por dous tecidos lineais, un tradicional moi compacto sobre un camiño interior enlousado e outro sobre a estrada. O centro oeste, o máis grande, desenvólvese sobre dous eixes viarios en cruz, no cruce dos cales xurde unha ampla praza central. Nas frontes leste e oeste da praza, dous tecidos compactos. Ao norte, un tecido lineal disperso de vivendas e hortas. Ao sur, a escola e a zona verde do lavadoiro.

ORDENACIÓN NÚCLEO RURAL

		PARC EDIFICADAS ED.TOTAIS	PARC EDIFICADAS ED.TRAD	SUP. CLASIF PXOM (ha)	SUP. PARC MIN.(m²)	PARC EDIFICABLES	DENSID (viv/ha) ACT	DENSID (viv/ha) RESUL	CONSOLID art.13 LOUG (%)
HISTÓRICO - TRADICIONAL				7,12	300/500		7,6	10,8	
	T1	16	16	1,59		5			76,2
	T2	38	17	5,53		18			67,9
	T3								
	T4								
COMÚN				0,81	600/800		7,4	9,9	
	C1	4	0	0,44		1			80
	C2	2	0	0,37		1			66,7
	C3								
	C4								
TOTAL		**60**	**33**	**7,93**		**25**			

USOS DA EDIFICACIÓN

SUP MEDIA PARCELA ACTUAL (m²)	564.6
VIVENDAS UNIFAMILIARES	59
VIVENDAS COLECTIVAS	
NAVES E OUTROS USOS	1
	USO DOTACIONAL

DOTACIÓNS

TIPO/DENOMINACIÓN	SUPERFICIE (m²)	TITULARIDADE
DOC-06 EEI CRA DE A VACARIZA	950	PÚBLICA
ZVL-34 PRAZA EN A VACARIZA	1.461	PÚBLICA
ZVL-36 ZONA LIBRE DO LAVADOIRO	606	PÚBLICA

INFRAESTRUTURAS

ABASTECEMENTO DE AUGA	SI
SANEAMENTO	PARCIAL
ELECTRICIDADE	SI
ILUMINACIÓN	SI

REDE VIARIA

DENOMINACIÓN	TITULARIDADE	TIPO PAVIMENTO/ESTADO	BEIRARRÚAS/ILUMINACIÓN
DP-3301	PROVINCIAL	ASFALTO/BO	SI/SI
V1	MUNICIPAL	ASFALTO/BO	NON/SI
V2	MUNICIPAL	ASFALTO/REGULAR	NON/SI
V3	MUNICIPAL	ASFALTO/MALO	NON/SI
V4	MUNICIPAL	SEN PAVIMENTAR	NON/NON

PATRIMONIO CULTURAL E ETNOGRÁFICO

B-17 CONXUNTO DE CASAS DE A VACARIZA
C-51CRUCEIRO DE J. GÓMEZ
C-55 CRUCEIRO VELLO DE CAPELIÑA DE A VACARIZA
H-8 HÓRREOS DE A VACARIZA
L-13 LAVADOIRO DE SALGUEIRIÑOS
L-18 FONTE E LAVADOIRO DE REGO DO BARCELO
M-13 MUÍÑO DE SALGUEIRIÑOS
M-14 MUÍÑO DO REGO DE BACELO
P-13 POMBAL DE A VACARIZA

OBSERVACIÓNS

CONCELLO DE RIANXO

PLAN XERAL DE ORDENACIÓN MUNICIPAL

FICHEIRO DE NÚCLEOS RURAIS **0304**

NÚCLEO: A VACARIZA
PARROQUIA: ISORNA (SANTA MARÍA)

ESTRUTURA CATASTRAL

CONCELLO DE RIANXO

PLAN XERAL DE ORDENACIÓN MUNICIPAL

FICHEIRO DE NÚCLEOS RURAIS **0304**

NÚCLEO: A VACARIZA
PARROQUIA: ISORNA (SANTA MARÍA)

ANÁLISE DO MODELO DE ASENTAMENTO POBOACIONAL

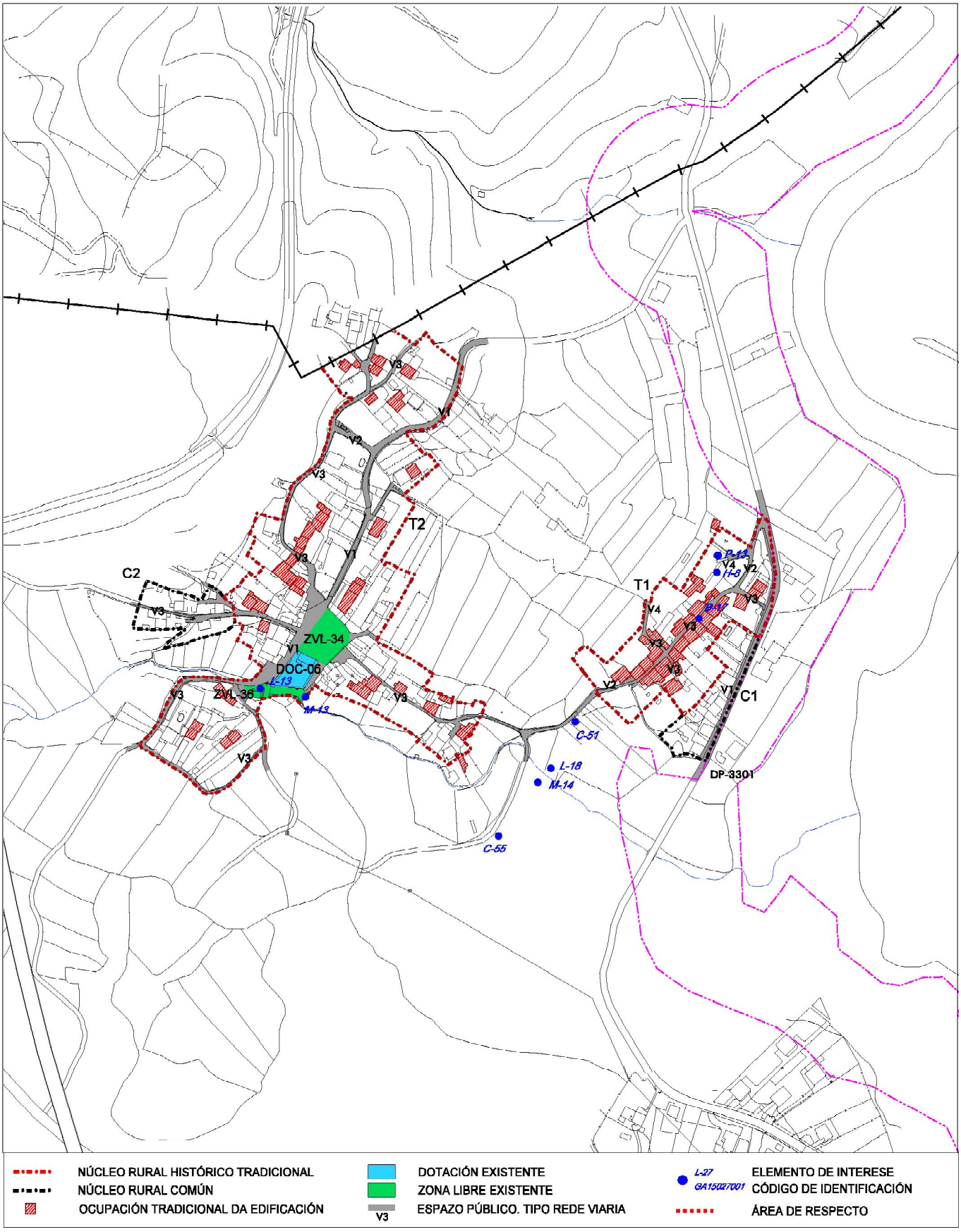

CONCELLO DE RIANXO

PLAN XERAL DE ORDENACIÓN MUNICIPAL

FICHEIRO DE NÚCLEOS RURAIS **0304**

NÚCLEO: A VACARIZA
PARROQUIA: ISORNA (SANTA MARÍA)

FOTO AÉREA 1956

CONCELLO DE RIANXO

PLAN XERAL DE ORDENACIÓN MUNICIPAL

FICHEIRO DE NÚCLEOS RURAIS **0304**

NÚCLEO: A VACARIZA
PARROQUIA: ISORNA (SANTA MARÍA)

FOTO AÉREA

NÚCLEO: A VACARIZA
PARROQUIA: ISORNA (SANTA MARÍA)

CONCELLO DE RIANXO

PLAN XERAL DE ORDENACIÓN MUNICIPAL

FICHEIRO DE NÚCLEOS RURAIS

FICHA Nº 0305

NÚCLEO: O REGUEIRO

Nº CENSUAL: 150720305

PARROQUIA: ISORNA (SANTA MARÍA)

Nº DE HABITANTES PADRÓN 2011: 143

TIPO DE NÚCLEO: NÚCLEO RURAL COMÚN

MORFOLOXÍA E FUNCIÓN PARROQUIAL

ALDEA MONONUCLEAR LAXA, LINEAL OU EN REGUEIRO

Núcleo moi disperso situado no nordeste da parroquia, á beira do río Ulla, próximo á Ponte de Catoira, entre as estradas AC-553 e DP-3301 dende as que se accede. Desenvólvese en dúas cotas. Está composto por dous centros, ambos coa maioría das edificacións de recente construción: o centro norte, na cota inferior, formado por un tecido disperso sobre a estrada DP-3301 e o sur, na cota superior, asociado á estrada AC-306 dende a que tén varios accesos, formado por un tecido bastante disperso de vivendas illadas.

ORDENACIÓN NÚCLEO RURAL

		PARC EDIFICADAS ED.TOTAIS	PARC EDIFICADAS ED.TRAD	SUP. CLASIF PXOM (ha)	SUP. PARC MIN.(m²)	PARC EDIFICABLES	DENSID (viv/ha) ACT	DENSID (viv/ha) RESUL	CONSOLID art.13 LOUG (%)
HISTÓRICO - TRADICIONAL					300/500				
	T1								
	T2								
	T3								
	T4								
COMÚN				8,23	600/800		3,3	6,8	
	C1	11	1	4,29		15			42,3
	C2	16	1	3,94		14			53,3
	C3								
	C4								
TOTAL		**27**	**2**	**8,23**		**29**			

USOS DA EDIFICACIÓN

SUP MEDIA PARCELA ACTUAL (m²)	2030,3
VIVENDAS UNIFAMILIARES	27
VIVENDAS COLECTIVAS	
NAVES E OUTROS USOS	

DOTACIÓNS

TIPO/DENOMINACIÓN	SUPERFICIE (m²)	TITULARIDADE
ZVL-35 PARQUE INFANTIL EN O REGUEIRO	184	PÚBLICA

INFRAESTRUTURAS

ABASTECEMENTO DE AUGA	SI
SANEAMENTO	PARCIAL
ELECTRICIDADE	SI
ILUMINACIÓN	SI

REDE VIARIA

DENOMINACIÓN	TITULARIDADE	TIPO PAVIMENTO/ESTADO	BEIRARRÚAS/ILUMINACIÓN
AC-553	AUTONÓMICA	ASFALTO/BO	NON/SI
DP-3301	PROVINCIAL	ASFALTO/BO	PARCIAL/SI
V1	MUNICIPAL	ASFALTO/BO	NON/SI
V2	MUNICIPAL	ASFALTO/REGULAR	NON/SI
V3	MUNICIPAL	ASFALTO/MALO	NON/SI
V4	MUNICIPAL	SEN PAVIMENTAR	NON/NON

PATRIMONIO CULTURAL E ETNOGRÁFICO

B-18 SERRARÍA DE JOSÉ RIBEIRA EN AGRO DE TELLEIRA
C-48 CRUCEIRO DE AGRO DE TELLEIRA
GA15072062 PETROGLIFO DO MONTE CEÁN

OBSERVACIÓNS

CONCELLO DE RIANXO

PLAN XERAL DE ORDENACIÓN MUNICIPAL

FICHEIRO DE NÚCLEOS RURAIS **0305**

NÚCLEO: O REGUEIRO
PARROQUIA: ISORNA (SANTA MARÍA)

ESTRUTURA CATASTRAL

CONCELLO DE RIANXO

PLAN XERAL DE ORDENACIÓN MUNICIPAL

FICHEIRO DE NÚCLEOS RURAIS **0305**

NÚCLEO: O REGUEIRO
PARROQUIA: ISORNA (SANTA MARÍA)

ANÁLISE DO MODELO DE ASENTAMENTO POBOACIONAL

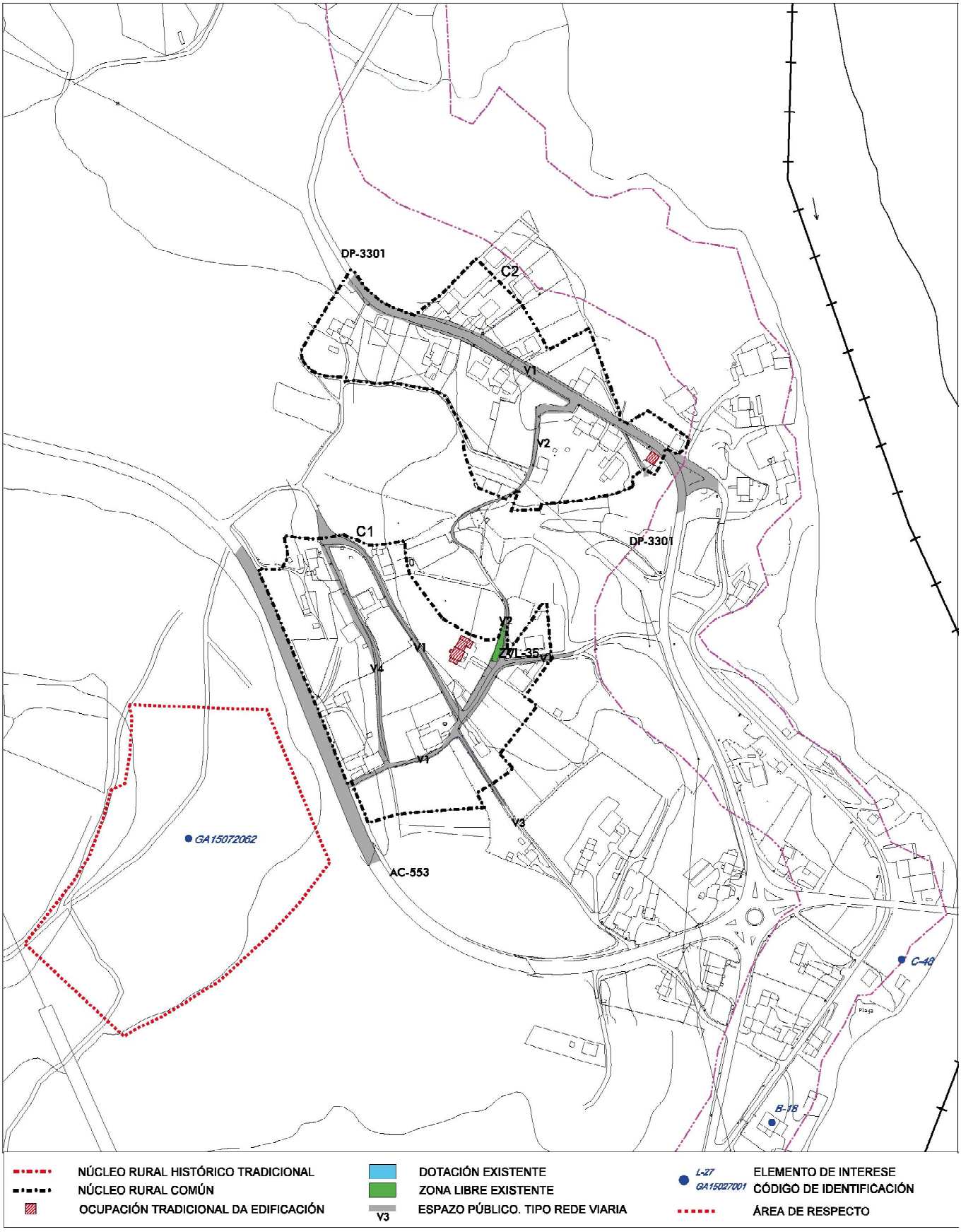

NÚCLEO: O REGUEIRO
PARROQUIA: ISORNA (SANTA MARÍA)

FOTO AÉREA 1956

CONCELLO DE RIANXO

PLAN XERAL DE ORDENACIÓN MUNICIPAL

FICHEIRO DE NÚCLEOS RURAIS **0305**

NÚCLEO: O REGUEIRO
PARROQUIA: ISORNA (SANTA MARÍA)

FOTO AÉREA

FICHEIRO DE NÚCLEOS RURAIS **0305**

NÚCLEO: O REGUEIRO
PARROQUIA: ISORNA (SANTA MARÍA)